SARL AGRI-AISNERGIE
Antoinette SAINTE BEUVE et Antoine LANGLET
2 RUE DU MESNIL SAINT LAURENT
02100 NEUVILLE SAINT AMAND

Mairie de VILLERS-LE-SEC
Place de la Mairie,
02240 VILLERS-LE-SEC

A Neuville Saint Amand,
le 31/08/2020

Objet : Installation Classée pour la Protection de l'Environnement : proposition de type d'usage futur

Monsieur le Maire,

Nous sommes en cours de définition de 3 projets de stockage de digestat de méthanisation, sur la commune de Villers-le-Sec (Lieu-dit ; Les Longues Avennes, Griaumont et le Moulin). Il s'agit de stockages temporaires avant épandage de digestats agricoles.

Ce projet constitue une annexe à notre unité de méthanisation, installation classée pour la protection de l'environnement, soumise à enregistrement pour la rubrique n° 2781 (Installation de méthanisation de déchets non dangereux ou de matière végétale brute).

Dans ce cadre, en application du point 5° de l'article R512-46-4 du code de l'environnement, nous sollicitons votre avis sur notre proposition suivante de type d'usage futur du site en cas de mise à l'arrêt définitif de l'installation :

Réutilisation de l'ouvrage et du terrain pour des activités agricoles telles qu'autorisées par le document d'urbanisme présent sur la commune.

Veuillez agréer, Monsieur le Maire, l'expression de nos sentiments distingués.

Antoinette SAINTE BEUVE et Antoine LANGLET

MAIRIE de VILLERS-LE-SEC 02240

SARL AGRI-AISNERGIE
Antoinette SAINTE BEUVE et Antoine LANGLET

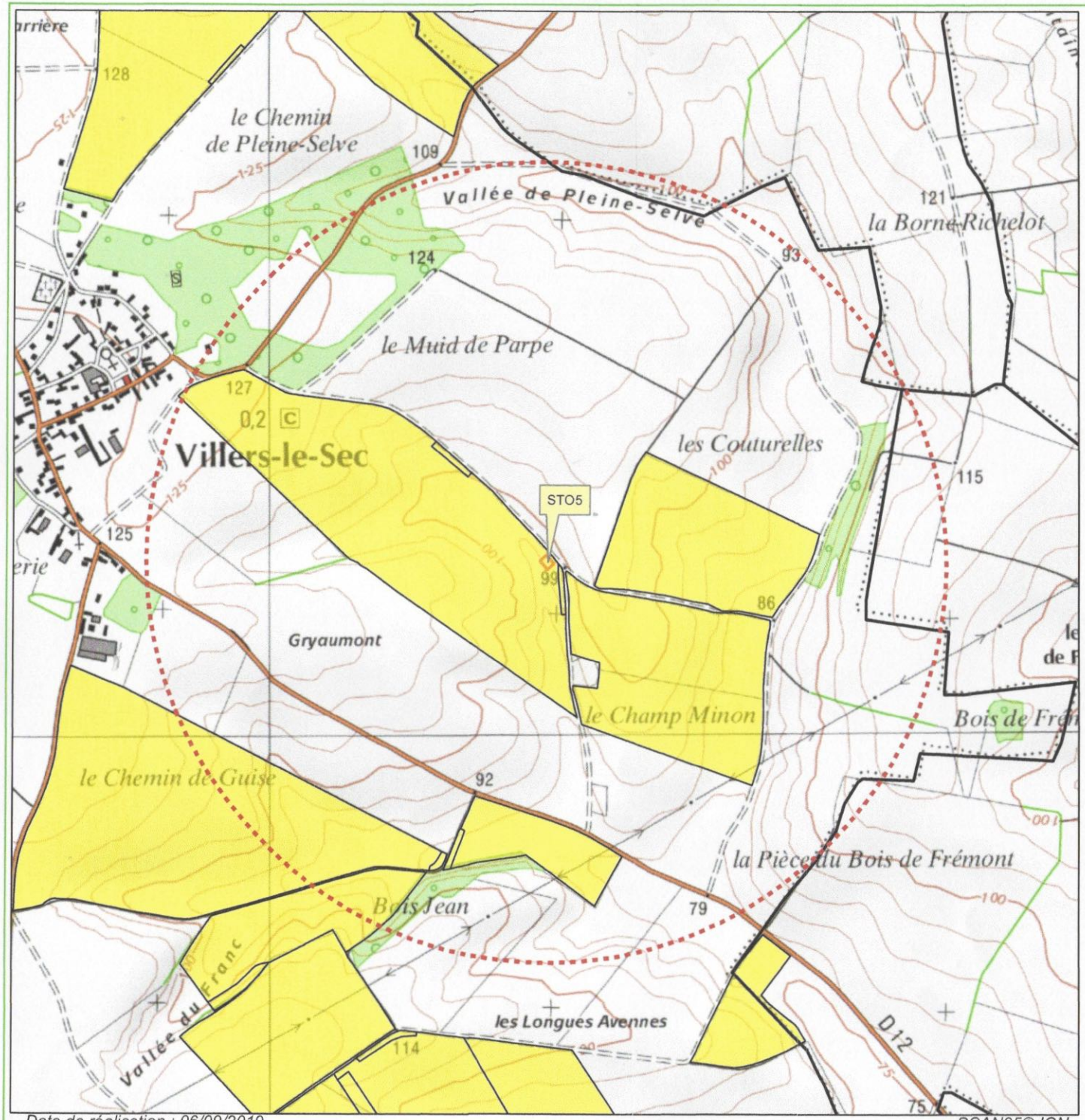

Date de réalisation : 06/09/2019

SCAN25© IGN

SARL AGRI-AISNERGIE
Plan de localisation des installations

Limites de communes

Rayon d'affichage (1 km)

Limite d'ilot

Occupation du sol :

Terres labourables

Echelle : 1:10 000

0 100 200 400 Mètres

MAIRIE de VILLERS-le-SEC

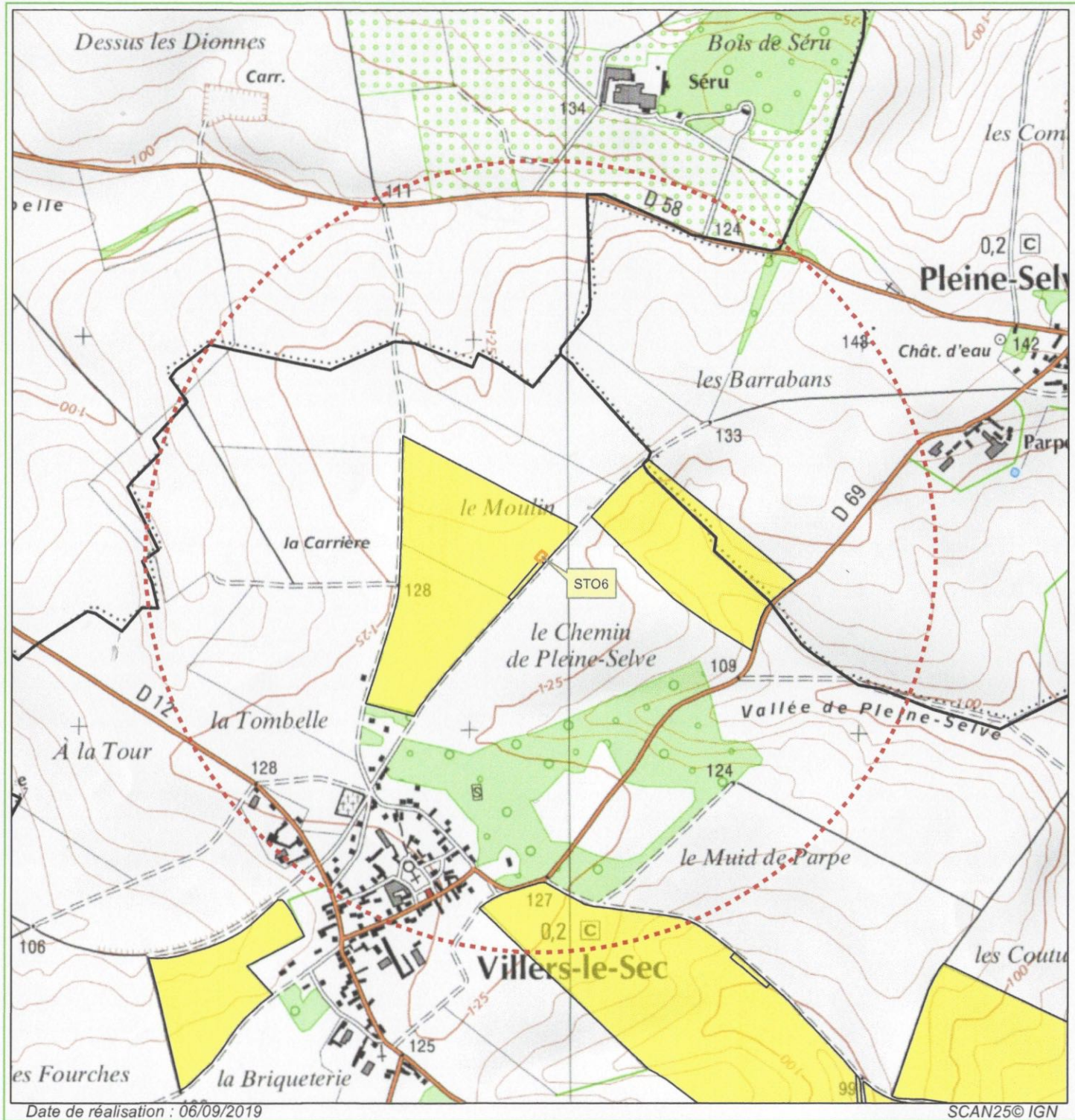

Date de réalisation : 06/09/2019

SCAN25© IGN

AGRICULTURES & TERRITOIRES
CHAMBRES D'AGRICULTURE

SARL AGRI-AISNERGIE
Plan de localisation des installations

Limites de communes

Rayon d'affichage (1 km)

Limite d'ilot

Occupation du sol :

Terres labourables

Echelle : 1:10 000

0 100 200 400 Mètres

MAIRIE de VILLERS-le-SEC - 02320 (AISNE)

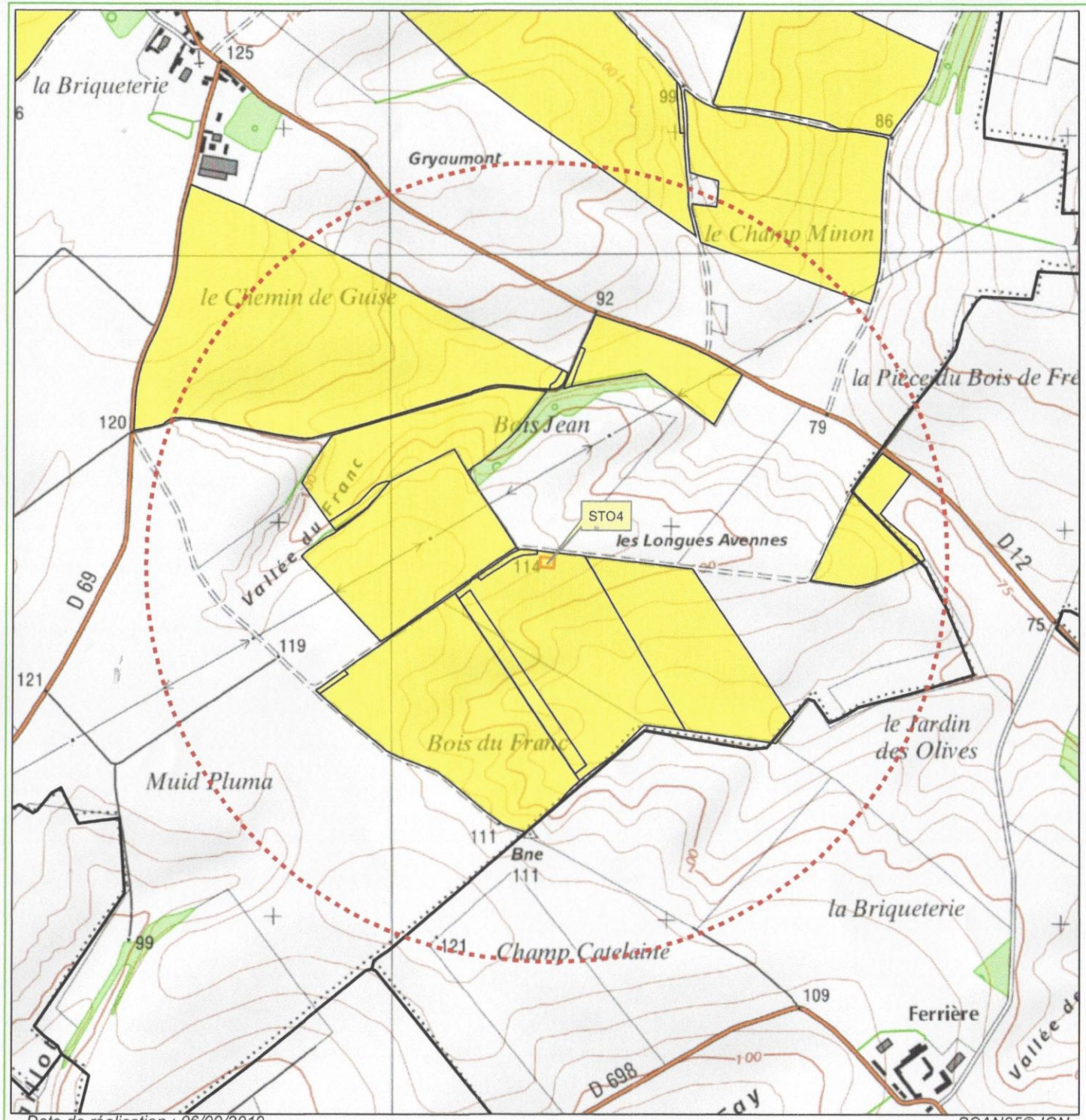

Date de réalisation : 06/09/2019

SCAN25© IGN

AGRICULTURES & TERRITOIRES
CHAMBRES D'AGRICULTURE

SARL AGRI-AISNERGIE
Plan de localisation des installations

Limites de communes

Rayon d'affichage (1 km)

Limite d'ilot

Occupation du sol :

Terres labourables

Echelle : 1:10 000

0 100 200 400
Mètres

MAIRIE de VILLERS-le-SEC - 02220 (AISNE)