



Liberté • Égalité • Fraternité

RÉPUBLIQUE FRANÇAISE

PREFECTURE DE L' AISNE

***RECUEIL
DES ACTES
ADMINISTRATIFS***

**Édition Spéciale partie 2
du mois de Décembre 2013**

PREFECTURE

AGENCE RÉGIONALE DE SANTÉ DE PICARDIE

Arrêté DREOS n°2012 -192 du 3 août 2012 fixant le cahier des charges régional de la
Permanence des Soins Ambulatoire Page 2400

PREFECTURE

AGENCE RÉGIONALE DE SANTÉ DE PICARDIE

Arrêté DREOS n°2012 -192 du 3 août 2012 fixant le cahier des charges régional de la Permanence des Soins
Ambulatoire

Vu le code de la santé publique, notamment ses articles L.1435-5 et L.6314-1, R.4127-77, R.6123-18 et R.6315-3 à 6315-6 ;

Vu la loi n° 2009-879 du 21 juillet 2009 portant réforme de l'hôpital et relative aux patients, à la santé et aux territoires ;

Vu le décret n° 2010-809 du 13 juillet 2010 relatif aux modalités d'organisation de la permanence des soins ;

Vu le décret n° 2010-810 du 13 juillet 2010 relatif au comité départemental de l'aide médicale urgente, de la permanence des soins et des transports sanitaires ;

Vu le décret n° 2012-271 du 27 février 2012 relatif au fonds d'intervention régional des agences régionales de santé ;

Vu l'arrêté du 20 avril 2011 relatif à la rémunération des médecins participant à la permanence des soins en médecine ambulatoire ;

Vu l'arrêté du 20 octobre 2011 fixant les règles de traçabilité des appels traités dans le cadre de la permanence des soins en médecine ambulatoire ;

Vu l'arrêté du 22 septembre 2011 portant approbation de la convention nationale des médecins généralistes et spécialistes ;

Vu les recommandations de bonne pratique de la Haute Autorité de Santé relatives à la prescription médicamenteuse par téléphone (ou télé-prescription) dans le cadre de la régulation médicale (février 2009), et aux modalités de prise en charge d'un appel de demande de soins non programmés dans le cadre de la régulation médicale (mars 2011) ;

Vu les avis émis par les CODAMUPS-TS de l'Aisne (séance du 28 juin 2012), de la Somme (séances du 27 juin et 9 juillet 2012) et de l'Oise (séance du 26 juin 2012), de la Commission Spécialisée de l'Organisation des Soins (CSOS) de la Conférence Régionale de la Santé et de l'Autonomie (CRSA) (séance du 9 juillet 2012), et de l'Union Régionale des Professionnels de Santé (URPS) représentant les médecins (courriel du 3 août 2012), portant sur le projet de cahier des charges régional de la permanence des soins ambulatoire en Picardie ;

Vu les avis des Conseils Départementaux de l'Ordre des Médecins de l'Aisne (reçu le 3 août 2012), de la Somme (reçu le 17 juillet 2012) et de l'Oise (reçu le 17 juillet 2012), du Préfet de l'Oise (reçu le 2 août 2012), et du préfet de l'Aisne (en date du 2/08/12) portant sur les conditions départementales d'organisation de la permanence des soins ambulatoire en Picardie ;

Le Directeur Général de l'Agence Régionale de Santé

ARRETE

Le décret n°2010-809 du 13 juillet 2010 a modifié l'article R. 6315-6 du code de la santé publique, relatif aux modalités d'organisation de la permanence des soins.

L'évolution réglementaire a confié aux Directeurs Généraux des Agences Régionales de Santé, la compétence d'élaborer un cahier des charges régional précisant les principes d'organisation du dispositif de permanence des soins en médecine ambulatoire (PDSA) jusqu'alors du ressort des Préfets de département.

Dans le cadre des cahiers des charges régionaux prévus à l'article R. 6315-6 du code de la santé publique, les ARS définissent, d'une part, les modalités d'organisation générale de l'offre de soins assurant la prise en charge des demandes de soins non programmés, et déterminent d'autre part, les montants des forfaits de régulation et d'astreinte, dans les limites définies par l'arrêté du 20 avril 2011.

En Picardie, les principes généraux d'organisation de la PDSA retenus dans le présent cahier des charges régional, tiennent compte des éléments de l'état des lieux préalable de la PDSA réalisé en 2011 par l'ARS.

Cet état des lieux a fait l'objet d'une large concertation avec les partenaires de la PDSA, et a été présenté au sein des Comités Départementaux de l'Aide Médicale Urgente de la Permanence des Soins et des Transports Sanitaires (CODAMUPS-TS) de l'Aisne, de l'Oise et de la Somme.

Cette concertation a abouti à un diagnostic partagé, permettant :

- d'identifier les points forts et les points faibles de l'organisation et du fonctionnement de la PDSA dans chaque département,
- de cerner les difficultés potentielles et les axes prioritaires d'amélioration ou de consolidation,
- de procéder aux choix stratégiques adaptés aux spécificités de la Picardie.

Le présent cahier des charges est le résultat d'un travail de partenariat avec l'ensemble des acteurs intervenant dans le dispositif de la PDSA.

Sa rédaction a été guidée par la nécessité :

- d'apporter une réponse adaptée aux besoins des usagers du système de santé, et de satisfaire les attentes des professionnels,
- de permettre une égalité d'accès aux soins non programmés en tout point du territoire, tout en prenant en compte, les contraintes et caractéristiques départementales (démographie médicale,...),
- d'être en cohérence avec les organisations arrêtées en régions limitrophes.

Situation géographique de la Picardie :

La Picardie, industrielle et rurale à la fois, est située entre deux grandes régions urbaines, l'Ile-de-France et le Nord Pas-de-Calais. La proximité de l'Ile de France instaure un clivage nord-sud entre le sud de l'Oise, partie intégrante de l'aire urbaine de Paris, et le nord-est de la région, plus rural, plus isolé.

La Picardie couvre une superficie de 19 399 km² et dispose d'un maillage de villes petites et moyennes qui structurent le territoire, largement marqué par un habitat périurbain et des campagnes relativement peuplées.

L'accessibilité de la région est facilitée par un réseau d'infrastructures autoroutières (A16, A29, A1, etc.) et l'absence d'obstacles géographiques naturels ; l'infrastructure routière se distingue également par un nombre important de routes communales en milieu rural.

Situation démographique de la Picardie :

Au 1^{er} janvier 2012, la population légale de la Picardie s'élève à 1 931 157 habitants (source INSEE 2011), soit une densité moyenne de 99 habitants par km².

Comme les autres régions du nord de la France, la Picardie voit sa population augmenter uniquement grâce à l'excédent naturel.

Les mouvements migratoires, orientés globalement du nord vers le sud de la France, font que, depuis les années 80, davantage de personnes quittent la région que d'autres ne s'y installent. Entre 1999 et 2007, la Picardie a gagné seulement 5 000 habitants par an en moyenne, en raison d'un déficit migratoire qui tend à s'aggraver.

Avec 1,9 millions d'habitants au 1er janvier 2007, la Picardie est au 12ème rang des 22 régions de métropole. Le rythme d'évolution démographique de la région ne cesse de diminuer depuis 1962 et atteint 0,3 % en moyenne annuelle entre 1999 et 2007, taux deux fois moins élevé que celui de la France.

Cette croissance démographique est portée par l'Oise, qui bénéficie d'un fort excédent naturel, compensant le déficit migratoire. De leur côté, la Somme progresse faiblement tandis que l'Aisne reste stable.

Contrainte démographique des Médecins Généralistes Libéraux (MGL) :

En 2011, la Picardie comptait 1868 MGL, soit une densité médicale de 9,4 MGL pour 10 000 habitants, la moyenne nationale étant de 9,9 MGL pour 10 000 habitants.

Les tendances démographiques générales défavorables de la médecine générale en Picardie, en particulier dans les zones très sous-dotées et fragilisées au regard des perspectives d'évolution de la démographie médicale dans l'Oise et dans l'Aisne, risquent d'être aggravées au regard de certains éléments ayant également une incidence directe sur le temps médical disponible pour la PDSA, à savoir :

- le vieillissement des praticiens : actuellement, en moyenne 38 % des MGL ont plus de 55 ans,
- une féminisation croissante de la profession : 29 % des MGL sont des femmes, elles représentent plus de 50 % des étudiants,
- une mutation sociologique : si 50 % des jeunes médecins sont formés comme généralistes, moins de 10 % choisissent la médecine libérale.

Compte tenu de ces spécificités régionales et afin de répondre aux attentes exprimées par les représentants de la profession, les principes généraux suivants ont été retenus pour l'élaboration du présent cahier des charges :

- une redéfinition des secteurs de garde en territoires de PDSA : cette redéfinition tient compte de l'offre de soins disponible et répond aux délais d'accès des patients à une consultation, dans une limite maximale de 40 minutes,
- la suppression de l'effectif en nuit profonde, sur les territoires où l'activité constatée n'est pas significative,
- une participation renforcée des médecins libéraux à la régulation médicale des appels, y compris en nuit profonde,
- le développement de lieux fixes de consultation tels que les maisons médicales de garde (MMG), de préférence adossées aux structures hospitalières, sur chaque territoire de PDSA,
- la mise en œuvre d'alternatives à la PDSA, en particulier en nuit profonde, avec :
 - une complémentarité recherchée des services d'urgences hospitaliers, sur les plages horaires non couvertes,
 - la possibilité de mise en place d'effecteurs « mobiles » couvrant de grands territoires, pour assurer notamment les visites dites « incompressibles ».

DISPOSITIONS GÉNÉRALES

Article 1 : Définition de la mission de permanence des soins

En application de l'article R 6315-1 du code de la santé publique, la mission de permanence des soins ambulatoire (PDSA) est une mission de service public qui a pour objet de répondre aux besoins de soins non programmés :

- tous les jours de 20 heures à 8 heures,
- les dimanches et jours fériés de 8 heures à 20 heures,
- et, en fonction des besoins de la population évalués à partir de l'activité médicale constatée et de l'offre de soins existante :
 - o le samedi à partir de midi,
 - o le lundi lorsqu'il précède un jour férié, le vendredi et le samedi lorsqu'ils suivent un jour férié (cf annexe).

Article 2 : Principes d'organisation de la permanence des soins

La mission de la permanence des soins repose schématiquement sur plusieurs dispositifs :
une régulation téléphonique des activités de permanence des soins et d'aide médicale urgente accessible sur l'ensemble de la région,
des territoires de permanence des soins avec, sur chaque territoire, la présence d'au moins un médecin effecteur,
le concours des établissements de santé, en relais des médecins effecteurs des territoires.

La permanence des soins est assurée par les médecins exerçant dans les cabinets médicaux, maisons de santé, pôles de santé et centres de santé ainsi que par les médecins exerçant dans les associations de permanence des soins. Elle peut être exercée par tout autre médecin ayant conservé une pratique clinique et dont la capacité est attestée par le Conseil Départemental de l'Ordre des Médecins, selon les modalités fixées contractuellement avec l'Agence Régionale de Santé. Cette participation est assurée sur le mode du volontariat.

Article 3 : Architecture du cahier des charges

Le présent cahier des charges comporte des dispositions régionales et fait l'objet de déclinaisons départementales.

Les dispositions relatives aux principes généraux ont vocation à définir les principes organisationnels et financiers du dispositif de la permanence des soins en médecine ambulatoire pour l'ensemble de la région picarde.

Les dispositions prévues dans le cadre des déclinaisons territoriales précisent l'organisation de l'ensemble du dispositif inhérente au département concerné. Le Comité Départemental de l'Aide Médicale Urgente, de la Permanence des Soins et des Transports Sanitaires veille, pour chaque département, au respect de l'organisation de la permanence des soins et à son ajustement au regard des besoins de la population du département concerné dans le respect du cahier des charges régional.

Article 4 : Financement du dispositif

Le décret n° 2010-809 du 13 juillet 2010 relatif aux modalités d'organisation de la permanence des soins a précisé les modalités de financement de cette organisation.

La rémunération de la permanence des soins se décompose en deux ensembles :

- les actes et majorations d'actes relèvent du champ conventionnel,
- les rémunérations forfaitaires unitaires, astreinte et participation à la régulation médicale sont financées par une enveloppe régionale déléguée aux ARS.

Le cahier des charges détermine notamment la rémunération forfaitaire des médecins participant à la permanence des soins, selon la fonction de la nature assurée (régulation, garde, consultations en point fixe, visites à domicile). Il précise une modulation de ces rémunérations fixée en fonction des contraintes spécifiques, et des différentes sujétions attachées à l'exercice de la permanence dans les limites définies par l'Arrêté du 20 avril 2011 à savoir :

70 € minimum par heure de régulation 150 € minimum pour une durée de référence de douze heures, ce montant pouvant varier en fonction de la plage horaire et selon les sujétions particulières et dans la limite de l'enveloppe déléguée à la région.

La PDSA sera financée sur le Fonds d'Intervention Régional (FIR) des Agences Régionales de Santé, instauré par la loi n° 201161906 de financement de la sécurité sociale pour 2012 et le décret n° 2012-271 du 27 février 2012.

A cet égard, l'instruction n° DSS/SD1B/2012/60 du 27 janvier 2012 du Secrétariat d'Etat à la Santé, relative au circuit de liquidation et de paiement des forfaits de régulation et d'astreinte de permanence des soins ambulatoires, a défini la transition entre le dispositif conventionnel actuel et la nouvelle organisation de la PDSA ainsi que le rôle de chaque acteur. Est précisée également l'articulation du nouveau dispositif avec la mise en place du Fonds d'Intervention Régional.

En application de l'instruction ministérielle du 27 janvier 2012, le présent cahier des charges régional revêt une valeur équivalente à la convention nationale médicale, et constitue désormais le document de référence pour les organismes locaux d'assurance maladie de la Picardie, pour procéder au paiement des forfaits.

La nouvelle procédure de paiement des forfaits fera l'objet d'une annexe spécifique en complément du présent cahier des charges régional.

DISPOSITIONS RELATIVES À LA RÉGULATION MÉDICALE DES APPELS

Article 5 : Définition et principes - Régulation

En application de l'article R 6315-3 du code de la santé publique, l'accès au médecin de permanence fait l'objet d'une régulation médicale téléphonique préalable, accessible sur l'ensemble du territoire par le numéro d'appel 15 et organisée par le SAMU – Centre 15.

Il est également assuré par les numéros des centres d'appels des associations de permanence des soins, en particulier SOS Médecins, si ceux-ci sont interconnectés avec le centre de réception et de régulation des appels et ont signé une convention avec l'établissement siège du SAMU approuvée par le Directeur Général de l'ARS.

Cette régulation médicale téléphonique préalable est essentielle dans l'organisation optimale de la permanence des soins, elle permet d'orienter chaque appelant vers la juste prestation médicale que son état requiert et de conforter le médecin de garde dans l'exercice de sa mission de service public.

Les appels traités dans le cadre de la permanence des soins, ainsi que les réponses apportées par le médecin régulateur sont soumis à une exigence de traçabilité, conformément à l'arrêté du 20 octobre 2011 susvisé.

Le médecin régulateur évalue la situation du patient, procède, le cas échéant, à un conseil médical, et lorsque l'état de santé du patient le requiert, met ce dernier en lien avec le médecin de garde pour une consultation dans un lieu dédié (cabinet médical, maison médicale de garde, établissement de santé) ou pour une visite à domicile.

Une réponse harmonisée et performante sur l'intégralité du territoire picard doit être apportée. Cette réponse peut donc être de plusieurs types, en fonction de l'état de santé du patient :

un conseil médical qui peut être suivi d'une prescription médicamenteuse par téléphone conformément aux recommandations de bonnes pratiques professionnelles édictées par la Haute Autorité de Santé en février 2009,
une proposition d'une consultation médicale dans un lieu fixe ou l'envoi sur place d'un médecin généraliste, effecteur,

l'envoi d'un moyen de transport non médicalisé de type transport sanitaire (ambulance privée ou taxi), le renvoi de l'appel vers le médecin régulateur de l'aide médicale urgente (AMU) dans le cas d'un appel nécessitant une intervention dans le cadre de l'AMU.

Pendant la période où elle est assurée, la fonction de médecin régulateur est exclusive de toutes autres fonctions. Les médecins libéraux volontaires y participent.

Article 6 : Modalités d'organisation - Régulation

L'organisation de la permanence des soins ambulatoire repose sur la régulation médicale préalable, véritable pierre angulaire du dispositif.

L'accès au médecin de permanence fait l'objet d'une régulation médicale téléphonique préalable accessible :

par le numéro d'appel 15 et organisé par le service d'aide médicale urgente, de chaque département, les médecins libéraux participent, sur la base du volontariat, à cette régulation médicale dans les conditions suivantes :

ORGANISATION	PLAGES HORAIRES DE LA PARTICIPATION DES PROFESSIONNELS LIBERAUX	NOMBRE DE MEDECINS LIBERAUX PARTICIPANT A LA REGULATION MEDICALE ORGANISEE PAR LES SAMU-CENTRE 15
-		
<u>PRINCIPE RÉGIONAL</u> :	- Samedi : 12 h à 20 h	- Maximum 2 régulateurs
Participation renforcée des professionnels libéraux, y compris en nuit profonde sur toute la Région.	- Dimanche et JF : 8 h à 20 h	- Maximum 2 régulateurs
	- Soir en semaine : 20 h à 24 h	- 1 régulateur
	- Soir Week-end : 20 h à 24 h	- 1 régulateur
	- Nuit profonde semaine : 24 h à 2h (Autant que possible)	- 1 régulateur
	- Nuit profonde Week-end : 24 h à 2 h	- 1 régulateur
<u>EXTENSION DÉPARTEMENTALE</u>	-Nuit profonde Week-end : 2h à 8 h	-1 régulateur

ORGANISATION	PLAGES HORAIRES DE LA PARTICIPATION DES PROFESSIONNELS LIBERAUX	NOMBRE DE MEDECINS LIBERAUX PARTICIPANT A LA REGULATION MEDICALE ORGANISEE PAR LES SAMU-CENTRE 15
<u>DÉCLINAISONS DÉPARTEMENTALES :</u>		
	- Samedi : 12 h à 20 h	1 régulateur
	- Dimanche et JF : 8 h à 20 h	2 régulateurs de 8 h à 14 h
	- Soir en semaine : 20 h à 24 h	1 régulateur de 14h à 20h
	- Soir Week-end : 20 h à 24 h	
	- Nuit profonde semaine : 24 h à 2h	1 régulateur
	- Nuit profonde Week-end : 24 h à 2 h	
	- Nuit profonde Week-end : 2h à 8 h (Samedi soir / dimanche soir/veille de jour férié)	
		2 régulateurs
	- Samedi : 12 h à 20 h	
	- Dimanche et JF : 8 h à 20 h	
	- Soir en semaine : 20 h à 24 h	1 régulateur
	- Soir Week-end : 20 h à 24 h (Samedi soir / veille de jour férié)	
	- Nuit profonde semaine : 24 h à 2h	
	- Nuit profonde Week-end : 24 h à 8 h (Samedi soir / veille de jour férié)	

ORGANISATION	PLAGES HORAIRES DE LA PARTICIPATION DES PROFESSIONNELS LIBERAUX	NOMBRE DE MEDECINS LIBERAUX PARTICIPANT A LA REGULATION MEDICALE ORGANISEE PAR LES SAMU-CENTRE 15
		2 régulateurs
	- Samedi : 12 h à 20 h	
	- Dimanche et JF : 8 h à 20 h	
	- Soir en semaine : 20 h à 24 h	
	- Soir Week-end : 20 h à 24 h	1 régulateur
	- Nuit profonde semaine : 24 h à 2h	
	- Nuit profonde Week-end : 24 h à 2 h	
	- Nuit profonde Week-end : 2h à 8 h (Vendredi soir/ samedi soir / veille de jour férié)	

2. Par les numéros des centres d'appels des associations de permanence des soins suivantes :

- dans la Somme, via le centre d'appels médicaux - SOS médecin d'Amiens,
- dans l'Oise via le centre d'appels médicaux - SOS médecin de Creil.

Ces associations doivent être interconnectées avec les SAMU-Centre 15, et avoir signé une convention avec l'établissement siège du SAMU approuvée par le Directeur Général de l'ARS.

Dans tous les cas, les appels traités ainsi que les réponses apportées sont soumis à une exigence de traçabilité selon les modalités définies par arrêté du 20 octobre 2011, et en référence aux recommandations de bonnes pratiques professionnelles édictées par la Haute Autorité de Santé relatives aux modalités de prises en charge d'un appel de demande de soins non programmés dans le cadre de la régulation médicale.

Il est ainsi procédé à l'enregistrement sonore de tout appel traité. Ces enregistrements doivent être conservés cinq ans.

Une modulation de l'organisation de la régulation médicale pourra être envisagée en fonction des périodes de l'année, avec des possibilités d'extension de l'amplitude horaire ou de renfort de l'effectif des médecins régulateurs libéraux, afin de répondre à l'augmentation prévisible du nombre d'appels, et des variations d'activité :

- lors des périodes de forte activité, notamment saisonnières,
- en cas de crise sanitaire ou d'épidémies.

Les modalités de renfort de la participation des médecins libéraux à la régulation médicale des appels (horaires, effectif) liées aux variations d'activité pourront faire l'objet d'aménagements provisoires, et ne seront effectives qu'après accord préalable du Directeur Général de l'Agence Régionale de Santé de Picardie, et faisant suite à une demande motivée conjointe des SAMU – Centre 15 et des Associations de Régulateurs Libéraux.

Un montant de l'enveloppe régionale PDSA sera mis en réserve pour pouvoir y faire face.

Article 7 : Principes d'évaluation - Régulation

Compte tenu des variations horaires par département durant la période de nuit profonde les week-ends, une évaluation quantitative et qualitative du dispositif de régulation médicale sera réalisée à 12 mois, puis chaque année. Cette évaluation portera sur l'activité de la régulation médicale observée dans chaque département, selon les plages horaires (nombre d'appels, nombre d'affaires médicales traités, ...).

Cette évaluation permettra notamment d'identifier le nombre d'appels relevant respectivement de l'Aide Médicale Urgente et de la PDSA, sur la base de données objectives et identiques au sein de chaque SAMU-Centre 15.

Une attention particulière sera portée à l'activité en nuit profonde, en différenciant les périodes : de 24 h à 2 h du matin, de 2 h à 6 h, et de 6 h à 8 h.

Cette évaluation annuelle permettra, le cas échéant, d'adapter les déclinaisons départementales, notamment durant la période de nuit profonde.

Article 8 : Rémunération forfaitaire de la participation des professionnels de santé libéraux à la régulation médicale des appels

La modulation des rémunérations forfaitaires de régulation médicale tient compte des sujétions propres à chaque plage horaire.

Les modalités de rémunération sont précisées dans le tableau ci-dessous, seuls les professionnels de santé libéraux procédant à une régulation médicale des appels au sein des SAMU-Centre 15 dans chacun des département sont concernés :

PLAGES HORAIRES	REMUNERATION DES MEDECINS REGULATEURS LIBERAUX
- Samedi : 12 h à 20 h	
- Dimanche et JF : 8 h à 20 h	
- Soir en semaine : 20 h à 24 h	
- Soir Week-end : 20 h à 24 h	90€ de l'heure

Nuit profonde semaine : 24 h à 2h

- Nuit profonde Week-end : 24 h à 2 h

120€ de l'heure

- Nuit profonde Week-end : 2h à 8 h

DISPOSITIONS RELATIVES À L'EFFECTION

Article 9 : Définition et principes généraux - Efection

En application de l'article R 6315-1 du code de la santé publique, la région est divisée en territoires de permanence des soins dont les limites sont arrêtées par le Directeur Général de l'Agence Régionale de Santé.

Sur chaque territoire, une réponse médicale est apportée par un ou plusieurs médecins, dénommé(s) médecin(s) effecteur(s). Ces médecins peuvent intervenir à titre individuel ou dans le cadre d'une association de la PDSA.

Conformément à l'article R 6315-2 du code de la santé publique, un tableau de garde nominatif par territoire de PDSA est établi pour une durée minimale de trois mois qui précise le nom, la modalité et le lieu de dispensation des actes par chaque médecin. Au plus tard, 10 jours avant sa mise en œuvre, le tableau est transmis par le Conseil Départemental de l'Ordre des Médecins au Directeur Général de l'Agence Régionale de Santé, au Préfet de département, aux SAMU, aux médecins et associations concernées ainsi qu'aux Caisses Primaires d'Assurance Maladie.

Si le médecin intervient dans le cadre d'une association de permanence des soins, celle-ci communique au conseil départemental et met à jour régulièrement la liste nominative des médecins susceptibles de participer à cette permanence au titre de l'association. Dans un délai maximal d'un mois suivant la fin de la mise en œuvre du tableau de garde, l'association transmet au conseil départemental la liste nominative par tranche horaire des médecins qui ont effectivement assuré la permanence des soins sur le territoire.

La participation des médecins à ce dispositif est basée sur le volontariat.

En cas d'incomplétude du tableau de garde, le Conseil Départemental de l'Ordre des Médecins entame des démarches de consultations afin de le compléter. Si ces démarches ne permettent pas de compléter le tableau, le Conseil Départemental de l'Ordre des Médecins transmet un rapport au Directeur Général de l'Agence Régionale de Santé accompagné de la liste des médecins susceptibles d'assurer la PDSA. Ce rapport fait état des avis recueillis. Ces éléments sont transmis par le Directeur Général de l'Agence Régionale de Santé au Préfet de département afin que celui-ci procède, le cas échéant, aux réquisitions nécessaires.

Une liste des médecins bénéficiaires d'exemption accordée par le Conseil Départemental de l'Ordre des Médecins pour tenir compte de l'âge, de l'état de santé et éventuellement des conditions d'exercices, est transmise au Directeur Général de l'Agence Régionale de Santé qui la communique au Préfet.

Article 10 : Définition des territoires de PDSA

Les limites des territoires de la PDSA sont fixées en fonction des données géographiques, démographiques et de l'offre de soins existantes.

Des réunions départementales ont permis de prendre en compte les particularités de chaque département en inscrivant les déclinaisons départementales dans la continuité des dispositifs antérieurs.

La définition des nouveaux territoires de PDSA a été élaborée sur proposition des Conseils Départementaux de l'Ordre des Médecins, notamment à partir de la mutualisation des anciens secteurs de garde.

Les territoires de permanence sont désormais arrêtés par le Directeur Général de l'Agence Régionale de Santé, après consultation des Conseils Départementaux de l'Ordre des Médecins, des Préfets et avis des CODAMUPS-TS. Leur délimitation fait l'objet d'un suivi dans le cadre des CODAMUPS-TS où l'opportunité d'une évolution peut être envisagée.

En Picardie, la détermination des nouveaux territoires de PDSA s'est attachée :

à préserver l'accessibilité des populations aux soins, dans le respect des règles de sécurité en terme de délai de réponse, avec des territoires de 30 kms de périphérie au maximum, et un temps de déplacement jusqu'au lieu de consultation ne dépassant pas 40 minutes - La notion d'accessibilité devant être appréciée plus en termes de contraintes de déplacement, qu'en termes de temps de réponse, le besoin de soins non programmé ne relevant pas de l'urgence vitale, et ce d'autant plus dans le cadre d'une régulation médicale préalable (cf supra),

à proposer des territoires à même d'offrir un nombre de médecins généralistes volontaires suffisant pour élaborer les tableaux d'astreinte et répondre aux demandes de soins non programmées,

à porter une attention particulière à la répartition des territoires en fonction des agglomérations de la région, dans la mesure où le niveau d'activité pendant la période de la PDSA est directement conditionné à la population du territoire. De même les territoires peuvent être différents en période estivale ou hivernale en fonction des afflux de population ou des conditions climatiques,

à permettre une amélioration des conditions de travail des médecins généralistes et à rendre attractif le dispositif.

Le maillage des territoires de PDSA s'appuie sur :

l'analyse de la sectorisation précédente : 82 secteurs de PDSA dont 21 dans l'Aisne, 29 dans l'Oise, 32 dans la Somme, par rapport à la superficie de chaque département,

l'implantation actuelle des Maisons Médicales de Garde qui permet de regrouper plusieurs anciens secteurs autour d'un lieu fixe de consultation,

les possibilités d'implantation de futurs lieux fixes de garde sur les territoires dépourvus (ex-hôpitaux locaux, EHPAD, structures d'exercice coordonné de type Maisons de Santé Pluri-professionnelles (MSP), centres de santé, ...),

l'articulation avec le secteur hospitalier de proximité autorisé à exercer une activité d'urgence,

l'articulation avec la garde pharmaceutique et la garde ambulancière.

Compte tenu de ces éléments et des propositions émises, le nombre de territoires en Picardie est désormais fixé à :

- 36 territoires de PDSA : 13 dans l'Aisne, 8 dans l'Oise, 15 dans la Somme.

L'objectif régional à atteindre progressivement en Picardie est fixé à :

- 30 territoires de PDSA : 12 dans l'Aisne, 8 dans l'Oise, 10 dans la Somme.

Toute modification des territoires de PDSA sera effectuée après concertation et consultation des acteurs en application de l'article R 6315-6 du code de la santé publique.

Les nouveaux territoires de PDSA de la Picardie sont fixés selon les modalités précisées en annexe 1 « Déclinaison territoriale de la PDSA ».

Territoires de Permanence des soins

Cartographie Régionale



Réalisation ARS Picardie OSA (juin 2012). Source CDOM de l'Aisne, DT 60, CDOM Somme « Fonds de cartes Arctique © Tous droits réservés »

Article 11 : Modalités d'organisation - Effecton

Article 11-1 : Principes organisationnels - Effecton

En Picardie, les principes organisationnels retenus pour l'effecton sont :

- la suppression des gardes en nuit profonde, sur les territoires où l'activité constatée n'est pas significative,
- la participation des établissements de santé de proximité autorisés à exercer une activité d'urgence, durant les plages horaires non couvertes par une effecton libérale, en particulier en nuit profonde,
- l'expérimentation d'effecteurs mobiles les week-ends et jours fériés y compris en nuit profonde, sur une partie du territoire, sur la base du volontariat.

Afin d'optimiser la prise en charge des soins non programmés et dans un contexte de démographie médicale défavorable, il convient de privilégier le déplacement du patient vers le médecin, exception faite des visites dites « incompressibles ».

Dans tous les cas, l'accès des patients au médecin effecteur doit être préalablement régulé.

Les modalités d'effecton propres à chaque département, selon les plages horaires de la PDSA, tenant compte de la demande de soins constatée et de l'offre médicale existante au sein de chaque territoire, sont décrites dans l'annexe 1 « Déclinaison territoriale de la PDSA ».

Les plages horaires devront être intégralement respectées par les effecteurs.

PLAGES HORAIRES	TERRITOIRES COUVERTS
- Samedi : 12 h à 20 h	
- Dimanche et JF : 8 h à 20 h	Ensemble des territoires de la région Picardie
- Soir en semaine : 20 h à 24 h	Uniquement les territoires des départements de la Somme et de l'Aisne
- Soir Week-end : 20 h à 24 h	Après 20h les usagers du département de l'Oise seront orientés, si nécessaire, vers un établissement de santé proche autorisé à exercer une activité d'urgence
-Nuit profonde semaine : 24 h à 8h	Les territoires attestant d'une activité significative – Territoires couverts (<i>cf annexe I</i>) :
- Nuit profonde Week-end : 24h à 8 h	Département de l'Aisne : MMG de Guise avec un effecteur
	Département de l'Oise : SOS Creil avec un effecteur
	Département de la Somme : - SOS Amiens avec deux effecteurs - MMG Corbie avec un effecteur

Article 11-2 : Lieux fixes de consultation - Maisons Médicales de Garde

Le décret n° 2010-809 du 13 juillet 2010 dispose que le cahier des charges régional décrit l'organisation générale de l'offre de soins assurant la prise en charge des demandes de soins non programmés et mentionne « les lieux fixes de consultation ».

La maison médicale de garde est un élément important et reconnu dans la prise en charge de la PDSA, puisqu'elle se définit comme un lieu fixe déterminé de prestations de médecine générale, fonctionnant uniquement aux heures de permanence des soins. Son accès est sécurisé et régulé, sauf si les patients sont adressés par le service des urgences.

Le lieu fixe de consultation doit de préférence être localisé en position centrale d'un territoire de permanence des soins, et être implanté dans une enceinte hospitalière ou contigüe d'un établissement de santé, contribuant ainsi à un désengorgement des urgences hospitalières.

En Picardie, l'accueil des patients dans un lieu fixe de consultation, identifié sur chaque territoire de PDSA, offrant un accès sécurisé et l'obligation d'une régulation médicale préalable des appels, devra être privilégié. Il peut s'agir d'une Maison Médicale de Garde (MMG), déjà existante sur le territoire, ou d'un projet de MMG à venir.

Dans la perspective du développement à terme des lieux fixes de consultation, les MMG seront de préférence adossées à des structures hospitalières.

En milieu rural, le choix du lieu fixe de consultation devra privilégier une implantation dans une des structures sanitaires, médico-sociales voire médicales (ex : hôpitaux locaux, EHPAD, maisons de santé pluri-professionnelles, cabinet libéral de groupe, autres...).

Afin de pouvoir assurer la continuité des soins, des conventions seront conclues entre les professionnels de santé et les structures sanitaires ou médico-sociales, éligibles à l'implantation d'un lieu fixe de consultation sur les territoires concernés, afin de garantir aux médecins libéraux des conditions d'exercice sécurisées et la proximité de locaux équipés d'un plateau technique adapté.

L'organisation des MMG doit être conforme au cahier des charges précisé en annexe de la circulaire DHOS/DSS/CNAMTS/01/1B n°2007-137 du 23 mars 2007.

Au sein des MMG, les médecins participant à la PDSA devront respecter les tarifs conventionnels du secteur 1 pour les actes qu'ils accomplissent.

D'autre part, la généralisation du tiers payant pour les actes régulés devrait permettre de limiter le recours inapproprié des patients aux services d'urgence. Ainsi, conformément à la nouvelle convention médicale susvisée, les patients devront pouvoir bénéficier du tiers payant sur la partie des actes prise en charge par l'assurance maladie.

Les MMG devront également être équipées d'un logiciel informatique accessible par chaque médecin pour effectuer la télétransmission et la prise en charge intégrale pour les personnes bénéficiant de la Couverture Maladie Universelle et les personnes souffrant d'une Affection de Longue Durée.

Dès lors qu'un lieu fixe de consultation sera officiellement identifié sur un territoire de PDSA, les médecins libéraux volontaires auront la possibilité d'y assurer les gardes.

Toutefois, dans l'attente de la mise en place d'un lieu fixe de consultation sur un territoire de PDSA, les médecins libéraux du territoire concernés pourront assurer la garde dans leur cabinet libéral, ou dans un lieu de consultation de leur choix, mais déclaré comme tel sur le tableau de garde du Conseil Départemental de l'Ordre des médecins. Ce lieu sera alors considéré comme le lieu fixe de consultation vers lequel les patients seront orientés.

Les lieux fixes de consultation actuels et les futures implantations envisageables pour chaque territoire de PDSA sont définis en annexe 1 « Déclinaison territoriale de la PDSA ».

Article 11-3 : Participation des établissements de santé à la PDSA

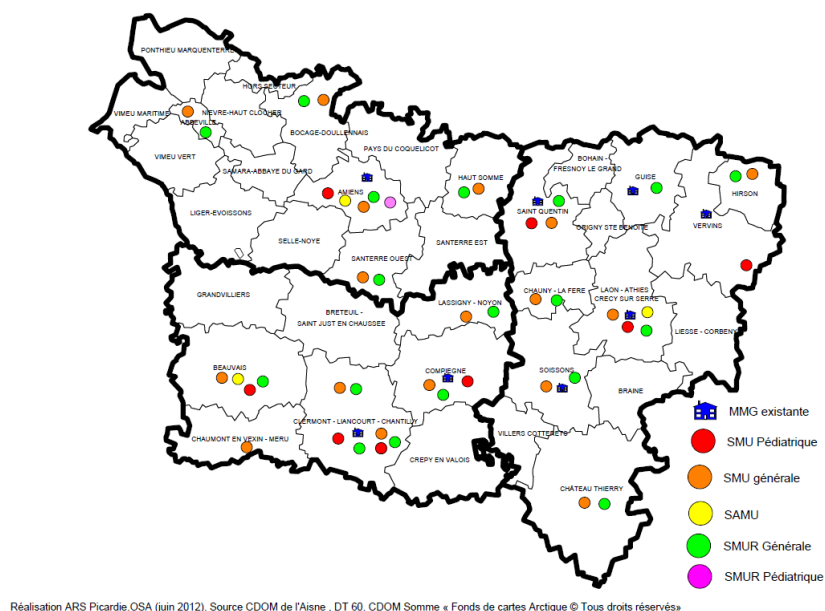
En application de l'article R 6315-1 du code de santé publique, la PDSA peut aussi être assurée par les établissements de santé, en fonction de la demande de soins et l'offre médicale existantes.

De plus en application de l'article R 6123-18 du code de la santé publique, les établissements de santé autorisés à exercer une activité d'urgence sont tenus d'accueillir en permanence toute personne qui s'y présente en situation d'urgence, ou qui leur est adressée.

La collaboration entre les médecins généralistes, le cas échéant la maison médicale de garde, l'établissement de santé et les médecins urgentistes, permettra de garantir un dispositif de permanence de soins 24 h/24, en particulier dans les territoires sous-médicalisés et en zone rurale.

Compte tenu des phénomènes de saturation observés régulièrement dans ces services, il convient de rappeler que la fonction première de ces structures est l'accueil de patients en situation d'urgence. L'accueil de patients relevant de la PDSA doit être envisagé comme un recours de second niveau.

Territoires de Permanence des soins et implantation des structures d'urgences et des Maisons Médicales de Garde Cartographie Régionale



La réponse aux demandes de soins non programmées devra être développée dans le cadre d'une collaboration ville/hôpital sur les territoires concernés.

La mission de permanence des soins sera assurée, sur la tranche horaires 24h/8h, par les établissements de santé autorisés à exercer une activité d'urgence, situés au plus près de la domiciliation des patients.

Une évaluation globale de la prise en charge de la permanence des soins par les établissements de santé sera réalisée après une année de mise en place, et portera notamment sur :

- la nature des besoins de la population prise en charge en fonction des plages horaires concernées, en particulier en nuit profonde (24h-8h),
- l'activité des services d'urgence relevant de la permanence des soins (niveau 1 de la CCMU, niveau 2 de la CCMU non hospitalisés), et non de l'aide médicale urgente, en différenciant la première partie de nuit de la seconde.

Article 12 : Rémunération de l'astreinte du médecin inscrit sur le tableau de garde

Dans l'attente de pouvoir intégrer de nouvelles plages horaires dans son système d'information, la convention nationale médicale de la CNAMTS reste applicable s'agissant des plages horaires durant l'astreinte, qui devront être intégralement respectées par les effecteurs, sous peine de compromettre le paiement des forfaits par les CPAM, à savoir :

le soir de 20 h à 24 h

- la nuit de 24 h à 8 h
- dimanche et jour férié (JF) de 8 h à 20 h
- samedi de 12 h à 20 h
- lundi précédant un JF de 8 h à 20 h
- vendredi suivant un JF de 8 h à 20 h
- samedi suivant un JF de 8 h à 12 h.

En Picardie, la modulation des rémunérations forfaitaires tient compte des sujétions liées aux périodes de garde, ainsi qu'il suit :

PLAGES HORAIRES	MONTANT DE L'ASTREINTE
- Samedi : 12 h à 20 h	200€
- Dimanche , JF et ponts : 8 h à 20 h	300€
- Soir en semaine : 20 h à 24 h	
- Soir Week-end 20 h à 24 h	100€
- Nuit profonde Week-end : 24 h à 8 h	
- Nuit profonde Week-end : 2h à 8 h	200€

Article 13 : Expérimentation - Effecteurs mobiles

Une expérimentation d'une durée de 12 mois d'un dispositif d'« effecton mobile » est conduite sur le département de la Somme. Elle fera l'objet d'une évaluation.

Les effecteurs mobiles assurent, sur des territoires spécifiques, les visites dites « incompressibles », et interviennent sur demande expresse du médecin régulateur. Ces visites peuvent concerner notamment :

les visites en structures d'hébergement pour personnes âgées (EHPAD) ou handicapées,

les visites en hospitalisation à domicile (HAD),

les soins sans consentement.

En première partie de nuit (20/24h), les visites incompressibles sont prises en charge par l'effecteur des points fixes, en d'autres termes par le médecin inscrit au tableau de garde sur son territoire.

En nuit profonde, des effecteurs « mobiles » assurent les visites incompressibles sur quatre grands territoires, composés à partir de l'adjonction d'au moins deux territoires. Le territoire d'intervention de SOS Médecins Amiens est exclu de l'expérimentation. Les quatre grands territoires seront identifiés préalablement par l'ARS sur proposition du Conseil Départemental de l'Ordre des Médecins. Un nombre suffisant de médecins volontaires doit être recensé par le Conseil Départemental de l'Ordre des Médecins de la Somme sur chaque territoire concerné.

Le montant de l'astreinte « effecton mobile » de 24h à 8h est de 250€ par effecteur par grand territoire. Un territoire est affecté à un effecteur.

COMMUNICATION, SUIVI ET ÉVALUATION DU DISPOSITIF

Article 14 : Communication : affirmer la lisibilité du dispositif

La lisibilité de l'organisation de la permanence des soins passe par un système d'information fiable et accessible et également par une communication vers les usagers.

L'enjeu d'un système d'information fiable et pertinent relatif à l'activité des soins non programmés est double pour les acteurs et les institutionnels :

disposer d'informations utiles à l'orientation du patient,

évaluer les organisations mises en place et ajuster le cas échéant le dispositif.

L'élaboration de ce système doit se doubler d'une communication vers les usagers sur la bonne utilisation du système de soins pour aboutir à un fonctionnement optimal, à la fois en termes d'organisation, d'utilisation et d'évaluation. Il conviendra ainsi notamment de développer une communication axée sur la distinction entre services d'urgences et permanence des soins ambulatoire, le rôle de la régulation et le bon usage du 15.

Article 15 : Modalités de suivi et d'évaluation du dispositif

Le présent dispositif sera évalué après une année de mise en place, puis chaque année dans le cadre des CODAMUPS-TS, en particulier des sous-comités médicaux.

Un suivi trimestriel sera effectué au sein des sous-comités médicaux des CODAMUPS-TS.

Dans ce cadre seront définis le recueil et le suivi des incidents, ainsi que les modalités de communication à la Commission Spécialisée de l'Organisation des Soins de la Conférence Régionale de la Santé et de l'Autonomie (CRSA) et aux CODAMUPS-TS.

L'évaluation annuelle du dispositif permettra d'adapter les modalités spécifiques de la PDSA mises en place dans le cadre des déclinaisons territoriales, à l'évolution des besoins de la population et de l'offre de soins, et aux principes généraux arrêtés dans le cahier des charges régional.

Cette évaluation portera notamment sur :

les territoires de PDSA : pertinence de la taille des territoires, réajustements éventuels,
l'organisation du dispositif en termes d'effectif : complétude des tableaux nominatifs de garde, activité des effecteurs par territoire selon les plages horaires, les lieux fixes de consultation,
le bilan d'activité de la régulation médicale, par tranche horaire de PDSA y compris en nuit profonde, avec le recensement du nombre d'appels relevant de la permanence des soins : de 24 h à 2 h du matin, de 2 h à 6 h et de 6 h à 8 h.

Une analyse médico-économique de l'enveloppe régionale PDSA sera par ailleurs conduite.

Afin de réaliser l'évaluation annuelle du dispositif, il sera procédé au recueil des indicateurs suivants par les responsables concernés :

INDICATEURS	RESPONSABLES DU RECUEIL
Nombre de sollicitations par les CDOM de l'avis de l'URPS en cas d'absence ou d'insuffisance de médecins effecteurs sur les tableaux de garde.	CDOM – URPS médecins
Nombre de réquisitions prises par département	Préfectures
Nombre d'effecteurs volontaires par territoire rapporté aux médecins généralistes installés non exemptés	CDOM
Suivi de la consommation régionale de l'enveloppe PDSA et par département (régulation, effectif et effectif mobile)	Assurance Maladie
Activité des effecteurs par territoire et par tranche horaire	Assurance Maladie
Activité des effecteurs mobiles (WE et JF) par plage horaire	Assurance Maladie
Nombre d'actes régulés et d'actes non régulés	Assurance Maladie
Nombre d'actes effectués en Maisons Médicales de Garde (MMG) et points fixes de consultations par tranche horaire de PDSA	MMG et points fixes de consultations Assurance Maladie

Activité des services des urgences hospitaliers par tranche horaire Part des patients relevant du niveau 1 de la CCMU et CCMU 2 non hospitalisés	Services des urgences hospitaliers
Nombre de patients réorientés des services d'urgence vers les MMG et inversement	MMG et Services des urgences hospitaliers
Nombre d'incidents relevés	CDOM, URPS médecins Services des urgences hospitaliers
Nombre d'appels total reçus au Centre 15 par département et par tranche horaire	SAMU - Centre 15 et ARL SOS Médecins
Nombre d'appels relevant de la PDSA par tranche horaire et en distinguant en nuit profonde les plages suivantes : - de 24 h à 2 h - de 2 h à 6 h - de 6 h à 8 h	SAMU - Centre 15 et ARL SOS Médecins
Nombre d'appels relevant de l'AMU par tranche horaire et en distinguant en nuit profonde les plages suivantes : - de 24 h à 2 h - de 2 h à 6 h - de 6 h à 8 h	SAMU - Centre 15 et ARL
Nombre de régulateurs libéraux volontaires par département	ARL
Nombre d'appels traités par les ARM par plage horaire	SAMU - Centre 15
Nombre de conseils téléphoniques	SAMU - Centre 15 et ARL
Nombre de consultations (en cabinet ou MMG)	Assurance Maladie
Nombre d'appels nécessitant une visite incompressible (visite à domicile, EHPAD, HAD ...)	SAMU - Centre 15 et ARL
Nombre d'appels nécessitant un transport sanitaire (notamment dans les territoires où la PDSA s'arrête à minuit)	SAMU - Centre 15 et ARL

Nombre de patients adressés en consultation auprès des services d'urgence des établissements de santé de relais par tranche horaire	SAMU - Centre 15, ARL et Services des urgences hospitaliers
---	---

Le recueil des indicateurs sera transmis à l'Agence Régionale de Santé, qui en assurera l'analyse et la synthèse.

Tout autre indicateur jugé pertinent, ainsi qu'une appréciation qualitative sur le dispositif et les difficultés éventuelles, pourront être ajoutés.

ENTRÉE EN VIGUEUR ET ADAPTATION DU DISPOSITIF

Article 16 : Entrée en vigueur

Les présentes dispositions entreront en vigueur, dès publication de l'arrêté du Directeur Général de l'Agence Régionale de Santé fixant le cahier des charges régional de la PDSA en Picardie, au recueil des actes administratifs de la l'Aisne, de l'Oise et de la Somme.

Toutefois, la mise en œuvre opérationnelle du cahier des charges régional de la PDSA sera effective, au 1^{er} novembre 2012, pour tenir compte des délais de reconstitution des territoires, de l'établissement des listes de garde par les Conseils Départementaux de l'Ordre des Médecins sur ces nouvelles bases, et des nouvelles procédures financières à mettre en place en liaison avec les organismes locaux d'assurance maladie de la Picardie, afin de pouvoir procéder au paiement des forfaits de régulation et d'astreinte.

Tout aménagement et toute modification du présent cahier des charges régional fera l'objet d'un arrêté modificatif du Directeur Général de l'ARS de Picardie.

La révision du cahier des charges régional de la Picardie pourra intervenir en tant que de besoin. Une révision est prévue a minima tous les 3 ans.

En vue de cette révision, les sous-comités médicaux de chaque CODAMUPS-TS élaborent un bilan et proposent, le cas échéant, les évolutions utiles.

Des adaptations pourront être proposées par les sous-comités médicaux, après la première année de mise en œuvre, au vu des résultats de l'évaluation à 12 mois du dispositif, et ensuite chaque année à l'occasion de la présentation du rapport d'activité annuel.

Fait à Amiens, le 3 août 2012

Le Directeur Général
De l'Agence Régionale de Santé de Picardie
Signé : Christian DUBOSQ

ANNEXE 1 : CALENDRIER 2012 DE LA PDSA

Calendrier 2012 de la permanence des soins

	Janvier	Février	Mars	Avril	Mai	Juin	Juillet	Août	Septembre	Octobre	Novembre	Décembre
1	D Jour de l'an	Me	J	D	M 1er mai	V	D	Me	S	L	J Toussaint	S
2	L	J	V	L	Me	S	L	J	D	M	V	D
3	M	V	S	M	J	D	M	V	L	Me	S	L
4	Me	S	D	Me	V	L	Me	S	M	J	D	M
5	J	D	L	J	S	M	J	D	Me	V	L	Me
6	V	L	M	V	D	Me	V	L	J	S	M	J
7	S	M	Me	S	L	J	S	M	V	D	Me	V
8	D	Me	J	D	M 8 mai	V	D	Me	S	L	J	S
9	L	J	V	L Pâques	Me	S	L	J	D	M	V	D
10	M	V	S	M	J	D	M	V	L	Me	S	L
11	Me	S	D	Me	V	L	Me	S	M	J	D Armistice	M
12	J	D	L	J	S	M	J	D	Me	V	L	Me
13	V	L	M	V	D	Me	V	L	J	S	M	J
14	S	M	Me	S	L	J	S 14 Juillet	M	V	D	Me	V
15	D	Me	J	D	M	V	D	Me Assompt	S	L	J	S
16	L	J	V	L	Me	S	L	J	D	M	V	D
17	M	V	S	M	J Ascension	D	M	V	L	Me	S	L
18	Me	S	D	Me	V	L	Me	S	M	J	D	M
19	J	D	L	J	S	M	J	D	Me	V	L	Me
20	V	L	M	V	D	Me	V	L	J	S	M	J
21	S	M	Me	S	L	J	S	M	V	D	Me	V
22	D	Me	J	D	M	V	D	Me	S	L	J	S
23	L	J	V	L	Me	S	L	J	D	M	V	D
24	M	V	S	M	J	D	M	V	L	Me	S	L
25	Me	S	D	Me	V	L	Me	S	M	J	D	M Noël
26	J	D	L	J	S	M	J	D	Me	V	L	Me
27	V	L	M	V	D	Me	V	L	J	S	M	J
28	S	M	Me	S	L Pentecôte	J	S	M	V	D	Me	V
29	D	Me	J	D	M	V	D	Me	S	L	J	S
30	L		V	L	Me	S	L	J	D	M	V	D
31	M		S		J		M	V		Me		L

Lundi précédant un jour férié ou vendredi/samedi suivant un jour férié
Jour férié

ANNEXE 2 : DECLINAISON TERRITORIALE

Département : AISNE

DONNÉES GÉNÉRALES

Superficie : 7 369 km²

Population légale 2009 : 539 870 habitants (source INSEE 1/01/2012)

Densité : 73 habitants/ km²

Nombre de médecins généralistes libéraux : 457 MGL

Densité des médecins généralistes libéraux : 8,5 MGL pour 10 000 habitants

Structures des urgences (pendant les périodes de PDSA) :

CH Laon (siège du SAMU 02), Saint-Quentin, Soissons, Château-Thierry, Chauny,
Hirson, Polyclinique St Claude à Saint-Quentin

PARTICIPATION DES MÉDECINS LIBÉRAUX À LA RÉGULATION MÉDICALE DES APPELS

Lundi au vendredi :

20h00-24h00 : 1 régulateur

24h00-2h00 : 1 régulateur

Samedi :

12h00-20h00 : 1 régulateur

20h00-24h00 : 1 régulateur

24h00-8h00 : 1 régulateur

Dimanche, jours fériés, ponts :

8h00-20h00 : 1, 5 régulateurs : 2 régulateurs de 8 h à 14 h et 1 régulateur de 14 h à 20 h (soit 18 heures)

24h00-8h00 : 1 régulateur

Territoires de la permanence des soins

Nombre de territoires de la PDSA : 13

Nombre de territoires PDSA sur la période de 24 h – 8 h : 1

Nombre de territoires d'effecton mobile : 0

Département : AISNE

Territoires de permanence des soins

Département de l'Aisne



Réalisation ARS Picardie.OSA (juin 2012). Source CDOM de l'aisne. « Fonds de cartes Arctique © Tous droits réservés »

NB : il convient de noter la présence de 2 effecteurs sur le territoire de Saint Quentin

Département : AISNE

Liste des communes composant les Territoires de la permanence des soins

COMMUNE	N° COMMUNE	TERRITOIRE
AISONVILLE ET BERNOVILLE	6	BOHAIN - FRESNOY LE GRAND
BECQUIGNY	61	BOHAIN - FRESNOY LE GRAND
BOHAIN EN VERMANDOIS	95	BOHAIN - FRESNOY LE GRAND
BRANCOURT LE GRAND	112	BOHAIN - FRESNOY LE GRAND
CROIX FONSOUMES	240	BOHAIN - FRESNOY LE GRAND
ESSIGNY LE PETIT	288	BOHAIN - FRESNOY LE GRAND
ETAVES ET BOCQUIAUX	293	BOHAIN - FRESNOY LE GRAND
FIEULAINE	310	BOHAIN - FRESNOY LE GRAND
FONSOUMES	319	BOHAIN - FRESNOY LE GRAND
FONTAINE NOTRE DAME	322	BOHAIN - FRESNOY LE GRAND
FONTAINE UTERTE	323	BOHAIN - FRESNOY LE GRAND
FRESNOY LE GRAND	334	BOHAIN - FRESNOY LE GRAND
GROUGIS	358	BOHAIN - FRESNOY LE GRAND
HAUCOURT (LE)	374	BOHAIN - FRESNOY LE GRAND
JONCOURT	392	BOHAIN - FRESNOY LE GRAND
LEVERGNIES	426	BOHAIN - FRESNOY LE GRAND
MAGNY LA FOSSE	451	BOHAIN - FRESNOY LE GRAND
MOLAIN	488	BOHAIN - FRESNOY LE GRAND
MONTBREHAIN	500	BOHAIN - FRESNOY LE GRAND
MONTIGNY EN ARROUAISE	511	BOHAIN - FRESNOY LE GRAND
PREMONT	618	BOHAIN - FRESNOY LE GRAND
RAMICOURT	635	BOHAIN - FRESNOY LE GRAND
SEBONCOURT	703	BOHAIN - FRESNOY LE GRAND
SEQUEHART	708	BOHAIN - FRESNOY LE GRAND
VAUX AUDIGNY	769	BOHAIN - FRESNOY LE GRAND
AIZY JOUY	8	BRAINE
AUGY	36	BRAINE
BARBONVAL	45	BRAINE
BAZOUCHES SUR VESLES	54	BRAINE
BEAURIEUX	58	BRAINE
BLANZY LES FISMES	91	BRAINE
BOURG ET COMIN	106	BRAINE
BRAINE	110	BRAINE
BRANGES	113	BRAINE
BRAYE EN LAONNOIS	115	BRAINE

BRENELLE	120	BRAINE
BRUYS	129	BRAINE
CELLES SUR AISNE	148	BRAINE
CERSEUIL	152	BRAINE
CHASSEMY	167	BRAINE
CHAUDARDES	171	BRAINE
CHAVONNE	176	BRAINE
CHERY CHARTREUVE	179	BRAINE
CHIVRES VAL	190	BRAINE
CIRY SALSOGNE	195	BRAINE
CONCEVREUX	208	BRAINE
CONDE SUR AISNE	210	BRAINE
COURCELLES SUR VESLES	224	BRAINE
COUVRELLES	230	BRAINE
CUIRY HOUSSE	249	BRAINE
CUIRY LES CHAUDARDES	250	BRAINE
CUISSY ET GENY	252	BRAINE
CYS LA COMMUNE	255	BRAINE
DHUIZEL	263	BRAINE
GLENNES	348	BRAINE
JOUAINES	393	BRAINE
JOUY	394	BRAINE
JUMIGNY	396	BRAINE
LESGES	421	BRAINE
LHUYS	427	BRAINE
LIME	432	BRAINE
LONGUEVAL BARBONVAL	439	BRAINE
MAIZY	453	BRAINE
MERVAL	479	BRAINE
MEURIVAL	482	BRAINE
MISSY SUR AISNE	487	BRAINE
MONT NOTRE DAME	520	BRAINE
MONT SAINT MARTIN	523	BRAINE
MOULINS	530	BRAINE
MOUSSY VERNEUIL	531	BRAINE
MUSCOURT	534	BRAINE
OEUILLY	565	BRAINE
OSTEL	577	BRAINE
OULCHES LA VALLEE FOULON	578	BRAINE
PAARS	581	BRAINE
PAISSY	582	BRAINE
PARGNAN	588	BRAINE
PERLES	597	BRAINE

PONT ARCY	612	BRAINE
PONTAVERT	613	BRAINE
PRESLES ET BOVES	620	BRAINE
QUINCY SOUS LE MONT	633	BRAINE
REVILLON	646	BRAINE
SAINT MARD	682	BRAINE
SAINT THIBAULT	695	BRAINE
SANCY LES CHEMINOTS	698	BRAINE
SERCHES	711	BRAINE
SERMOISE	714	BRAINE
SERVAL	715	BRAINE
SOUPIR	730	BRAINE
TANNIERES	735	BRAINE
VAILLY SUR AISNE	758	BRAINE
VASSENY	763	BRAINE
VASSOGNE	764	BRAINE
VAUXCERE	771	BRAINE
VAUXTIN	773	BRAINE
VENDRESSE BEAULNE	778	BRAINE
VIEL ARCY	797	BRAINE
VILLE SAVOYE	817	BRAINE
VILLERS EN PRAYERES	811	BRAINE
ARCY SAINTE RESTITUE	22	CHÂTEAU THIERRY
ARMENTIERES SUR OURCQ	23	CHÂTEAU THIERRY
ARTONGES	26	CHÂTEAU THIERRY
ARTONGES	26	CHÂTEAU THIERRY
AZY SUR MARNE	42	CHÂTEAU THIERRY
BARZY SUR MARNE	51	CHÂTEAU THIERRY
BARZY SUR MARNE	51	CHÂTEAU THIERRY
BAULNE EN BRIE	53	CHÂTEAU THIERRY
BELLEAU	62	CHÂTEAU THIERRY
BEUGNEUX	82	CHÂTEAU THIERRY
BEUVARDES	83	CHÂTEAU THIERRY
BEZU LE GUERY	84	CHÂTEAU THIERRY
BEZU SAINT GERMAIN	85	CHÂTEAU THIERRY
BILLY SUR OURCQ	90	CHÂTEAU THIERRY
BLESME	94	CHÂTEAU THIERRY
BONNEIL	98	CHÂTEAU THIERRY
BONNESVALYN	99	CHÂTEAU THIERRY
BOURESCHES	105	CHÂTEAU THIERRY
BRASLES	114	CHÂTEAU THIERRY
BRECY	119	CHÂTEAU THIERRY
BRENY	121	CHÂTEAU THIERRY

BRUMETZ	125	CHÂTEAU THIERRY
BRUYERES SUR FERE	127	CHÂTEAU THIERRY
BUSSIARES	137	CHÂTEAU THIERRY
CELLE SOUS MONTMIRAIL (LA)	147	CHÂTEAU THIERRY
CELLES LES CONDE	146	CHÂTEAU THIERRY
CHAPELLE MONTHODON (LA)	161	CHÂTEAU THIERRY
CHAPELLE SUR CHEZY (LA)	162	CHÂTEAU THIERRY
CHARLY	163	CHÂTEAU THIERRY
CHARMEL (LE)	164	CHÂTEAU THIERRY
CHARTEVES	166	CHÂTEAU THIERRY
CHÂTEAU THIERRY	168	CHÂTEAU THIERRY
CHEZY SUR MARNE	186	CHÂTEAU THIERRY
CHIERRY	187	CHÂTEAU THIERRY
CHOUY	192	CHÂTEAU THIERRY
CIERGES	193	CHÂTEAU THIERRY
COHAN	202	CHÂTEAU THIERRY
COINCY	203	CHÂTEAU THIERRY
CONDE EN BRIE	209	CHÂTEAU THIERRY
CONNIGIS	213	CHÂTEAU THIERRY
COULONGES COHAN	220	CHÂTEAU THIERRY
COUPRU	221	CHÂTEAU THIERRY
COURBOIN	223	CHÂTEAU THIERRY
COURCHAMPS	225	CHÂTEAU THIERRY
COURMONT	227	CHÂTEAU THIERRY
COURTEMONT VARENNES	228	CHÂTEAU THIERRY
COURTEMONT VARENNES	228	CHÂTEAU THIERRY
CRAMAILLE	233	CHÂTEAU THIERRY
CREZANCY	239	CHÂTEAU THIERRY
CROIX SUR OURCQ (LA)	241	CHÂTEAU THIERRY
CROUTTES SUR MARNE	242	CHÂTEAU THIERRY
CUGNY LES CROUTTES	247	CHÂTEAU THIERRY
DOMPTIN	268	CHÂTEAU THIERRY
DRAVEGNY	271	CHÂTEAU THIERRY
EPAUX BEZU	279	CHÂTEAU THIERRY
EPIEDS	280	CHÂTEAU THIERRY
EPIEDS	280	CHÂTEAU THIERRY
EPINE AUX BOIS (L')	281	CHÂTEAU THIERRY
ESSISES	289	CHÂTEAU THIERRY
ESSOMES SUR MARNE	290	CHÂTEAU THIERRY
ETAMPES SUR MARNE	292	CHÂTEAU THIERRY
ETREPILLY	297	CHÂTEAU THIERRY
FERE EN TARDENOIS	305	CHÂTEAU THIERRY
FONTENELLE EN BRIE	325	CHÂTEAU THIERRY

FOSSOY	328	CHÂTEAU THIERRY
FRESNES EN TARDENOIS	332	CHÂTEAU THIERRY
GANDELU	339	CHÂTEAU THIERRY
GLAND	347	CHÂTEAU THIERRY
GOUSSANCOURT	351	CHÂTEAU THIERRY
GRAND ROZOY	665	CHÂTEAU THIERRY
GRISOLLES	356	CHÂTEAU THIERRY
HAUTEVESNES	375	CHÂTEAU THIERRY
JAULGONNE	389	CHÂTEAU THIERRY
LA CHAPELLE SUR CHEZY	162	CHÂTEAU THIERRY
LATILLY	411	CHÂTEAU THIERRY
LICY CLIGNON	428	CHÂTEAU THIERRY
LOUPEIGNE	442	CHÂTEAU THIERRY
LUCY LE BOCAGE	443	CHÂTEAU THIERRY
MACOGNY	449	CHÂTEAU THIERRY
MARCHAIS EN BRIE	458	CHÂTEAU THIERRY
MAREUIL EN DOLE	462	CHÂTEAU THIERRY
MARIGNY EN ORXOIS	465	CHÂTEAU THIERRY
MARIZY SAINT MARD	467	CHÂTEAU THIERRY
MEZY MOULINS	484	CHÂTEAU THIERRY
MEZY MOULINS	484	CHÂTEAU THIERRY
MONNES	496	CHÂTEAU THIERRY
MONT SAINT PERE	524	CHÂTEAU THIERRY
MONTFAUCON	505	CHÂTEAU THIERRY
MONTGRU SAINT HILAIRE	507	CHÂTEAU THIERRY
MONTHIERS	509	CHÂTEAU THIERRY
MONTHUREL	510	CHÂTEAU THIERRY
MONTIGNY LES CONDE	515	CHÂTEAU THIERRY
MONTLEVON	518	CHÂTEAU THIERRY
MONTREUIL AUX LIONS	521	CHÂTEAU THIERRY
NANTEUIL NOTRE DAME	538	CHÂTEAU THIERRY
NESLES LA MONTAGNE	540	CHÂTEAU THIERRY
NEUILLY SAINT FRONT	543	CHÂTEAU THIERRY
NOGENT L'ARTAUD	555	CHÂTEAU THIERRY
NOGENTEL	554	CHÂTEAU THIERRY
OULCHY LA VILLE	579	CHÂTEAU THIERRY
OULCHY LE CHÂTEAU	580	CHÂTEAU THIERRY
PARGNY LA DHUYS	590	CHÂTEAU THIERRY
PASSY SUR MARNE	595	CHÂTEAU THIERRY
PAVANT	596	CHÂTEAU THIERRY
PLESSIER HULEU (LE)	606	CHÂTEAU THIERRY
PRIEZ	622	CHÂTEAU THIERRY
REUILLY SAUVIGNY	645	CHÂTEAU THIERRY

ROCOURT SAINT MARTIN	649	CHÂTEAU THIERRY
ROMENY SUR MARNE	653	CHÂTEAU THIERRY
RONCHERES	655	CHÂTEAU THIERRY
ROZET SAINT ALBIN	662	CHÂTEAU THIERRY
ROZOY BELLEVALLE	664	CHÂTEAU THIERRY
SAINT AGNAN	669	CHÂTEAU THIERRY
SAINT EUGENE	677	CHÂTEAU THIERRY
SAINT GENGOULPH	679	CHÂTEAU THIERRY
SAINT REMY BLANZY	693	CHÂTEAU THIERRY
SAPONAY	699	CHÂTEAU THIERRY
SAULCHERY	701	CHÂTEAU THIERRY
SERGY	712	CHÂTEAU THIERRY
SERINGES ET NESLES	713	CHÂTEAU THIERRY
SOMMELANS	724	CHÂTEAU THIERRY
TORCY EN VALOIS	744	CHÂTEAU THIERRY
TRELOU SUR MARNE	748	CHÂTEAU THIERRY
VENDIERES	777	CHÂTEAU THIERRY
VERDILLY	781	CHÂTEAU THIERRY
VEUILLY LA POTERIE	792	CHÂTEAU THIERRY
VEZILLY	794	CHÂTEAU THIERRY
VICHEL NANTEUIL	796	CHÂTEAU THIERRY
VIELS MAISONS	798	CHÂTEAU THIERRY
VIFFORT	800	CHÂTEAU THIERRY
VILLENEUVE SUR FERRE	806	CHÂTEAU THIERRY
VILLERS AGRON AIGUIZY	809	CHÂTEAU THIERRY
VILLERS SAINT DENIS	818	CHÂTEAU THIERRY
VILLERS SUR FERRE	816	CHÂTEAU THIERRY
ABBECOURT	1	CHAUNY - TERGNIER - LA FERRE
ACHERY	2	CHAUNY - TERGNIER - LA FERRE
AMIGNY ROUY	14	CHAUNY - TERGNIER - LA FERRE
ANDELAIN	16	CHAUNY - TERGNIER - LA FERRE
ANGUILCOURT LE SART	17	CHAUNY - TERGNIER - LA FERRE
AUTREVILLE	41	CHAUNY - TERGNIER - LA FERRE
BEAUTOR	59	CHAUNY - TERGNIER - LA FERRE
BERTAUCOURT EPOURDON	74	CHAUNY - TERGNIER - LA FERRE
BETHANCOURT EN VAUX	81	CHAUNY - TERGNIER - LA FERRE
BICHANCOURT	86	CHAUNY - TERGNIER - LA FERRE
CAILLOUEL CREPIGNY	139	CHAUNY - TERGNIER - LA FERRE
CAUMONT	145	CHAUNY - TERGNIER - LA FERRE
CHARMES	165	CHAUNY - TERGNIER - LA FERRE
CHAUNY	173	CHAUNY - TERGNIER - LA FERRE
COMMENCHON	207	CHAUNY - TERGNIER - LA FERRE
CONDREN	212	CHAUNY - TERGNIER - LA FERRE

COURBES	222	CHAUNY - TERGNIER - LA FERÉ
DANIZY	260	CHAUNY - TERGNIER - LA FERÉ
DEUILLET	262	CHAUNY - TERGNIER - LA FERÉ
FARGNIERS	300	CHAUNY - TERGNIER - LA FERÉ
FERÉ (LA)	304	CHAUNY - TERGNIER - LA FERÉ
FRESSANCOURT	335	CHAUNY - TERGNIER - LA FERÉ
FRIERES FAILLOUEL	336	CHAUNY - TERGNIER - LA FERÉ
GUIVRY	362	CHAUNY - TERGNIER - LA FERÉ
LIEZ	431	CHAUNY - TERGNIER - LA FERÉ
MAREST DAMPCOURT	461	CHAUNY - TERGNIER - LA FERÉ
MAYOT	473	CHAUNY - TERGNIER - LA FERÉ
MENNESSIS	474	CHAUNY - TERGNIER - LA FERÉ
NEUFLIEUX	542	CHAUNY - TERGNIER - LA FERÉ
NEUVILLE EN BEINE (LA)	546	CHAUNY - TERGNIER - LA FERÉ
OGNES	566	CHAUNY - TERGNIER - LA FERÉ
PIERREMANDE	599	CHAUNY - TERGNIER - LA FERÉ
QUESSY	630	CHAUNY - TERGNIER - LA FERÉ
ROGECOURT	651	CHAUNY - TERGNIER - LA FERÉ
SAINT GOBAIN	680	CHAUNY - TERGNIER - LA FERÉ
SAINT NICOLAS AUX BOIS	685	CHAUNY - TERGNIER - LA FERÉ
SERVAIS	716	CHAUNY - TERGNIER - LA FERÉ
SINCENY	719	CHAUNY - TERGNIER - LA FERÉ
TERGNIER	738	CHAUNY - TERGNIER - LA FERÉ
TRACEVY	746	CHAUNY - TERGNIER - LA FERÉ
UGNY LE GAY	754	CHAUNY - TERGNIER - LA FERÉ
VERSIGNY	788	CHAUNY - TERGNIER - LA FERÉ
VILLEQUIER AUMONT	807	CHAUNY - TERGNIER - LA FERÉ
VIRY NOUREUIL	820	CHAUNY - TERGNIER - LA FERÉ
VOUEL	825	CHAUNY - TERGNIER - LA FERÉ
AUDIGNY	35	GUISE
BARZY EN THIERACHE	50	GUISE
BERGUES SUR SAMBRE	67	GUISE
BOUE	103	GUISE
BUIRONFOSSE	135	GUISE
CHEVENNES	182	GUISE
CHIGNY	188	GUISE
COLONFAY	206	GUISE
CRUPILLY	244	GUISE
DORENGT	269	GUISE
ENGLANCOURT	276	GUISE
ESQUEHERIES	286	GUISE
ETREUX	298	GUISE
FESMY LE SART	308	GUISE

FLAVIGNY LE GRAND ET BEURAIN	313	GUISE
FONTENELLE	324	GUISE
GRAND VERLY	783	GUISE
GUISE	361	GUISE
VALLEE AU BLE (LA)	759	GUISE
HANNAPES	366	GUISE
HERIE LA VIEVILLE (LE)	379	GUISE
IRON	386	GUISE
LANDIFAY ET BERTAIGNEMONT	403	GUISE
LAVAQUERESSE	414	GUISE
LEME	416	GUISE
LESCHELLES	419	GUISE
LESQUIELLES SAINT GERMAIN	422	GUISE
LONGCHAMPS	437	GUISE
MACQUIGNY	450	GUISE
MALZY	455	GUISE
MARFONTAINE	463	GUISE
MARLY GOMONT	469	GUISE
MENNEVRET	476	GUISE
MONCEAU SUR OISE	494	GUISE
NEUVILLE LES DORENGT (LA)	548	GUISE
NOUVION EN THIERACHE (LE)	558	GUISE
NOYALES	563	GUISE
OISY	569	GUISE
PAPLEUX	584	GUISE
PETIT VERLY	784	GUISE
PROISY	624	GUISE
PROIX	625	GUISE
PUISIEUX ET CLANLIEU	629	GUISE
RIBEAUVILLE	647	GUISE
ROMERY	654	GUISE
SAINS RICHAUMONT	668	GUISE
SAINT ALGIS	670	GUISE
SAINT MARTIN RIVIERE	683	GUISE
SART (LE)	700	GUISE
SOURD (LE)	731	GUISE
TUPIGNY	753	GUISE
VADENCOURT	757	GUISE
VALLEE MULATRE (LA)	760	GUISE
VENEROLLES	779	GUISE
VILLERS LES GUISE	814	GUISE
WASSIGNY	830	GUISE
WIEGE FATY	832	GUISE

ANY MARTIN RIEUX	20	HIRSON
AUBENTON	31	HIRSON
BESMONT	79	HIRSON
BUCILLY	130	HIRSON
BUIRE	134	HIRSON
EFFRY	275	HIRSON
HERIE (LA)	378	HIRSON
HIRSON	381	HIRSON
LANDOUZY LA COUR	404	HIRSON
LANDOUZY LA VILLE	405	HIRSON
LOGNY LES AUBENTON	435	HIRSON
LUZOIR	445	HIRSON
MARTIGNY	470	HIRSON
MONDREPUIS	495	HIRSON
NEUVE MAISON	544	HIRSON
OHIS	567	HIRSON
ORIGNY EN THIERACHE	574	HIRSON
SAINT MICHEL	684	HIRSON
WATIGNY	831	HIRSON
WIMY	833	HIRSON
ANIZY LE CHÂTEAU	18	LAON - CRECY SUR SERRE - ATHIES
ARRANCY	24	LAON - CRECY SUR SERRE - ATHIES
ASSIS SUR SERRE	27	LAON - CRECY SUR SERRE - ATHIES
ATHIES SOUS LAON	28	LAON - CRECY SUR SERRE - ATHIES
AULNOIS SOUS LAON	37	LAON - CRECY SUR SERRE - ATHIES
BARENTON BUGNY	46	LAON - CRECY SUR SERRE - ATHIES
BARENTON CEL	47	LAON - CRECY SUR SERRE - ATHIES
BARENTON SUR SERRE	48	LAON - CRECY SUR SERRE - ATHIES
BASSOLE AULERS	52	LAON - CRECY SUR SERRE - ATHIES
BESNY ET LOIZY	80	LAON - CRECY SUR SERRE - ATHIES
BIEVRES	88	LAON - CRECY SUR SERRE - ATHIES
BOIS LES PARGNY	96	LAON - CRECY SUR SERRE - ATHIES
BOURGUIGNON SOUS COUCY	107	LAON - CRECY SUR SERRE - ATHIES
BOURGUIGNON SOUS MONTBAVIN	108	LAON - CRECY SUR SERRE - ATHIES
BRANCOURT EN LAONNOIS	111	LAON - CRECY SUR SERRE - ATHIES
BRIE	122	LAON - CRECY SUR SERRE - ATHIES
BRUYERES ET MONTBERAULT	128	LAON - CRECY SUR SERRE - ATHIES
BUCY LES CERNY	132	LAON - CRECY SUR SERRE - ATHIES
CERNY EN LAONNOIS	150	LAON - CRECY SUR SERRE - ATHIES
CERNY LES BUCY	151	LAON - CRECY SUR SERRE - ATHIES
CESSIERES	153	LAON - CRECY SUR SERRE - ATHIES
CHAILLEVOIS	155	LAON - CRECY SUR SERRE - ATHIES
CHALANDRY	156	LAON - CRECY SUR SERRE - ATHIES

CHAMBRY	157	LAON - CRECY SUR SERRE - ATHIES
CHAMOUILLE	158	LAON - CRECY SUR SERRE - ATHIES
CHATILLON LES SONS	169	LAON - CRECY SUR SERRE - ATHIES
CHAVIGNON	174	LAON - CRECY SUR SERRE - ATHIES
CHERET	177	LAON - CRECY SUR SERRE - ATHIES
CHERMIZY AILLES	178	LAON - CRECY SUR SERRE - ATHIES
CHERY LES POUILLY	180	LAON - CRECY SUR SERRE - ATHIES
CHEVREGNY	183	LAON - CRECY SUR SERRE - ATHIES
CHEVRESIS MONCEAU	184	LAON - CRECY SUR SERRE - ATHIES
CHIVY LES ETOUVELLES	191	LAON - CRECY SUR SERRE - ATHIES
CLACY ET THIERRET	196	LAON - CRECY SUR SERRE - ATHIES
COLLIGIS GRANDELAIN	205	LAON - CRECY SUR SERRE - ATHIES
COUCY LES EPPES	218	LAON - CRECY SUR SERRE - ATHIES
COUVRON ET AUMENCOURT	231	LAON - CRECY SUR SERRE - ATHIES
CRECY SUR SERRE	237	LAON - CRECY SUR SERRE - ATHIES
CREPY	238	LAON - CRECY SUR SERRE - ATHIES
DERCY	261	LAON - CRECY SUR SERRE - ATHIES
EPPES	282	LAON - CRECY SUR SERRE - ATHIES
ETOUVELLES	294	LAON - CRECY SUR SERRE - ATHIES
FAUCOU COURT	301	LAON - CRECY SUR SERRE - ATHIES
FERTE CHEVRESIS (LA)	306	LAON - CRECY SUR SERRE - ATHIES
FESTIEUX	309	LAON - CRECY SUR SERRE - ATHIES
FILAIN	311	LAON - CRECY SUR SERRE - ATHIES
FOURDRAIN	329	LAON - CRECY SUR SERRE - ATHIES
LANISCOURT	407	LAON - CRECY SUR SERRE - ATHIES
LAON Canton non précisé	408	LAON - CRECY SUR SERRE - ATHIES
LAON Canton Nord	408	LAON - CRECY SUR SERRE - ATHIES
LAON Canton Sud	408	LAON - CRECY SUR SERRE - ATHIES
LAVAL EN LAONNOIS	413	LAON - CRECY SUR SERRE - ATHIES
LIERVAL	429	LAON - CRECY SUR SERRE - ATHIES
LIZY	434	LAON - CRECY SUR SERRE - ATHIES
MARTIGNY COURPIERRE	471	LAON - CRECY SUR SERRE - ATHIES
MERLIEUX ET FOUQUEROLLES	478	LAON - CRECY SUR SERRE - ATHIES
MESBRECOURT RICHECOURT	480	LAON - CRECY SUR SERRE - ATHIES
MOLINCHART	489	LAON - CRECY SUR SERRE - ATHIES
MONAMPTEUIL	490	LAON - CRECY SUR SERRE - ATHIES
MONCEAU LE NEUF ET FAUCOUZY	491	LAON - CRECY SUR SERRE - ATHIES
MONCEAU LES LEUPS	492	LAON - CRECY SUR SERRE - ATHIES
MONS EN LAONNOIS	497	LAON - CRECY SUR SERRE - ATHIES
MONTBAVIN	499	LAON - CRECY SUR SERRE - ATHIES
MONTCHALONS	501	LAON - CRECY SUR SERRE - ATHIES
MONTHENAU	508	LAON - CRECY SUR SERRE - ATHIES
MONTIGNY SUR CRECY	517	LAON - CRECY SUR SERRE - ATHIES

MORTIERS	529	LAON - CRECY SUR SERRE - ATHIES
NEUVILLE SUR AILETTE	550	LAON - CRECY SUR SERRE - ATHIES
NOUVION ET CATILLON	559	LAON - CRECY SUR SERRE - ATHIES
NOUVION LE COMTE	560	LAON - CRECY SUR SERRE - ATHIES
NOUVION LE VINEUX	561	LAON - CRECY SUR SERRE - ATHIES
ORGEVAL	573	LAON - CRECY SUR SERRE - ATHIES
PANCY COURTECON	583	LAON - CRECY SUR SERRE - ATHIES
PARFONDRU	587	LAON - CRECY SUR SERRE - ATHIES
PARGNY FILAIN	589	LAON - CRECY SUR SERRE - ATHIES
PARGNY LES BOIS	591	LAON - CRECY SUR SERRE - ATHIES
PINON	602	LAON - CRECY SUR SERRE - ATHIES
PLOYART ET VAURSEINE	609	LAON - CRECY SUR SERRE - ATHIES
PONT A BUCY	611	LAON - CRECY SUR SERRE - ATHIES
POUILLY SUR SERRE	617	LAON - CRECY SUR SERRE - ATHIES
PREMONTRE	619	LAON - CRECY SUR SERRE - ATHIES
PRESLES ET THIERNY	621	LAON - CRECY SUR SERRE - ATHIES
REMIES	638	LAON - CRECY SUR SERRE - ATHIES
ROYAUCOURT ET CHAILVET	661	LAON - CRECY SUR SERRE - ATHIES
SAMOussy	697	LAON - CRECY SUR SERRE - ATHIES
SONS ET RONCHERES	727	LAON - CRECY SUR SERRE - ATHIES
SUZY	733	LAON - CRECY SUR SERRE - ATHIES
TRUCY	751	LAON - CRECY SUR SERRE - ATHIES
URCEL	755	LAON - CRECY SUR SERRE - ATHIES
VAUCELLES ET BEFFECOURT	765	LAON - CRECY SUR SERRE - ATHIES
VAUXAILLON	768	LAON - CRECY SUR SERRE - ATHIES
VERNEUIL SUR SERRE	787	LAON - CRECY SUR SERRE - ATHIES
VESLUD	791	LAON - CRECY SUR SERRE - ATHIES
VIVAISE	821	LAON - CRECY SUR SERRE - ATHIES
VORGES	824	LAON - CRECY SUR SERRE - ATHIES
WISSIGNICOURT	834	LAON - CRECY SUR SERRE - ATHIES
AUBIGNY EN LAONNOIS	33	LIESSE - CORBENY
AGUILCOURT	5	LIESSE - CORBENY
AIZELLES	7	LIESSE - CORBENY
AMIFONTAINE	13	LIESSE - CORBENY
BERRIEUX	72	LIESSE - CORBENY
BERRY AU BAC	73	LIESSE - CORBENY
BERTRICOURT	76	LIESSE - CORBENY
BONCOURT	97	LIESSE - CORBENY
BOUCONVILLE VAUCLAIR	102	LIESSE - CORBENY
BOUFFIGNEREUX	104	LIESSE - CORBENY
BUCY LES PIERREPONT	133	LIESSE - CORBENY
CHIVRES EN LAONNOIS	189	LIESSE - CORBENY
CONDE SUR SUIPPE	211	LIESSE - CORBENY

CORBENY	215	LIESSE - CORBENY
COURTRIZY ET FUSSIGNY	229	LIESSE - CORBENY
CRAONNE	234	LIESSE - CORBENY
CRAONNELLE	235	LIESSE - CORBENY
EVERGNICOURT	299	LIESSE - CORBENY
GERNICOURT	344	LIESSE - CORBENY
GIZY	346	LIESSE - CORBENY
GOUDELANCOURT LES BERRIEUX	349	LIESSE - CORBENY
GOUDELANCOURT LES PIERREPONT	350	LIESSE - CORBENY
GRANDLUP ET FAY	353	LIESSE - CORBENY
GUIGNICOURT	360	LIESSE - CORBENY
GUYENCOURT	364	LIESSE - CORBENY
JUVINCOURT ET DAMARY	399	LIESSE - CORBENY
LAPPION	409	LIESSE - CORBENY
LIESSE	430	LIESSE - CORBENY
LOR	440	LIESSE - CORBENY
MACHECOURT	448	LIESSE - CORBENY
MALMAISON (LA)	454	LIESSE - CORBENY
MARCHAIS	457	LIESSE - CORBENY
MAUREGNY EN HAYE	472	LIESSE - CORBENY
MENNEVILLE	475	LIESSE - CORBENY
MISSY LES PIERREPONT	486	LIESSE - CORBENY
MONCEAU LE WAAST	493	LIESSE - CORBENY
MONTAIGU	498	LIESSE - CORBENY
NEUFCHATEL SUR AISNE	541	LIESSE - CORBENY
NIZY LE COMTE	553	LIESSE - CORBENY
ORAINVILLE	572	LIESSE - CORBENY
PIERREPONT	600	LIESSE - CORBENY
PIGNICOURT	601	LIESSE - CORBENY
PROUVAIS	626	LIESSE - CORBENY
PROVISEUX ET PLESNOY	627	LIESSE - CORBENY
ROUCY	656	LIESSE - CORBENY
SAINT THOMAS	696	LIESSE - CORBENY
SAINT ERME OUTRE ET RAMECOURT	676	LIESSE - CORBENY
SAINTE CROIX	675	LIESSE - CORBENY
SAINTE PREUVE	690	LIESSE - CORBENY
SELVE (LA)	705	LIESSE - CORBENY
SISSONNE	720	LIESSE - CORBENY
VARISCOURT	761	LIESSE - CORBENY
VILLE AUX BOIS LES PONTAVERT (LA)	803	LIESSE - CORBENY
BERNOT	70	ORIGNY STE BENOITE

HAUTEVILLE	376	ORIGNY STE BENOITE
MONT D'ORIGNY	503	ORIGNY STE BENOITE
NEUVILLETTE	552	ORIGNY STE BENOITE
ORIGNY SAINTE BENOITE	575	ORIGNY STE BENOITE
PARPEVILLE	592	ORIGNY STE BENOITE
PLEINE SELVE	605	ORIGNY STE BENOITE
REGNY	636	ORIGNY STE BENOITE
RENANSART	640	ORIGNY STE BENOITE
RIBEMONT	648	ORIGNY STE BENOITE
SISSY	721	ORIGNY STE BENOITE
SURFONTAINE	732	ORIGNY STE BENOITE
THENELLES	741	ORIGNY STE BENOITE
VILLERS LE SEC	813	ORIGNY STE BENOITE
AUBENCHEUL AUX BOIS	30	SAINT QUENTIN
BEAUREVOIR	57	SAINT QUENTIN
BELLICOURT	65	SAINT QUENTIN
BONY	100	SAINT QUENTIN
CATELET (LE)	143	SAINT QUENTIN
ESTREES	291	SAINT QUENTIN
GOUY	352	SAINT QUENTIN
HARGICOURT	370	SAINT QUENTIN
LEMPIRE	417	SAINT QUENTIN
NAUROY	539	SAINT QUENTIN
SERAIN	709	SAINT QUENTIN
VENDHUILE	776	SAINT QUENTIN
VILLERET	808	SAINT QUENTIN
ALAINCOURT	9	SAINT QUENTIN
ANNOIS	19	SAINT QUENTIN
ARTEMPS	25	SAINT QUENTIN
ATTILY	29	SAINT QUENTIN
AUBIGNY	32	SAINT QUENTIN
BEAUMONT EN BEINE	56	SAINT QUENTIN
BEAUVOIS EN VERMANDOIS	60	SAINT QUENTIN
BELLENGLISE	63	SAINT QUENTIN
BENAY	66	SAINT QUENTIN
BERTHENICOURT	75	SAINT QUENTIN
BRAY SAINT CHRISTOPHE	117	SAINT QUENTIN
BRISSAY CHOIGNY	123	SAINT QUENTIN
BRISSY HAMEGICOURT	124	SAINT QUENTIN
CASTRES	142	SAINT QUENTIN
CAULAINCOURT	144	SAINT QUENTIN
CERIZY	149	SAINT QUENTIN
CHATILLON SUR OISE	170	SAINT QUENTIN

CLASTRES	199	SAINT QUENTIN
CONTESCOURT	214	SAINT QUENTIN
CUGNY	246	SAINT QUENTIN
DALLON	257	SAINT QUENTIN
DOUCHY	270	SAINT QUENTIN
DURY	273	SAINT QUENTIN
ESSIGNY LE GRAND	287	SAINT QUENTIN
ETREILLERS	296	SAINT QUENTIN
FAYET	303	SAINT QUENTIN
FLAVY LE MARTEL	315	SAINT QUENTIN
FLUQUIERES	317	SAINT QUENTIN
FONTAINE LES CLERCS	320	SAINT QUENTIN
FORESTE	327	SAINT QUENTIN
FRANCILLY SELENCY	330	SAINT QUENTIN
GAUCHY	340	SAINT QUENTIN
GERMAINE	343	SAINT QUENTIN
GIBERCOURT	345	SAINT QUENTIN
GRICOURT	355	SAINT QUENTIN
GRUGIES	359	SAINT QUENTIN
HAPPENCOURT	367	SAINT QUENTIN
HARLY	371	SAINT QUENTIN
HINACOURT	380	SAINT QUENTIN
HOLNON	382	SAINT QUENTIN
HOMBLIERES	383	SAINT QUENTIN
ITANCOURT	387	SAINT QUENTIN
JEANCOURT	390	SAINT QUENTIN
JUSSY	397	SAINT QUENTIN
LANCHY	402	SAINT QUENTIN
LESDINS	420	SAINT QUENTIN
LY FONTAINE	446	SAINT QUENTIN
MAISSENY	452	SAINT QUENTIN
MARCY	459	SAINT QUENTIN
MESNIL SAINT LAURENT	481	SAINT QUENTIN
MEZIERES SUR OISE	483	SAINT QUENTIN
MONTESCOURT LIZEROLLES	504	SAINT QUENTIN
MORCOURT	525	SAINT QUENTIN
MOY DE L' AISNE	532	SAINT QUENTIN
NEUVILLE SAINT AMAND	549	SAINT QUENTIN
OLLEZY	570	SAINT QUENTIN
OMISSY	571	SAINT QUENTIN
PITHON	604	SAINT QUENTIN
PONTRU	614	SAINT QUENTIN
PONTRUET	615	SAINT QUENTIN

REMAUCOURT	637	SAINT QUENTIN
REMIGNY	639	SAINT QUENTIN
ROUPY	658	SAINT QUENTIN
ROUVROY	659	SAINT QUENTIN
SAINT QUENTIN canton centre	691	SAINT QUENTIN
SAINT QUENTIN canton non précisé	691	SAINT QUENTIN
SAINT QUENTIN canton nord	691	SAINT QUENTIN
SAINT QUENTIN canton sud	691	SAINT QUENTIN
SAINT SIMON	694	SAINT QUENTIN
SAVY	702	SAINT QUENTIN
SERAUCOURT LE GRAND	710	SAINT QUENTIN
SERY LES MEZIERES	717	SAINT QUENTIN
SOMMETTE EAUCOURT	726	SAINT QUENTIN
TREFCON	747	SAINT QUENTIN
TUGNY ET PONT	752	SAINT QUENTIN
URVILLERS	756	SAINT QUENTIN
VAUX EN VERMANDOIS	772	SAINT QUENTIN
VENDELLES	774	SAINT QUENTIN
VENDEUIL	775	SAINT QUENTIN
VERGUIER (LE)	782	SAINT QUENTIN
VERMAND	785	SAINT QUENTIN
VILLERS SAINT CHRISTOPHE	815	SAINT QUENTIN
ACY	3	SOISSONS
ALLEMANT	10	SOISSONS
AMBLENY	11	SOISSONS
AMBRIEF	12	SOISSONS
AUDIGNICOURT	34	SOISSONS
BAGNEUX	43	SOISSONS
BARISIS	49	SOISSONS
BELLEU	64	SOISSONS
BERNY RIVIERE	71	SOISSONS
BERZY LE SEC	77	SOISSONS
BESME	78	SOISSONS
BIEUXY	87	SOISSONS
BILLY SUR AISNE	89	SOISSONS
BLERANCOURT	93	SOISSONS
BRAYE	118	SOISSONS
BUCY LE LONG	131	SOISSONS
BUZANCY	138	SOISSONS
CAMELIN	140	SOISSONS
CHACRISE	154	SOISSONS
CHAMPS	159	SOISSONS
CHAUDUN	172	SOISSONS

CHAVIGNY	175	SOISSONS
CLAMECY	198	SOISSONS
COEUVRES ET VALSERY	201	SOISSONS
COUCY LA VILLE	219	SOISSONS
COUCY LE CHÂTEAU AUFFRIQUE	217	SOISSONS
COURMELLES	226	SOISSONS
CRECY AU MONT	236	SOISSONS
CROUY	243	SOISSONS
CUFFIES	245	SOISSONS
CUISY EN ALMONT	253	SOISSONS
CUTRY	254	SOISSONS
DOMMIERS	267	SOISSONS
DROIZY	272	SOISSONS
EPAGNY	277	SOISSONS
FOLEMBRAY	318	SOISSONS
FONTENOY	326	SOISSONS
FRESNES	333	SOISSONS
GUNY	363	SOISSONS
HARTENNES ET TAUX	372	SOISSONS
JUMENCOURT	395	SOISSONS
JUVIGNY	398	SOISSONS
LAFFAUX	400	SOISSONS
LANDRICOURT	406	SOISSONS
LAUNOY	412	SOISSONS
LAVERSINE	415	SOISSONS
LEUILLY SOUS COUCY	423	SOISSONS
LEURY	424	SOISSONS
LOMBRAY	436	SOISSONS
MAAST ET VIOLAINE	447	SOISSONS
MANICAMP	456	SOISSONS
MARGIVAL	464	SOISSONS
MERCIN ET VAUX	477	SOISSONS
MISSY AUX BOIS	485	SOISSONS
MONTIGNY LENGRAIN	514	SOISSONS
MORSAIN	527	SOISSONS
MURET ET CROUTTES	533	SOISSONS
NAMPTEUIL SOUS MURET	536	SOISSONS
NANTEUIL LA FOSSE	537	SOISSONS
NEUVILLE SUR MARGIVAL	551	SOISSONS
NOUVRON VINGRE	562	SOISSONS
NOYANT ET ACONIN	564	SOISSONS
OSLY COURTIL	576	SOISSONS
PARCY ET TIGNY	585	SOISSONS

PASLY	593	SOISSONS
PERNANT	598	SOISSONS
PLOISY	607	SOISSONS
POMMIERS	610	SOISSONS
PONT SAINT MARD	616	SOISSONS
QUIERZY	631	SOISSONS
QUINCY BASSE	632	SOISSONS
RESSONS LE LONG	643	SOISSONS
ROZIERES SUR CRISE	663	SOISSONS
SACONIN ET BREUIL	667	SOISSONS
SAINTE AUBIN	671	SOISSONS
SAINTE BANDRY	672	SOISSONS
SAINTE CHRISTOPHE A BERRY	673	SOISSONS
SAINTE PAUL AUX BOIS	686	SOISSONS
SELENS	704	SOISSONS
SEPMONTS	706	SOISSONS
SEPTVAUX	707	SOISSONS
SOISSONS canton non précisé	722	SOISSONS
SOISSONS canton nord	722	SOISSONS
SOISSONS canton sud	722	SOISSONS
TARTIERS	736	SOISSONS
TERNY SORNY	739	SOISSONS
TROSLY SUR LOIRE	750	SOISSONS
VASSENS	762	SOISSONS
VAUDESSON	766	SOISSONS
VAUXBUIN	770	SOISSONS
VAUXREZIS	767	SOISSONS
VENIZEL	780	SOISSONS
VERNEUIL SOUS COUCY	786	SOISSONS
VEZAPONIN	793	SOISSONS
VIC SUR AISNE	795	SOISSONS
VIERZY	799	SOISSONS
VILLEMONTAIRE	804	SOISSONS
VILLENEUVE SAINT GERMAIN	805	SOISSONS
VREGNY	828	SOISSONS
VUILERY	829	SOISSONS
AGNICOURT ET SEHELLES	4	VERVINS
ARCHON	21	VERVINS
AUTELS (LES)	38	VERVINS
AUTREMENCOURT	39	VERVINS
AUTREPPES	40	VERVINS
BANCIGNY	44	VERVINS
BEAUME	55	VERVINS

BERLANCOURT	68	VERVINS
BERLISE	69	VERVINS
BOSMONT SUR SERRE	101	VERVINS
BOUTEILLE (LA)	109	VERVINS
BRAYE EN THIERACHE	116	VERVINS
BRUNEHAMEL	126	VERVINS
BUIRONFOSSE		VERVINS
BURELLES	136	VERVINS
CAPELLE (LA)	141	VERVINS
CHAOURSE	160	VERVINS
CHERY LES ROZOY	181	VERVINS
CHEVENNES		VERVINS
CILLY	194	VERVINS
CLAIRFONTAINE	197	VERVINS
CLERMONT LES FERMES	200	VERVINS
COINGT	204	VERVINS
CUIRIEUX	248	VERVINS
CUIRY LES IVIERS	251	VERVINS
DAGNY LAMBERCY	256	VERVINS
DIZY LE GROS	264	VERVINS
DOHIS	265	VERVINS
DOLIGNON	266	VERVINS
EBOULEAU	274	VERVINS
EPARCY	278	VERVINS
ERLON	283	VERVINS
ERLOY	284	VERVINS
ETREAUPONT	295	VERVINS
FLAMENGRIE (LA)	312	VERVINS
FONTAINE LES VERVINS	321	VERVINS
FRANQUEVILLE	331	VERVINS
FROIDESTREES	337	VERVINS
FROIDMONT COHARTILLE	338	VERVINS
GERCY	341	VERVINS
GERGNY	342	VERVINS
GRANDRIEUX	354	VERVINS
GRONARD	357	VERVINS
HARCIGNY	369	VERVINS
HARY	373	VERVINS
HAUTION	377	VERVINS
HOURY	384	VERVINS
HOUSSET	385	VERVINS
IVIERS	388	VERVINS
JEANTES	391	VERVINS

LAIGNY	401	VERVINS
LERZY	418	VERVINS
LEUZE	425	VERVINS
LISLET	433	VERVINS
LUGNY	444	VERVINS
MARCY SOUS MARLE	460	VERVINS
MARLE	468	VERVINS
MONT SAINT JEAN	522	VERVINS
MONTCORNET	502	VERVINS
MONTIGNY LE FRANC	513	VERVINS
MONTIGNY SOUS MARLE	516	VERVINS
MONTLOUE	519	VERVINS
MORGNY EN THIERACHE	526	VERVINS
NAMPCELLES LA COUR	535	VERVINS
NEUVILLE BOSMONT (LA)	545	VERVINS
NEUVILLE HOUSSET (LA)	547	VERVINS
NOIRCOURT	556	VERVINS
PARFONDEVAL	586	VERVINS
PLOMION	608	VERVINS
PRISCES	623	VERVINS
RAILLIMONT	634	VERVINS
RENNEVAL	641	VERVINS
RESIGNY	642	VERVINS
ROCQUIGNY	650	VERVINS
ROGNY	652	VERVINS
ROUGERIES	657	VERVINS
ROUVROY SUR SERRE	660	VERVINS
ROZOY SUR SERRE	666	VERVINS
SAINT CLEMENT	674	VERVINS
SAINT GOBERT	681	VERVINS
SAINT PIERRE LES FRANQUEVILLE	688	VERVINS
SAINT PIERREMONT	689	VERVINS
SAINTE GENEVIEVE	678	VERVINS
SOIZE	723	VERVINS
SOMMERON	725	VERVINS
SORBAIS	728	VERVINS
TAVAUX ET PONTSERICOURT	737	VERVINS
THENAILLES	740	VERVINS
THIERNU	742	VERVINS
THUEL (LE)	743	VERVINS
TOULIS ATTENCOURT	745	VERVINS
VERVINS	789	VERVINS
VESLES ET CAUMONT	790	VERVINS

VIGNEUX HOCQUET	801	VERVINS
VILLE AUX BOIS LES DIZY (LA)	802	VERVINS
VINCY REUIL ET MAGNY	819	VERVINS
VOHARIES	823	VERVINS
VOULPAIX	826	VERVINS
VOYENNE	827	VERVINS
ANCIENVILLE	15	VILLERS COTTERETS
CHEZY EN ORXOIS	185	VILLERS COTTERETS
CORCY	216	VILLERS COTTERETS
COYOLLES	232	VILLERS COTTERETS
DAMMARD	258	VILLERS COTTERETS
DAMPLEUX	259	VILLERS COTTERETS
FAVEROLLES	302	VILLERS COTTERETS
FERTE MILON (LA)	307	VILLERS COTTERETS
FLEURY	316	VILLERS COTTERETS
HARAMONT	368	VILLERS COTTERETS
LARGNY SUR AUTOMNE	410	VILLERS COTTERETS
LONGPONT	438	VILLERS COTTERETS
LOUATRE	441	VILLERS COTTERETS
MARIZY SAINTE GENEVIEVE	466	VILLERS COTTERETS
MONTGOBERT	506	VILLERS COTTERETS
MONTIGNY L'ALLIER	512	VILLERS COTTERETS
MORTEFONTAINE	528	VILLERS COTTERETS
NOROY SUR OURCQ	557	VILLERS COTTERETS
OIGNY EN VALOIS	568	VILLERS COTTERETS
PASSY EN VALOIS	594	VILLERS COTTERETS
PISSELEUX	603	VILLERS COTTERETS
PUISEUX EN RETZ	628	VILLERS COTTERETS
RETHEUIL	644	VILLERS COTTERETS
SAINTE PIERRE AIGLE	687	VILLERS COTTERETS
SILLY LA POTERIE	718	VILLERS COTTERETS
SOUCY	729	VILLERS COTTERETS
TAILLEFONTAINE	734	VILLERS COTTERETS
TROESNES	749	VILLERS COTTERETS
VILLERS COTTERETS	810	VILLERS COTTERETS
VILLERS HENON	812	VILLERS COTTERETS
VIVIERES	822	VILLERS COTTERETS

Département : AISNE

IMPLANTATION DES LIEUX FIXES DE CONSULTATION - MMG

TERRITOIRES DE PDSA	LIEUX FIXES DE CONSULTATION	PLAGES HORAIRES	ETABLISSEMENTS DE SANTE à proximité autorisés à exercer une activité d'urgence
MMG existante : GUISE	Implantation actuelle : MMG AMUG GUISE	PLAGES COUVERTES Y compris en nuit profonde de 24 h à 8 h	CH de SAINT-QUENTIN & CH d'HIRSON
MMG existantes SAINT-QUENTIN VERVINS CHAUNY LAON SOISSONS MMG inexistantes BOHAIN HIRSON RIBEMONT LIESSE BRAINE VILLERS-COTTERETS CHATEAU-THIERRY	Implantations actuelles : MMG URGEF SAINT- QUENTIN Centre Hospitalier de VERVINS Centre Hospitalier de CHAUNY MMG Centre Hospitalier de LAON Centre Hospitalier de SOISSONS Pistes de réflexion : Maison de retraite de BOHAIN Centre Hospitalier d'HIRSON EHPAD de CHEVRESIS- MONCEAU <i>ou future MSP ORIGNY Ste B ?</i> EHPAD de LIESSE EHPAD de BRAINE EHPAD de VILLERS- COTTERETS Centre Hospitalier de CHATEAU-THIERRY	PLAGES COUVERTES jusque 24 h NON COUVERTES en nuit profonde de 24 h à 8 h	CH de SAINT-QUENTIN CH de VERVINS CH de CHAUNY & LAON CH de LAON CH de SOISSONS CH de SAINT-QUENTIN CH d'HIRSON CH de SAINT-QUENTIN CH de LAON CH de SOISSONS & LAON CH de SOISSONS & CHATEAU-THIERRY CH de CHATEAU- THIERRY

Département : Oise

Données générales

Superficie : 5 860 km²

Population légale 2009 : 801 512 habitants (source INSEE 1/01/2012)

Densité : 136 habitants/ km²

Nombre de médecins généralistes libéraux : 668 MGL

Densité des médecins généralistes libéraux : 8,3 MGL pour 10 000 habitants

Structures des urgences (pendant les horaires de PDSA) :

CH Beauvais (siège du SAMU 60), Creil, Compiègne, Senlis, Noyon, Clermont, Polyclinique St Côme à Compiègne

Participation des médecins libéraux à la régulation médicale des appels

Lundi au vendredi :

20h00-24h00 : 1 régulateur

24h00-2h00 : 1 régulateur

Samedi :

12h00-20h00 : 2 régulateurs

20h00-24h00 : 1 régulateur

24h00-2h00 : 1 régulateur

2h00-8h00 : 1 régulateur

Dimanche, jours fériés, ponts :

8h00-20h00 : 2 régulateurs

20h00-24h00 : 1 régulateur

24h00-2h00 : 1 régulateur

Territoires de la permanence des soins

Nombre de territoires de la PDSA : 8

Nombre de territoires PDSA sur la période de 20 h – 24 h : 8

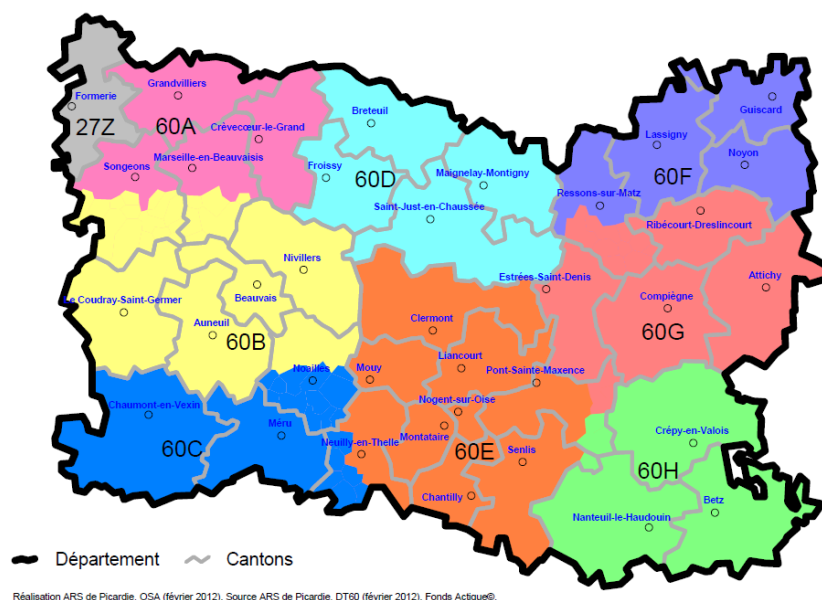
Nombre de territoires PDSA sur la période de 24 h – 8 h : 1

Nombre de territoires d’effecton mobile : 0

Département : Oise

Territoires de permanence des soins

Département de l’Oise



NB : il convient de noter la présence de 2 effecteurs sur le territoire 60 E – CREIL

Département : Oise

Liste des communes composant les Territoires de la permanence des soins

N°COMMUNES	COM Libellé MAJ	TERRITOIRES DE PDSA
60001	ABANCOURT	27Z
60076	BLARGIES	27Z
60096	BOUTAVENT	27Z
60098	BOUVRESSE	27Z
60110	BROQUIERS	27Z
60122	CAMPEAUX	27Z
60128	CANNY-SUR-THERAIN	27Z
60219	ESCLES-SAINT-PIERRE	27Z
60245	FORMERIE	27Z
60248	FOUILLOY	27Z
60280	GOURCHELLES	27Z
60312	HERICOURT-SUR-THERAIN	27Z
60347	LANNOY-CUILLERE	27Z
60405	MOLIENS	27Z
60407	MONCEAUX-L'ABBAYE	27Z
60444	MUREAUMONT	27Z
60476	OMECOURT	27Z
60521	QUINCAMPOIX-FLEUZY	27Z
60545	ROMESCAMPS	27Z
60566	SAINT-ARNOULT	27Z
60596	SAINT-SAMSON-LA-POTERIE	27Z
60602	SAINT-VALERY	27Z
60691	VILLERS-VERMONT	27Z
60004	ACHY	60A
60026	AUCHY-LA-MONTAGNE	60A
60049	BAZANCOURT	60A
60051	BEAUDEDUIT	60A
60075	BLANCFOSSE	60A
60077	BLICOURT	60A
60108	BRIOT	60A
60109	BROMBOS	60A
60131	CATHEUX	60A
60136	CEMPIUS	60A
60153	CHOQUEUSE-LES-BENARDS	60A
60161	CONTEVILLE	60A
60163	CORMELLES	60A
60178	CREVECOEUR-LE-GRAND	60A
60182	LE CROCQ	60A

60183	CROISSY-SUR-CELLE	60A
60193	DAMERAUCOURT	60A
60194	DARGIES	60A
60199	DOMELIERS	60A
60205	ELENCOURT	60A
60214	ERNEMONT-BOUTAVENT	60A
60217	ESCAMES	60A
60233	FEUQUIERES	60A
60240	FONTAINE-BONNELEAU	60A
60242	FONTAINE-LAVAGANNE	60A
60244	FONTENAY-TORCY	60A
60253	FRANCASTEL	60A
60267	LE GALLET	60A
60269	GAUDECHART	60A
60286	GRANDVILLIERS	60A
60288	GREMEVILLERS	60A
60289	GREZ	60A
60295	HALLOY	60A
60297	LE HAMEL	60A
60303	HAUTBOS	60A
60304	HAUTE-EPINE	60A
60314	HETOMESNIL	60A
60335	LACHAPELLE-SOUS-GERBEROY	60A
60336	LACHAUSSEE-DU-BOIS-D'ECU	60A
60353	LAVACQUERIE	60A
60354	LAVERRIERE	60A
60365	LIHUS	60A
60371	LOUEUSE	60A
60372	LUCHY	60A
60387	MARSEILLE-EN-BEAUVAISIS	60A
60390	MAULERS	60A
60397	LE MESNIL-CONTEVILLE	60A
60435	MORVILLERS	60A
60442	MUIDORGE	60A
60458	LA NEUVILLE-SUR-OUDEUIL	60A
60472	OFFOY	60A
60484	OUDEUIL	60A
60514	PREVILLERS	60A
60549	ROTANGY	60A
60550	ROTHOIS	60A
60557	ROY-BOISSY	60A
60571	SAINTE-DENISCOURT	60A
60588	SAINTE-MAUR	60A

60599	SAINT-THIBAULT	60A
60604	SARCUS	60A
60605	SARNOIS	60A
60608	LE SAULCHOY	60A
60622	SOMMEREUX	60A
60623	SONGEONS	60A
60624	SULLY	60A
60629	THERINES	60A
60633	THIEULOUY-SAINT-ANTOINE	60A
60673	VIEFVILLERS	60A
60002	ABBECOURT	60B
60009	ALLONNE	60B
60029	AUNEUIL	60B
60030	AUTEUIL	60B
60041	BAILLEUL-SUR-THERAIN	60B
60054	BEAUMONT-LES-NONAINS	60B
60057	BEAUVAIS	60B
60063	BERNEUIL-EN-BRAY	60B
60065	BERTHECOURT	60B
60073	BLACOURT	60B
60081	BONLIER	60B
60084	BONNIERES	60B
60103	BRESLES	60B
60114	BUICOURT	60B
60164	LE COUDRAY-SAINT-GERMER	60B
60180	CRILLON	60B
60187	CUIGY-EN-BRAY	60B
60220	ESPAUBOURG	60B
60230	LE FAY-SAINT-QUENTIN	60B
60235	FLAVACOURT	60B
60243	FONTAINE-SAINT-LUCIEN	60B
60250	FOUQUENIES	60B
60251	FOUQUEROLLES	60B
60264	FROCOURT	60B
60271	GERBEROY	60B
60275	GLATIGNY	60B
60277	GOINCOURT	60B
60290	GUIGNECOURT	60B
60296	HANNACHES	60B
60298	HANVOILE	60B
60301	HAUCOURT	60B
60302	HAUDIVILLERS	60B
60306	HECOURT	60B

60310	HERCHIES	60B
60313	HERMES	60B
60315	HODENC-EN-BRAY	60B
60316	HODENC-L'EVEQUE	60B
60319	LA HOUSOYE	60B
60327	JOUY-SOUS-THELLE	60B
60328	JUVIGNIES	60B
60331	LABOSSE	60B
60333	LACHAPELLE-AUX-POTS	60B
60339	LAFRAYE	60B
60343	LALANDE-EN-SON	60B
60344	LALANDELLE	60B
60355	LAVERSINES	60B
60359	LHERAULE	60B
60376	MAISONCELLE-SAINT-PIERRE	60B
60388	MARTINCOURT	60B
60401	LE MESNIL-THERIBUS	60B
60403	MILLY-SUR-THERAIN	60B
60426	MONTREUIL-SUR-THERAIN	60B
60428	LE MONT-SAINT-ADRIEN	60B
60455	LA NEUVILLE-GARNIER	60B
60460	LA NEUVILLE-VAULT	60B
60461	NIVILLERS	60B
60477	ONS-EN-BRAY	60B
60480	OROER	60B
60490	PIERREFITTE-EN-BEAUVAISIS	60B
60493	PISSELEU	60B
60504	PONCHON	60B
60510	PORCHEUX	60B
60516	PUISEUX-EN-BRAY	60B
60523	RAINVILLERS	60B
60542	ROCHY-CONDE	60B
60567	SAINT-AUBIN-EN-BRAY	60B
60576	SAINT-GERMAIN-LA-POTERIE	60B
60577	SAINT-GERMER-DE-FLY	60B
60583	SAINT-LEGER-EN-BRAY	60B
60586	SAINT-MARTIN-LE-NOEUD	60B
60590	SAINT-OMER-EN-CHAUSSEE	60B
60591	SAINT-PAUL	60B
60592	SAINT-PIERRE-ES-CHAMPS	60B
60594	SAINT-QUENTIN-DES-PRES	60B
60598	SAINT-SULPICE	60B
60609	SAVIGNIES	60B

60611	SENANTES	60B
60616	SERIFONTAINE	60B
60626	TALMONTIERS	60B
60628	THERDONNE	60B
60639	TILLE	60B
60646	TROISSEREUX	60B
60649	TROUSSURES	60B
60652	VALDAMPIERRE	60B
60660	LE VAUMAIN	60B
60662	LE VAUROUX	60B
60663	VELENNES	60B
60668	VERDEREL-LES-SAUQUEUSE	60B
60677	VILLEMURAY	60B
60681	VILLERS-SAINT-BARTHELEMY	60B
60685	VILLERS-SAINT-SEPULCRE	60B
60687	VILLERS-SUR-AUCHY	60B
60688	VILLERS-SUR-BONNIERES	60B
60694	VILLOTRAN	60B
60697	VROCOURT	60B
60699	WAMBEZ	60B
60700	WARLUI	60B
60703	AUX MARAIS	60B
60010	AMBLAINVILLE	60C
60012	ANDEVILLE	60C
60018	ANSERVILLE	60C
60038	BACHIVILLERS	60C
60060	BELLE-EGLISE	60C
60080	BOISSY-LE-BOIS	60C
60088	BORNEL	60C
60089	BOUBIERS	60C
60090	BOUCONVILLERS	60C
60095	BOURY-EN-VEXIN	60C
60097	BOUTENCOURT	60C
60135	CAUVIGNY	60C
60139	CHAMBLY	60C
60140	CHAMBORS	60C
60143	CHAUMONT-EN-VEXIN	60C
60144	CHAVENCON	60C
60162	CORBEIL-CERF	60C
60165	LE COUDRAY-SUR-THELLE	60C
60169	COURCELLES-LES-GISORS	60C
60195	DELINCOURT	60C
60196	LE DELUGE	60C

60197	DIEUDONNE	60C
60208	ENENCOURT-LEAGE	60C
60209	ENENCOURT-LE-SEC	60C
60211	ERAGNY-SUR-EPTE	60C
60218	ESCHES	60C
60228	FAY-LES-ETANGS	60C
60239	FLEURY	60C
60246	FOSSEUSE	60C
60256	FRESNEAUX-MONTCHEVREUIL	60C
60257	FRESNE-LEGUILLON	60C
60259	FRESNOY-EN-THELLE	60C
60293	HADANCOURT-LE-HAUT-CLOCHER	60C
60300	HARDIVILLERS-EN-VEXIN	60C
60309	HENONVILLE	60C
60321	IVRY-LE-TEMPLE	60C
60322	JAMERICOURT	60C
60330	LABOISSIERE-EN-THELLE	60C
60334	LACHAPELLE-SAINT-PIERRE	60C
60352	LATTAINVILLE	60C
60356	LAVILLETERTRE	60C
60361	LIANCOURT-SAINT-PIERRE	60C
60363	LIERVILLE	60C
60367	LOCONVILLE	60C
60370	LORMAISON	60C
60395	MERU	60C
60398	LE MESNIL-EN-THELLE	60C
60411	MONNEVILLE	60C
60412	MONTAGNY-EN-VEXIN	60C
60417	MONTHERLANT	60C
60420	MONTJAVOULT	60C
60427	MONTS	60C
60433	MORTEFONTAINE-EN-THELLE	60C
60437	MOUCHY-LE-CHATEL	60C
60452	NEUVILLE-BOSC	60C
60453	LA NEUVILLE-D'AUMONT	60C
60462	NOAILLES	60C
60469	NOVILLERS	60C
60487	PARNES	60C
60512	POUILLY	60C
60517	PUISEUX-LE-HAUBERGER	60C
60528	REILLY	60C
60532	RESSONS-L'ABBAYE	60C
60570	SAINT-CREPIN-IBOUVILLERS	60C

60575	SAINTE-GENEVIEVE	60C
60613	SENOTS	60C
60614	SERANS	60C
60620	SILLY-TILLARD	60C
60630	THIBIVILLERS	60C
60640	TOURLY	60C
60644	TRIE-CHATEAU	60C
60645	TRIE-LA-VILLE	60C
60659	VAUDANCOURT	60C
60678	VILLENEUVE-LES-SABLONS	60C
60690	VILLERS-SUR-TRIE	60C
60003	ABBEVILLE-SAINT-LUCIEN	60D
60014	ANGIVILLERS	60D
60017	ANSAUVILLERS	60D
60039	BACOUEL	60D
60058	BEAUVOIR	60D
60082	BONNEUIL-LES-EAUX	60D
60085	BONVILLERS	60D
60104	BRETEUIL	60D
60111	BROYES	60D
60112	BRUNVILLERS-LA-MOTTE	60D
60113	BUCAMPS	60D
60123	CAMPREMY	60D
60133	CATILLON-FUMECHON	60D
60137	CERNOY	60D
60146	CHEPOIX	60D
60158	COIVREL	60D
60168	COURCELLES-EPAYELLES	60D
60177	CRESSONSACQ	60D
60179	CREVECOEUR-LE-PETIT	60D
60186	CUIGNIERES	60D
60200	DOMFRONT	60D
60201	DOMPIERRE	60D
60216	ERQUINVILLERS	60D
60221	ESQUENNOY	60D
60222	ESSUILES	60D
60232	FERRIERES	60D
60237	FLECHY	60D
60252	FOURNIVAL	60D
60262	LE FRESTOY-VAUX	60D
60265	FROISSY	60D
60268	GANNES	60D
60276	GODENVILLERS	60D

60283	GOUY-LES-GROSEILLERS	60D
60285	GRANDVILLERS-AUX-BOIS	60D
60299	HARDIVILLERS	60D
60311	LA HERELLE	60D
60357	LEGLANTIERS	60D
60364	LIEUVILLERS	60D
60374	MAIGNELAY-MONTIGNY	60D
60377	MAISONCELLE-TUILERIE	60D
60394	MENEVILLERS	60D
60396	MERY-LA-BATAILLE	60D
60399	LE MESNIL-SAINT-FIRMIN	60D
60400	LE MESNIL-SUR-BULLES	60D
60416	MONTGERAIN	60D
60418	MONTIERS	60D
60425	MONTREUIL-SUR-BRECHE	60D
60436	MORY-MONTCRUX	60D
60440	MOYENNEVILLE	60D
60456	LA NEUVILLE-ROY	60D
60457	LA NEUVILLE-SAINT-PIERRE	60D
60465	NOIREMONT	60D
60466	NOROY	60D
60468	NOURARD-LE-FRANC	60D
60470	NOYERS-SAINT-MARTIN	60D
60485	OURSSEL-MAISON	60D
60486	PAILLART	60D
60495	PLAINVAL	60D
60496	PLAINVILLE	60D
60497	LE PLESSIER-SUR-BULLES	60D
60498	LE PLESSIER-SUR-SAINT-JUST	60D
60503	LE PLOYRON	60D
60515	PRONLEROY	60D
60518	PUITS-LA-VALLEE	60D
60520	LE QUESNEL-AUBRY	60D
60522	QUINQUEMPOIX	60D
60526	RAVENEL	60D
60535	REUIL-SUR-BRECHE	60D
60544	ROCQUENCOURT	60D
60553	ROUVILLERS	60D
60555	ROUVROY-LES-MERLES	60D
60556	ROYAUCOURT	60D
60564	SAINS-MORAINVILLERS	60D
60565	SAINTE-ANDRE-FARIVILLERS	60D
60573	SAINTE-EUSOYE	60D

60581	SAINT-JUST-EN-CHAUSSEE	60D
60585	SAINT-MARTIN-AUX-BOIS	60D
60595	SAINT-REMY-EN-L'EAU	60D
60615	SEREVILLERS	60D
60627	TARTIGNY	60D
60634	THIEUX	60D
60643	TRICOT	60D
60648	TROUSSENCOURT	60D
60653	VALESCOURT	60D
60664	VENDEUIL-CAPLY	60D
60692	VILLERS-VICOMTE	60D
60698	WACQUEMOULIN	60D
60701	WAVIGNIES	60D
60702	WELLES-PERENNES	60D
60006	LES AGEUX	60E
60007	AGNETZ	60E
60008	AIRION	60E
60013	ANGICOURT	60E
60015	ANGY	60E
60016	ANSACQ	60E
60022	APREMONT	60E
60028	AUMONT-EN-HALATTE	60E
60033	AVILLY-SAINT-LEONARD	60E
60034	AVRECHY	60E
60036	AVRIGNY	60E
60040	BAILLEUL-LE-SOC	60E
60042	BAILLEVAL	60E
60044	BALAGNY-SUR-THERAIN	60E
60045	BARBERY	60E
60050	BAZICOURT	60E
60056	BEAUREPAIRE	60E
60074	BLAINCOURT-LES-PRECY	60E
60078	BLINCOURT	60E
60086	BORAN-SUR-OISE	60E
60100	BRASSEUSE	60E
60102	BRENOUILLE	60E
60106	BREUIL-LE-SEC	60E
60107	BREUIL-LE-VERT	60E
60115	BULLES	60E
60116	BURY	60E
60120	CAMBRONNE-LES-CLERMONT	60E
60130	CATENOY	60E
60134	CAUFFRY	60E

60138	CHAMANT	60E
60141	CHANTILLY	60E
60142	LA CHAPELLE-EN-SERVAL	60E
60152	CHOISY-LA-VICTOIRE	60E
60154	CINQUEUX	60E
60155	CIRES-LES-MELLO	60E
60157	CLERMONT	60E
60170	COURTEUIL	60E
60172	COYE-LA-FORET	60E
60173	CRAMOISY	60E
60175	CREIL	60E
60185	CROUY-EN-THELLE	60E
60210	EPINEUSE	60E
60212	ERCUIS	60E
60215	ERQUERY	60E
60225	ETOUY	60E
60234	FITZ-JAMES	60E
60238	FLEURINES	60E
60247	FOUILLEUSE	60E
60249	FOULANGUES	60E
60282	GOUVIEUX	60E
60307	HEILLES	60E
60317	HONDAINVILLE	60E
60332	LABRUYERE	60E
60342	LAIGNEVILLE	60E
60345	LAMECOURT	60E
60346	LAMORLAYE	60E
60360	LIANCOURT	60E
60366	LITZ	60E
60375	MAIMBEVILLE	60E
60391	MAYSEL	60E
60393	MELLO	60E
60404	MOGNEVILLE	60E
60406	MONCEAUX	60E
60409	MONCHY-SAINT-ELOI	60E
60414	MONTATAIRE	60E
60421	MONT-L'EVEQUE	60E
60429	MORANGLES	60E
60432	MORTEFONTAINE	60E
60439	MOUY	60E
60450	NEUILLY-EN-THELLE	60E
60451	NEUILLY-SOUS-CLERMONT	60E
60454	LA NEUVILLE-EN-HEZ	60E

60463	NOGENT-SUR-OISE	60E
60464	NOINTEL	60E
60475	OGNON	60E
60482	ORRY-LA-VILLE	60E
60494	PLAILLY	60E
60505	PONTARME	60E
60508	PONTPOINT	60E
60509	PONT-SAINTE-MAXENCE	60E
60513	PRECY-SUR-OISE	60E
60524	RANTIGNY	60E
60529	REMECOURT	60E
60530	REMERANGLES	60E
60536	RHUIS	60E
60539	RIEUX	60E
60541	ROBERVAL	60E
60547	ROSOY	60E
60551	ROUSSELOY	60E
60559	LA RUE-SAINT-PIERRE	60E
60562	SACY-LE-GRAND	60E
60563	SACY-LE-PETIT	60E
60568	SAINT-AUBIN-SOUS-ERQUERY	60E
60574	SAINT-FELIX	60E
60584	SAINT-LEU-D'ESSERENT	60E
60587	SAINT-MARTIN-LONGUEAU	60E
60589	SAINT-MAXIMIN	60E
60601	SAINT-VAAST-LES-MELLO	60E
60612	SENLIS	60E
60631	THIERS-SUR-THEVE	60E
60635	THIVERNY	60E
60638	THURY-SOUS-CLERMONT	60E
60651	ULLY-SAINT-GEORGES	60E
60669	VERDERONNE	60E
60670	VERNEUIL-EN-HALATTE	60E
60680	VILLENEUVE-SUR-VERBERIE	60E
60682	VILLERS-SAINT-FRAMBOURG	60E
60684	VILLERS-SAINT-PAUL	60E
60686	VILLERS-SOUS-SAINT-LEU	60E
60695	VINEUIL-SAINT-FIRMIN	60E
60011	AMY	60F
60021	APPILLY	60F
60035	AVRICOURT	60F
60037	BABOEUF	60F
60052	BEAUGIES-SOUS-BOIS	60F

60053	BEAULIEU-LES-FONTAINES	60F
60055	BEAURAINS-LES-NOYON	60F
60059	BEHERICOURT	60F
60061	BELLOY	60F
60062	BERLANCOURT	60F
60071	BIERMONT	60F
60093	BOULOGNE-LA-GRASSE	60F
60105	BRETIGNY	60F
60117	BUSSY	60F
60118	CAISNES	60F
60121	CAMPAGNE	60F
60124	CANDOR	60F
60126	CANNECTANCOURT	60F
60127	CANNY-SUR-MATZ	60F
60132	CATIGNY	60F
60160	CONCHY-LES-POTS	60F
60174	CRAPEAUMESNIL	60F
60181	CRISOLLES	60F
60189	CUTS	60F
60191	CUVILLY	60F
60192	CUY	60F
60198	DIVES	60F
60204	ECUVILLY	60F
60206	ELINCOURT-SAINTE-MARGUERITE	60F
60227	EVRICOURT	60F
60236	FLAVY-LE-MELDEUX	60F
60255	FRENICHES	60F
60258	FRESNIERES	60F
60263	FRETOY-LE-CHATEAU	60F
60270	GENVRY	60F
60278	GOLANCOURT	60F
60287	GRANDRU	60F
60291	GUISCARD	60F
60292	GURY	60F
60294	HAINVILLERS	60F
60329	LABERLIERE	60F
60340	LAGNY	60F
60348	LARBROYE	60F
60350	LASSIGNY	60F
60351	LATAULE	60F
60362	LIBERMONT	60F
60379	MAREUIL-LA-MOTTE	60F
60381	MARGNY-AUX-CERISES	60F

60383	MARGNY-SUR-MATZ	60F
60386	MARQUEGLISE	60F
60389	MAUCOURT	60F
60410	MONDESCOURT	60F
60431	MORLINCOURT	60F
60434	MORTEMER	60F
60443	MUIRANCOURT	60F
60449	NEUFVY-SUR-ARONDE	60F
60459	LA NEUVILLE-SUR-RESSONS	60F
60471	NOYON	60F
60474	OGNOLLES	60F
60483	ORVILLERS-SOREL	60F
60488	PASSEL	60F
60499	PLESSIS-DE-ROYE	60F
60502	LE PLESSIS-PATTE-D'OIE	60F
60506	PONT-L'EVEQUE	60F
60507	PONTOISE-LES-NOYON	60F
60511	PORQUERICOURT	60F
60519	QUESMY	60F
60533	RESSONS-SUR-MATZ	60F
60538	RICQUEBOURG	60F
60558	ROYE-SUR-MATZ	60F
60603	SALENCY	60F
60610	SEMPIGNY	60F
60617	SERMAIZE	60F
60621	SOLENTE	60F
60625	SUZOY	60F
60632	THIESCOURT	60F
60655	VARESNES	60F
60657	VAUCHELLES	60F
60676	VILLE	60F
60693	VILLESELVE	60F
60019	ANTHEUIL-PORTES	60G
60023	ARMANCOURT	60G
60024	ARSY	60G
60025	ATTICHY	60G
60032	AUTRECHES	60G
60043	BAILLY	60G
60048	BAUGY	60G
60064	BERNEUIL-SUR-AISNE	60G
60070	BIENVILLE	60G
60072	BITRY	60G
60099	BRAISNES	60G

60119	CAMBRONNE-LES-RIBECOURT	60G
60125	CANLY	60G
60129	CARLEPONT	60G
60145	CHELLES	60G
60147	CHEVINCOURT	60G
60149	CHEVRIERES	60G
60150	CHIRY-OURSCAMP	60G
60151	CHOISY-AU-BAC	60G
60156	CLAIROIX	60G
60159	COMPIEGNE	60G
60166	COUDUN	60G
60167	COULOISY	60G
60171	COURTIEUX	60G
60184	CROUTOY	60G
60188	CUISE-LA-MOTTE	60G
60223	ESTREES-SAINT-DENIS	60G
60229	LE FAYEL	60G
60254	FRANCIERES	60G
60273	GIRAUMONT	60G
60281	GOURNAY-SUR-ARONDE	60G
60284	GRANDFRESNOY	60G
60305	HAUTEFONTAINE	60G
60308	HEMEVILLERS	60G
60318	HOUDANCOURT	60G
60323	JANVILLE	60G
60324	JAULZY	60G
60325	JAux	60G
60326	JONQUIERES	60G
60337	LACHELLE	60G
60338	LACROIX-SAINT-OUEN	60G
60368	LONGUEIL-ANNEL	60G
60369	LONGUEIL-SAINTE-MARIE	60G
60373	MACHEMONT	60G
60378	MAREST-SUR-MATZ	60G
60382	MARGNY-LES-COMPIEGNE	60G
60392	MELICOCQ	60G
60402	LE MEUX	60G
60408	MONCHY-HUMIERES	60G
60423	MONTMACQ	60G
60424	MONTMARTIN	60G
60438	MOULIN-SOUS-TOUVENT	60G
60441	MOYVILLERS	60G
60445	NAMPCEL	60G

60491	PIERREFONDS	60G
60492	PIMPREZ	60G
60501	LE PLESSIS-BRION	60G
60531	REMY	60G
60534	RETHONDES	60G
60537	RIBECOURT-DRESLINCOURT	60G
60540	RIVECOURT	60G
60569	SAINT-CREPIN-AUX-BOIS	60G
60572	SAINT-ETIENNE-ROILAYE	60G
60579	SAINT-JEAN-AUX-BOIS	60G
60582	SAINT-LEGER-AUX-BOIS	60G
60593	SAINT-PIERRE-LES-BITRY	60G
60597	SAINT-SAUVEUR	60G
60600	SAINT-VAAST-DE-LONGMONT	60G
60636	THOUROTTE	60G
60641	TRACY-LE-MONT	60G
60642	TRACY-LE-VAL	60G
60647	TROSLY-BREUIL	60G
60654	VANDELICOURT	60G
60665	VENETTE	60G
60667	VERBERIE	60G
60674	VIEUX-MOULIN	60G
60675	VIGNEMONT	60G
60689	VILLERS-SUR-COUDUN	60G
60005	ACY-EN-MULTIEN	60H
60020	ANTILLY	60H
60027	AUGER-SAINT-VINCENT	60H
60031	AUTHEUIL-EN-VALOIS	60H
60046	BARGNY	60H
60047	BARON	60H
60066	BETHANCOURT-EN-VALOIS	60H
60067	BETHISY-SAINT-MARTIN	60H
60068	BETHISY-SAINT-PIERRE	60H
60069	BETZ	60H
60079	BOISSY-FRESNOY	60H
60083	BONNEUIL-EN-VALOIS	60H
60087	BOREST	60H
60091	BOUILLANCY	60H
60092	BOULLARRE	60H
60094	BOURSONNE	60H
60101	BREGY	60H
60148	CHEVREVILLE	60H
60176	CREPY-EN-VALOIS	60H

60190	CUVERGNON	60H
60203	DUVY	60H
60207	EMEVILLE	60H
60213	ERMENONVILLE	60H
60224	ETAVIGNY	60H
60226	EVE	60H
60231	FEIGNEUX	60H
60241	FONTAINE-CHAALIS	60H
60260	FRESNOY-LA-RIVIERE	60H
60261	FRESNOY-LE-LUAT	60H
60272	GILOCOURT	60H
60274	GLAIGNES	60H
60279	GONDREVILLE	60H
60320	IVORS	60H
60341	LAGNY-LE-SEC	60H
60358	LEVIGNEN	60H
60380	MAREUIL-SUR-OURCQ	60H
60385	MAROLLES	60H
60413	MONTAGNY-SAINTE-FELICITE	60H
60415	MONTEPILLOY	60H
60422	MONTLOGNON	60H
60430	MORIENVAL	60H
60446	NANTEUIL-LE-HAUDOUIN	60H
60447	NERY	60H
60448	NEUFHELLES	60H
60473	OGNES	60H
60478	ORMOY-LE-DAVIEN	60H
60479	ORMOY-VILLERS	60H
60481	ORROUY	60H
60489	PEROY-LES-GOMBRIES	60H
60500	LE PLESSIS-BELLEVILLE	60H
60525	RARAY	60H
60527	REEZ-FOSSE-MARTIN	60H
60543	ROCQUEMONT	60H
60546	ROSIERES	60H
60548	ROSOY-EN-MULTIEN	60H
60552	ROUVILLE	60H
60554	ROUVRES-EN-MULTIEN	60H
60560	RULLY	60H
60561	RUSSY-BEMONT	60H
60578	SAINTINES	60H
60618	SERY-MAGNEVAL	60H
60619	SILLY-LE-LONG	60H

60637	THURY-EN-VALOIS	60H
60650	TRUMILLY	60H
60656	VARINFROY	60H
60658	VAUCIENNES	60H
60661	VAUMOISE	60H
60666	VER-SUR-LAUNETTE	60H
60671	VERSIGNY	60H
60672	VEZ	60H
60679	LA VILLENEUVE-SOUS-THURY	60H
60683	VILLERS-SAINT-GENEST	60H

Département : Oise

IMPLANTATION DES LIEUX FIXES DE CONSULTATION - MMG

TERRITOIRES DE PDSA Oise	LIEUX FIXES DE CONSULTATION	PLAGES HORAIRES	ETABLISSEMENTS DE SANTÉ à proximité autorisés à exercer une activité d'urgence
MMG existante : 60 E CREIL	Implantation actuelle : MMG SOS Médecins Creil	PLAGES COUVERTES Y compris en nuit profonde de 24 h à 8 h	CH de CREIL & CLERMONT & SENLIS
MMG existante : 60 G COMPIEGNE	Implantation actuelle : MMG de Compiègne	PLAGES COUVERTES jusque 24 h NON COUVERTES en nuit profonde de 24 h à 8 h	CH de COMPIEGNE & Polyclinique ST COME
MMG inexistantes : 60 A GRANDVILLIERS 60 B : BEAUVAIS 60 C: CHAUMONT EN VEXIN 60 D : ST JUST EN CHAUSSEE 60 F : NOYON 60 H : CREPY EN VALOIS	Pistes de réflexion : CH de Beauvais Hôpital local Grandvilliers non déterminé : CH de Chaumont ou Hôpital Méru <i>Future MSP de ST Just en Chaussée ?</i> CH de Noyon 2 sites : Hôpital local de Crépy en Valois et de Nanteuil le Haudoin	PLAGES COUVERTES jusque 24 h	CH de BEAUVAIS CH de BEAUVAIS CH de BEAUVAIS & SENLIS CH de BEAUVAIS & CLERMONT & COMPIEGNE CH de NOYON CH de COMPIEGNE

Département : Somme

Données générales

Superficie : 6 170 km²

Population légale 2009 : 569 775 habitants (source INSEE 1/01/2012)

Densité : 92 habitants/ km²

Nombre de médecins généralistes libéraux : 653 MGL

Densité des médecins généralistes libéraux : 11,5 MGL pour 10 000 habitants

Structures des urgences (pendant les périodes de PDSA) :

CHU Amiens (siège du SAMU 80), CH Abbeville, Montdidier, Doullens, Péronne, SAS
Cardiologie et Urgences Amiens

Participation des médecins libéraux à la régulation médicale des appels

Lundi au vendredi :

20h00-24h00 : 1 régulateur

24h00-2h00 : 1 régulateur

Vendredi :

2h00-8h00 : 1 régulateur

Samedi :

12h00-20h00 : 2 régulateurs

20h00-24h00 : 1 régulateur

24h00-8h00 : 1 régulateur

Dimanche, jours fériés, ponts :

8h00-20h00 : 2 régulateurs

20h00-24h00 : 1 régulateur

24h00-2h00 : 1 régulateur

Territoires de la permanence des soins

Nombre de territoires de la PDSA : 15, 3 territoires supplémentaires en période estivale (Fort Mahon, Rue – Le Crotoy, Vron – Saint Valery Cayeux)

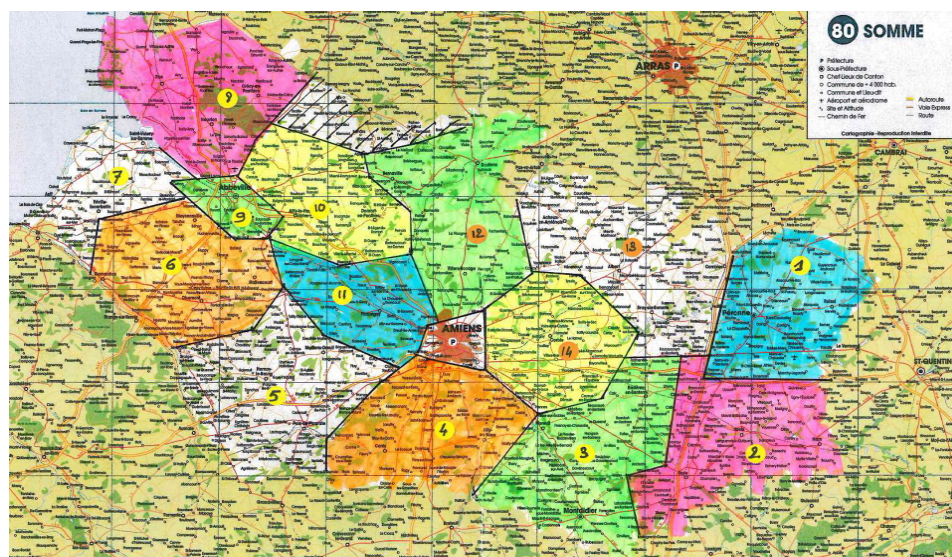
Nombre de territoires PDSA sur la période 24h – 8h : 1

Nombre de territoires d'effecton mobile : 5

Département : **Somme**

Territoires de permanence des soins

Département de la Somme



NB : il convient de noter la présence de 2 effecteurs sur le territoire d'Amiens

Département : Somme

Liste des communes composant les Territoires de la permanence des soins

Communes	<u>Code INSEE</u>	Territoires
<u>Aizecourt-le-Bas</u>	80014	1
<u>Aizecourt-le-Haut</u>	80015	1
<u>Allaines</u>	80017	1
<u>Athies</u>	80034	1
<u>Barleux</u>	80054	1
<u>Belloy-en-Santerre</u>	80080	1
<u>Bernes</u>	80088	1
<u>Berny-en-Santerre</u>	80090	1
<u>Biaches</u>	80102	1
<u>Bouchavesnes-Bergen</u>	80115	1
<u>Bouvincourt-en-Vermandois</u>	80128	1
<u>Brie</u>	80141	1
<u>Buire-Courcelles</u>	80150	1
<u>Bussu</u>	80154	1
<u>Cartigny</u>	80177	1
<u>Cizancourt</u>	80197	1
<u>Cléry-sur-Somme</u>	80199	1
<u>Deville</u>	80239	1
<u>Doingt</u>	80240	1
<u>Driencourt</u>	80258	1
<u>Ennemain</u>	80267	1
<u>Épehy</u>	80271	1
<u>Équancourt</u>	80275	1
<u>Estrées-Mons</u>	80557	1
<u>Éterpigny</u>	80294	1
<u>Étricourt-Manancourt</u>	80298	1
<u>Fins</u>	80312	1
<u>Flaucourt</u>	80313	1
<u>Fresnes-Mazancourt</u>	80353	1
<u>Guyencourt-Saulcourt</u>	80404	1
<u>Hancourt</u>	80413	1
<u>Hervilly</u>	80434	1
<u>Hesbécourt</u>	80435	1
<u>Heudicourt</u>	80438	1
<u>Liéramont</u>	80475	1
<u>Longavesnes</u>	80487	1
<u>Marquaix</u>	80516	1

<u>Mesnil-Bruntel</u>	80536	1
<u>Mesnil-en-Arrouaise</u>	80538	1
<u>Misery</u>	80551	1
<u>Moislains</u>	80552	1
<u>Monchy-Lagache</u>	80555	1
<u>Nurlu</u>	80601	1
<u>Péronne</u>	80620	1
<u>Pœuilly</u>	80629	1
<u>Rancourt</u>	80664	1
<u>Roisel</u>	80677	1
<u>Ronsoy</u>	80679	1
<u>Sailly-Saillisel</u>	80695	1
<u>Saint-Christ-Briost</u>	80701	1
<u>Sorel</u>	80737	1
<u>Templeux-la-Fosse</u>	80747	1
<u>Templeux-le-Guérard</u>	80748	1
<u>Tertry</u>	80750	1
<u>Tincourt-Boucly</u>	80762	1
<u>Villers-Carbonnel</u>	80801	1
<u>Villers-Faucon</u>	80802	1
<u>Vraignes-en-Vermandois</u>	80812	1
<u>Ablaincourt-Pressoir</u>	80002	2
<u>Andechy</u>	80023	2
<u>Armancourt</u>	80027	2
<u>Balâtre</u>	80053	2
<u>Béthencourt-sur-Somme</u>	80097	2
<u>Beuvraignes</u>	80101	2
<u>Biarre</u>	80103	2
<u>Billancourt</u>	80105	2
<u>Breuil</u>	80139	2
<u>Brouchy</u>	80144	2
<u>Bus-la-Mésière</u>	80152	2
<u>Buverchy</u>	80158	2
<u>Carrépuis</u>	80176	2
<u>Champien</u>	80185	2
<u>Chaulnes</u>	80186	2
<u>La Chavatte</u>	80189	2
<u>Chilly</u>	80191	2
<u>Crémery</u>	80223	2
<u>Cressy-Omencourt</u>	80224	2
<u>Croix-Moligneaux</u>	80226	2
<u>Curchy</u>	80230	2
<u>Dancourt-Popincourt</u>	80233	2

<u>Douilly</u>	80252	2
<u>L'Échelle-Saint-Aurin</u>	80263	2
<u>Épénancourt</u>	80272	2
<u>Eppeville</u>	80274	2
<u>Ercheu</u>	80279	2
<u>Esmery-Hallon</u>	80284	2
<u>Estrées-Deniécourt</u>	80288	2
<u>Étalon</u>	80292	2
<u>Falvy</u>	80300	2
<u>Fescamps</u>	80306	2
<u>Fonches-Fonchette</u>	80322	2
<u>Fransart</u>	80347	2
<u>Fresnoy-lès-Roye</u>	80359	2
<u>Goyencourt</u>	80383	2
<u>Grécourt</u>	80389	2
<u>Grivillers</u>	80391	2
<u>Gruny</u>	80393	2
<u>Hallu</u>	80409	2
<u>Ham</u>	80410	2
<u>Hattencourt</u>	80421	2
<u>Herly</u>	80433	2
<u>Hombleux</u>	80442	2
<u>Hyencourt-le-Grand</u>	80447	2
<u>Laboissière-en-Santerre</u>	80453	2
<u>Languevoisin-Quiquery</u>	80465	2
<u>Laucourt</u>	80467	2
<u>Liancourt-Fosse</u>	80473	2
<u>Licourt</u>	80474	2
<u>Lignièrès</u>	80478	2
<u>Lihons</u>	80481	2
<u>Marché-Allouarde</u>	80508	2
<u>Marchélepot</u>	80509	2
<u>Marquivillers</u>	80517	2
<u>Matigny</u>	80519	2
<u>Maucourt</u>	80520	2
<u>Mesnil-Saint-Nicaise</u>	80542	2
<u>Morchain</u>	80568	2
<u>Moyencourt</u>	80576	2
<u>Muille-Villette</u>	80579	2
<u>Nesle</u>	80585	2
<u>Offoy</u>	80605	2
<u>Omiécourt</u>	80608	2
<u>Pargny</u>	80616	2

<u>Pertain</u>	80621	2
<u>Potte</u>	80638	2
<u>Punchy</u>	80646	2
<u>Puzeaux</u>	80647	2
<u>Quivières</u>	80658	2
<u>Remaugies</u>	80667	2
<u>Rethonvillers</u>	80669	2
<u>Roiglise</u>	80676	2
<u>Rouy-le-Grand</u>	80683	2
<u>Rouy-le-Petit</u>	80684	2
<u>Roye</u>	80685	2
<u>Saint-Mard</u>	80708	2
<u>Sancourt</u>	80726	2
<u>Soyécourt</u>	80741	2
<u>Tilloloy</u>	80759	2
<u>Ugny-l'Équipée</u>	80771	2
<u>Vermandovillers</u>	80789	2
<u>Verpillières</u>	80790	2
<u>Villecourt</u>	80794	2
<u>Villers-lès-Roye</u>	80803	2
<u>Voyennes</u>	80811	2
<u>Y</u>	80829	2
<u>Arvillers</u>	80031	3
<u>Assainvillers</u>	80032	3
<u>Aubvillers</u>	80037	3
<u>Ayencourt</u>	80049	3
<u>Beaucourt-en-Santerre</u>	80064	3
<u>Beaufort-en-Santerre</u>	80067	3
<u>Becquigny</u>	80074	3
<u>Bouchoir</u>	80116	3
<u>Bouillancourt-la-Bataille</u>	80121	3
<u>Boussicourt</u>	80125	3
<u>Braches</u>	80132	3
<u>Caix</u>	80162	3
<u>Cantigny</u>	80170	3
<u>Le Cardonnois</u>	80174	3
<u>Contoire</u>	80209	3
<u>Coullemelle</u>	80214	3
<u>Courtemanche</u>	80220	3
<u>Damery</u>	80232	3
<u>Davenescourt</u>	80236	3
<u>Erches</u>	80278	3
<u>Esclainvillers</u>	80283	3

<u>Ételfay</u>	80293	3
<u>Faverolles</u>	80302	3
<u>Fignières</u>	80311	3
<u>Folies</u>	80320	3
<u>Folleville</u>	80321	3
<u>Fontaine-sous-Montdidier</u>	80326	3
<u>Fouquescourt</u>	80339	3
<u>Framerville-Rainecourt</u>	80342	3
<u>Fresnoy-en-Chaussée</u>	80358	3
<u>Gratibus</u>	80386	3
<u>Grivesnes</u>	80390	3
<u>Guerbigny</u>	80395	3
<u>Hangest-en-Santerre</u>	80415	3
<u>Hargicourt</u>	80419	3
<u>Herleville</u>	80432	3
<u>Mailly-Raineval</u>	80499	3
<u>Malpart</u>	80504	3
<u>Marestmontiers</u>	80511	3
<u>Méharicourt</u>	80524	3
<u>Mesnil-Saint-Georges</u>	80541	3
<u>Mézières-en-Santerre</u>	80545	3
<u>Montdidier</u>	80561	3
<u>Moreuil</u>	80570	3
<u>Morisel</u>	80571	3
<u>La Neuville-Sire-Bernard</u>	80595	3
<u>Parvillers-le-Quesnoy</u>	80617	3
<u>Piennes-Onvillers</u>	80623	3
<u>Pierrepont-sur-Avre</u>	80625	3
<u>Le Plessier-Rozainvillers</u>	80628	3
<u>Le Quesnel</u>	80652	3
<u>Quiry-le-Sec</u>	80657	3
<u>Rollot</u>	80678	3
<u>Rosières-en-Santerre</u>	80680	3
<u>Rouvroy-en-Santerre</u>	80682	3
<u>Rubescourt</u>	80687	3
<u>Sauvillers-Mongival</u>	80729	3
<u>Sourdon</u>	80740	3
<u>Thory</u>	80758	3
<u>Vauvillers</u>	80781	3
<u>Villers-aux-Érables</u>	80797	3
<u>Villers-Tournelle</u>	80805	3
<u>Vrély</u>	80814	3
<u>Warsy</u>	80822	3

<u>Warvillers</u>	80823	3
<u>Ailly-sur-Noye</u>	80010	4
<u>Bacouel-sur-Selle</u>	80050	4
<u>Belleuse</u>	80079	4
<u>Bosquel</u>	80114	4
<u>Boves (CAA)</u>	80131	4
<u>Brassy</u>	80134	4
<u>Cagny (CAA)</u>	80160	4
<u>Chaussoy-Epagny</u>	80188	4
<u>Chirmont</u>	80193	4
<u>Contre</u>	80210	4
<u>Conty</u>	80211	4
<u>Cottenchy</u>	80213	4
<u>Courcelles-sous-Thoix</u>	80219	4
<u>Creuse (CAA)</u>	80225	4
<u>Dargnies</u>	80235	4
<u>Dommartin</u>	80246	4
<u>Dury (CAA)</u>	80261	4
<u>Essertaux</u>	80285	4
<u>Estrées-sur-Noye</u>	80291	4
<u>La Faloise</u>	80299	4
<u>Flers-sur-Noye</u>	80315	4
<u>Fleury</u>	80317	4
<u>Fossemanant</u>	80334	4
<u>Fouencamps</u>	80337	4
<u>Fransures</u>	80349	4
<u>Frémontiers</u>	80352	4
<u>Grattepanche</u>	80387	4
<u>Guizancourt</u>	80402	4
<u>Guyencourt-sur-Noye</u>	80403	4
<u>Hailles</u>	80405	4
<u>Hallivillers</u>	80407	4
<u>Hébécourt</u>	80424	4
<u>Jumel</u>	80452	4
<u>Lawarde-Mauger-l'Hortoy</u>	80469	4
<u>Lœuilly</u>	80485	4
<u>Louvrechy</u>	80494	4
<u>Monsures</u>	80558	4
<u>Namps-Maisnil</u>	80582	4
<u>Nampty</u>	80583	4
<u>Neuville-lès-Lœuilly</u>	80594	4
<u>Oresmaux</u>	80611	4
<u>Plachy-Buyon</u>	80627	4

<u>Prouzel</u>	80643	4
<u>Remiencourt</u>	80668	4
<u>Rogy</u>	80675	4
<u>Rouvrel</u>	80681	4
<u>Rumigny</u>	80690	4
<u>Sains-en-Amiénois (CAA)</u>	80696	4
<u>Saint-Fuscien (CAA)</u>	80702	4
<u>Saint-Sauflieu</u>	80717	4
<u>Saleux (CAA)</u>	80724	4
<u>Salouël (CAA)</u>	80725	4
<u>Thézy-Glimont (CAA)</u>	80752	4
<u>Thoix</u>	80757	4
<u>Tilloy-lès-Conty</u>	80761	4
<u>Veennes</u>	80786	4
<u>Vers-sur-Selles (CAA)</u>	80791	4
<u>Airaines</u>	80013	5
<u>Andainville</u>	80022	5
<u>Arguel</u>	80026	5
<u>Aumont</u>	80041	5
<u>Avelesges</u>	80046	5
<u>Avesnes-Chaussoy</u>	80048	5
<u>Beaucamps-le-Jeune</u>	80061	5
<u>Beaucamps-le-Vieux</u>	80062	5
<u>Belloy-Saint-Léonard</u>	80081	5
<u>Bergicourt</u>	80083	5
<u>Bettembos</u>	80098	5
<u>Blangy-sous-Poix</u>	80106	5
<u>Bougainville</u>	80119	5
<u>Briquemesnil-Floxicourt</u>	80142	5
<u>Brocourt</u>	80143	5
<u>Bussy-lès-Poix</u>	80157	5
<u>Camps-en-Amiénois</u>	80165	5
<u>Caulières</u>	80179	5
<u>Clairy-Saulchoix (CAA)</u>	80198	5
<u>Courcelles-sous-Moyencourt</u>	80218	5
<u>Croixrault</u>	80227	5
<u>Dromesnil</u>	80259	5
<u>Épaumesnil</u>	80269	5
<u>Éplessier</u>	80273	5
<u>Équennes-Éramecourt</u>	80276	5
<u>Étréjust</u>	80297	5
<u>Famechon</u>	80301	5
<u>Fluy</u>	80319	5

<u>Fourcigny</u>	80340	5
<u>Fresneville</u>	80355	5
<u>Fresnoy-au-Val</u>	80357	5
<u>Fricamps</u>	80365	5
<u>Gauville</u>	80375	5
<u>Hescamps</u>	80436	5
<u>Hornoy-le-Bourg</u>	80443	5
<u>Inval-Boiron</u>	80450	5
<u>Lachapelle</u>	80455	5
<u>Lafresguimont-Saint-Martin</u>	80456	5
<u>Laleu</u>	80459	5
<u>Lamaronde</u>	80460	5
<u>Lignières-Châtelain</u>	80479	5
<u>Liomer</u>	80484	5
<u>Marlers</u>	80515	5
<u>Le Mazis</u>	80522	5
<u>Meigneux</u>	80525	5
<u>Méréaucourt</u>	80528	5
<u>Méricourt-en-Vimeu</u>	80531	5
<u>Métigny</u>	80543	5
<u>Molliens-Dreuil</u>	80554	5
<u>Montagne-Fayel</u>	80559	5
<u>Morvillers-Saint-Saturnin</u>	80573	5
<u>Moyencourt-lès-Poix</u>	80577	5
<u>Neuville-Coppegueule</u>	80592	5
<u>Offignies</u>	80604	5
<u>Oissy</u>	80607	5
<u>Pissy (CAA)</u>	80626	5
<u>Poix-de-Picardie</u>	80630	5
<u>Le Quesne</u>	80651	5
<u>Quevauvillers</u>	80656	5
<u>Revelles (CAA)</u>	80670	5
<u>Saint-Aubin-Montenoy</u>	80698	5
<u>Saint-Aubin-Rivière</u>	80699	5
<u>Sainte-Segrée</u>	80719	5
<u>Saint-Germain-sur-Bresle</u>	80703	5
<u>Saint-Léger-sur-Bresle</u>	80707	5
<u>Saint-Maulvis</u>	80709	5
<u>Saulchoy-sous-Poix</u>	80728	5
<u>Senarpont</u>	80732	5
<u>Sentelie</u>	80734	5
<u>Seux</u>	80735	5
<u>Tailly</u>	80744	5

<u>Thieulloy-l'Abbaye</u>	80754	5
<u>Thieulloy-la-Ville</u>	80755	5
<u>Villers-Campsart</u>	80800	5
<u>Vraignes-lès-Hornoy</u>	80813	5
<u>Warlus</u>	80821	5
<u>Acheux-en-Vimeu</u>	80004	6
<u>Aigneville</u>	80008	6
<u>Allery</u>	80019	6
<u>Aumâtre</u>	80040	6
<u>Bailleul</u>	80051	6
<u>Béhen</u>	80076	6
<u>Bermesnil</u>	80084	6
<u>Biencourt</u>	80104	6
<u>Bouillancourt-en-Séry</u>	80120	6
<u>Bouttencourt</u>	80126	6
<u>Buigny-lès-Gamaches</u>	80148	6
<u>Cannessières</u>	80169	6
<u>Cerisy-Buleux</u>	80183	6
<u>Chépy</u>	80190	6
<u>Citerne</u>	80196	6
<u>Doudelainville</u>	80251	6
<u>Ercourt</u>	80280	6
<u>Feuquières-en-Vimeu</u>	80308	6
<u>Fontaine-le-Sec</u>	80324	6
<u>Forceville-en-Vimeu</u>	80330	6
<u>Foucaucourt-Hors-Nesle</u>	80336	6
<u>Framicourt</u>	80343	6
<u>Fresnes-Tilloloy</u>	80354	6
<u>Fresnoy-Andainville</u>	80356	6
<u>Fressenneville</u>	80360	6
<u>Frettecuisse</u>	80361	6
<u>Frettemeule</u>	80362	6
<u>Frucourt</u>	80372	6
<u>Gamaches</u>	80373	6
<u>Grébault-Mesnil</u>	80388	6
<u>Hallencourt</u>	80406	6
<u>Heucourt-Croquoison</u>	80437	6
<u>Huchenneville</u>	80444	6
<u>Huppy</u>	80446	6
<u>Lignières-en-Vimeu</u>	80480	6
<u>Limeux</u>	80482	6
<u>Maisnières</u>	80500	6
<u>Martainneville</u>	80518	6

<u>Mérélessart</u>	80529	6
<u>Miannay</u>	80546	6
<u>Mouflières</u>	80575	6
<u>Moyenneville</u>	80578	6
<u>Nesle-l'Hôpital</u>	80586	6
<u>Neslette</u>	80587	6
<u>Neuville-au-Bois</u>	80591	6
<u>Oisemont</u>	80606	6
<u>Ramburelles</u>	80662	6
<u>Rambures</u>	80663	6
<u>Saint-Maxent</u>	80710	6
<u>Sorel-en-Vimeu</u>	80736	6
<u>Tilloy-Floriville</u>	80760	6
<u>Tœufles</u>	80764	6
<u>Tours-en-Vimeu</u>	80765	6
<u>Le Translay</u>	80767	6
<u>Valines</u>	80775	6
<u>Vaux-Marquenneville</u>	80783	6
<u>Vergies</u>	80788	6
<u>Villeroy</u>	80796	6
<u>Vismes</u>	80809	6
<u>Wiry-au-Mont</u>	80825	6
<u>Woirel</u>	80828	6
<u>Allenay</u>	80018	7
<u>Arrest</u>	80029	7
<u>Ault</u>	80039	7
<u>Beauchamps</u>	80063	7
<u>Béthencourt-sur-Mer</u>	80096	7
<u>Boismont</u>	80110	7
<u>Bourseville</u>	80124	7
<u>Bouvaincourt-sur-Bresle</u>	80127	7
<u>Brutelles</u>	80146	7
<u>Cayeux-sur-Mer</u>	80182	7
<u>Embreville</u>	80265	7
<u>Estrébœuf</u>	80287	7
<u>Franleu</u>	80345	7
<u>Friaucourt</u>	80364	7
<u>Friville-Escarbotin</u>	80368	7
<u>Lanchères</u>	80464	7
<u>Méneslies</u>	80527	7
<u>Mers-les-Bains</u>	80533	7
<u>Mons-Boubert</u>	80556	7
<u>Nibas</u>	80597	7

<u>Ochancourt</u>	80603	7
<u>Oust-Marest</u>	80613	7
<u>Pendé</u>	80618	7
<u>Quesnoy-le-Montant</u>	80654	7
<u>Saigneville</u>	80691	7
<u>Saint-Blimont</u>	80700	7
<u>Saint-Quentin-la-Motte-Croix-au-Bailly</u>	80714	7
<u>Saint-Valery-sur-Somme</u>	80721	7
<u>Tully</u>	80770	7
<u>Vaudricourt</u>	80780	7
<u>Woignarue</u>	80826	7
<u>Woincourt</u>	80827	7
<u>Yzengremer</u>	80834	7
<u>Argoules</u>	80025	8
<u>Arry</u>	80030	8
<u>Bernay-en-Ponthieu</u>	80087	8
<u>Le Boisle</u>	80109	8
<u>Buigny-Saint-Maclou</u>	80149	8
<u>Crécy-en-Ponthieu</u>	80222	8
<u>Le Crotoy</u>	80228	8
<u>Dominois</u>	80244	8
<u>Dompierre-sur-Authie</u>	80248	8
<u>Estrées-lès-Crécy</u>	80290	8
<u>Favières</u>	80303	8
<u>Fontaine-sur-Maye</u>	80327	8
<u>Forest-l'Abbaye</u>	80331	8
<u>Forest-Montiers</u>	80332	8
<u>Fort-Mahon-Plage</u>	80333	8
<u>Froyelles</u>	80371	8
<u>Hautvillers-Ouville</u>	80422	8
<u>Lamotte-Buleux</u>	80462	8
<u>Ligescourt</u>	80477	8
<u>Machiel</u>	80496	8
<u>Machy</u>	80497	8
<u>Nampont</u>	80580	8
<u>Nouvion</u>	80598	8
<u>Noyelles-sur-Mer</u>	80600	8
<u>Ponches-Estruval</u>	80631	8
<u>Ponthoile</u>	80633	8
<u>Port-le-Grand</u>	80637	8
<u>Quend</u>	80649	8
<u>Regnière-Écluse</u>	80665	8
<u>Rue</u>	80688	8

<u>Sailly-Flibeaucourt</u>	80692	8
<u>Saint-Quentin-en-Tourmont</u>	80713	8
<u>Le Titre</u>	80763	8
<u>Vercourt</u>	80787	8
<u>Villers-sur-Authie</u>	80806	8
<u>Vironchaux</u>	80808	8
<u>Vron</u>	80815	8
<u>Abbeville</u>	80001	9
<u>Bray-lès-Mareuil</u>	80135	9
<u>Cahon</u>	80161	9
<u>Cambron</u>	80163	9
<u>Eaucourt-sur-Somme</u>	80262	9
<u>Épagne-Épagnette</u>	80268	9
<u>Érondelle</u>	80282	9
<u>Grand-Laviers</u>	80385	9
<u>Liercourt</u>	80476	9
<u>Mareuil-Caubert</u>	80512	9
<u>Pont-Remy</u>	80635	9
<u>Yonval</u>	80836	9
<u>Agenvillers</u>	80006	10
<u>Ailly-le-Haut-Clocher</u>	80009	10
<u>Bellancourt</u>	80078	10
<u>Berneuil</u>	80089	10
<u>Berteaucourt-les-Dames</u>	80093	10
<u>Bettencourt-Saint-Ouen</u>	80100	10
<u>Bouchon</u>	80117	10
<u>Brucamps</u>	80145	10
<u>Buigny-l'Abbé</u>	80147	10
<u>Bussus-Bussuel</u>	80155	10
<u>Canchy</u>	80167	10
<u>Caours</u>	80171	10
<u>Cocquerel</u>	80200	10
<u>Coulonvillers</u>	80215	10
<u>Cramont</u>	80221	10
<u>Domart-en-Ponthieu</u>	80241	10
<u>Domléger-Longvillers</u>	80245	10
<u>Domqueur</u>	80249	10
<u>Domvast</u>	80250	10
<u>Drucat</u>	80260	10
<u>Ergnies</u>	80281	10
<u>L'Étoile</u>	80296	10
<u>Flixecourt</u>	80318	10
<u>Francières</u>	80344	10

<u>Franqueville</u>	80346	10
<u>Fransu</u>	80348	10
<u>Gapennes</u>	80374	10
<u>Gorenflos</u>	80380	10
<u>Lanches-Saint-Hilaire</u>	80466	10
<u>Long</u>	80486	10
<u>Maison-Roland</u>	80502	10
<u>Mesnil-Domqueur</u>	80537	10
<u>Millencourt-en-Ponthieu</u>	80548	10
<u>Mouflers</u>	80574	10
<u>Neufmoulin</u>	80588	10
<u>Neuilly-l'Hôpital</u>	80590	10
<u>Oneux</u>	80609	10
<u>Saint-Léger-lès-Domart</u>	80706	10
<u>Saint-Ouen</u>	80711	10
<u>Saint-Riquier</u>	80716	10
<u>Surcamps</u>	80742	10
<u>Vauchelles-lès-Domart</u>	80778	10
<u>Vauchelles-les-Quesnoy</u>	80779	10
<u>Ville-le-Marclet</u>	80795	10
<u>Villers-sous-Ailly</u>	80804	10
<u>Yaucourt-Bussus</u>	80830	10
<u>Yvrench</u>	80832	10
<u>Yvrencheux</u>	80833	10
<u>Ailly-sur-Somme</u>	80011	11
<u>Argœuves</u>	80024	11
<u>Belloy-sur-Somme</u>	80082	11
<u>Bettencourt-Rivière</u>	80099	11
<u>Bourdon</u>	80123	11
<u>Bovelles (CAA)</u>	80130	11
<u>Breilly</u>	80137	11
<u>Cavillon</u>	80180	11
<u>La Chaussée-Tirancourt</u>	80187	11
<u>Condé-Folie</u>	80205	11
<u>Crouy-Saint-Pierre</u>	80229	11
<u>Dreuil-lès-Amiens (CAA)</u>	80256	11
<u>Ferrières</u>	80305	11
<u>Fontaine-sur-Somme</u>	80328	11
<u>Fourdrinoy</u>	80341	11
<u>Guignemicourt (CAA)</u>	80399	11
<u>Hangest-sur-Somme</u>	80416	11
<u>Longpré-les-Corps-Saints</u>	80488	11
<u>Le Mesge</u>	80535	11

<u>Picquigny</u>	80622	11
<u>Quesnoy-sur-Airaines</u>	80655	11
<u>Riencourt</u>	80673	11
<u>Saint-Sauveur</u>	80718	11
<u>Saint-Vaast-en-Chaussée</u>	80722	11
<u>Saisseval</u>	80723	11
<u>Saveuse (CAA)</u>	80730	11
<u>Soues</u>	80738	11
<u>Vignacourt</u>	80793	11
<u>Yzeux</u>	80835	11
<u>Agenville</u>	80005	12
<u>Autheux</u>	80042	12
<u>Authieule</u>	80044	12
<u>Beaucourt-sur-l'Hallue</u>	80066	12
<u>Beaumontz</u>	80068	12
<u>Beauquesne</u>	80070	12
<u>Beauval</u>	80071	12
<u>Bernaville</u>	80086	12
<u>Bertangles (CAA)</u>	80092	12
<u>Boisbergues</u>	80108	12
<u>Bonneville</u>	80113	12
<u>Bouquemaison</u>	80122	12
<u>Canaples</u>	80166	12
<u>Candas</u>	80168	12
<u>Cardonnette</u>	80173	12
<u>Coisy</u>	80202	12
<u>Domesmont</u>	80243	12
<u>Doullens</u>	80253	12
<u>Épécamps</u>	80270	12
<u>Fieffes-Montrelet</u>	80566	12
<u>Fienvillers</u>	80310	12
<u>Flesselles</u>	80316	12
<u>Gézaincourt</u>	80377	12
<u>Gorges</u>	80381	12
<u>Grouches-Luchuel</u>	80392	12
<u>Halloy-lès-Pernois</u>	80408	12
<u>Havernas</u>	80423	12
<u>Hem-Hardinval</u>	80427	12
<u>Hérissart</u>	80431	12
<u>Humbercourt</u>	80445	12
<u>Longuevillette</u>	80491	12
<u>Lucheux</u>	80495	12
<u>Mirvaux</u>	80550	12

<u>Molliens-au-Bois</u>	80553	12
<u>Montonvillers</u>	80565	12
<u>Naours</u>	80584	12
<u>Neuvillette</u>	80596	12
<u>Occoches</u>	80602	12
<u>Outrebois</u>	80614	12
<u>Pernois</u>	80619	12
<u>Pierregot</u>	80624	12
<u>Poulainville (CAA)</u>	80639	12
<u>Prouville</u>	80642	12
<u>Puchevillers</u>	80645	12
<u>Raincheval</u>	80659	12
<u>Rainneville</u>	80661	12
<u>Ribeaucourt</u>	80671	12
<u>Rubempré</u>	80686	12
<u>Talmas</u>	80746	12
<u>Terramesnil</u>	80749	12
<u>Vaux-en-Amiénois</u>	80782	12
<u>La Vicogne</u>	80792	12
<u>Villers-Bocage</u>	80798	12
<u>Wargnies</u>	80819	12
<u>Acheux-en-Amiénois</u>	80003	13
<u>Albert</u>	80016	13
<u>Arquèves</u>	80028	13
<u>Assevillers</u>	80033	13
<u>Auchonvillers</u>	80038	13
<u>Authie</u>	80043	13
<u>Authuille</u>	80045	13
<u>Aveluy</u>	80047	13
<u>Baizieux</u>	80052	13
<u>Bayencourt</u>	80057	13
<u>Bazentin</u>	80059	13
<u>Beaucourt-sur-l'Ancre</u>	80065	13
<u>Beaumont-Hamel</u>	80069	13
<u>Bécordel-Bécourt</u>	80073	13
<u>Bertrancourt</u>	80095	13
<u>Bouzincourt</u>	80129	13
<u>Bray-sur-Somme</u>	80136	13
<u>Buire-sur-l'Ancre</u>	80151	13
<u>Bus-lès-Artois</u>	80153	13
<u>Cappy</u>	80172	13
<u>Carnoy</u>	80175	13
<u>Chuignes</u>	80194	13

<u>Chuignolles</u>	80195	13
<u>Coigneux</u>	80201	13
<u>Colincamps</u>	80203	13
<u>Combles</u>	80204	13
<u>Contalmaison</u>	80206	13
<u>Contay</u>	80207	13
<u>Courcellette</u>	80216	13
<u>Courcelles-au-Bois</u>	80217	13
<u>Curlu</u>	80231	13
<u>Dernancourt</u>	80238	13
<u>Dompierre-Becquincourt</u>	80247	13
<u>Éclusier-Vaux</u>	80264	13
<u>Englebelmer</u>	80266	13
<u>Étinehem</u>	80295	13
<u>Fay</u>	80304	13
<u>Feuillères</u>	80307	13
<u>Flers</u>	80314	13
<u>Fontaine-lès-Cappy</u>	80325	13
<u>Forceville</u>	80329	13
<u>Foucaucourt-en-Santerre</u>	80335	13
<u>Fricourt</u>	80366	13
<u>Frise</u>	80367	13
<u>Ginchy</u>	80378	13
<u>Grandcourt</u>	80384	13
<u>Gueudecourt</u>	80397	13
<u>Guillemont</u>	80401	13
<u>Hardecourt-aux-Bois</u>	80418	13
<u>Harponville</u>	80420	13
<u>Hédauville</u>	80425	13
<u>Hem-Monacu</u>	80428	13
<u>Hénencourt</u>	80429	13
<u>Herbécourt</u>	80430	13
<u>Irles</u>	80451	13
<u>Laviéville</u>	80468	13
<u>Léalvillers</u>	80470	13
<u>Lesbœufs</u>	80472	13
<u>Longueval</u>	80490	13
<u>Louvencourt</u>	80493	13
<u>Mailly-Maillet</u>	80498	13
<u>Mametz</u>	80505	13
<u>Maricourt</u>	80513	13
<u>Marieux</u>	80514	13
<u>Maurepas</u>	80521	13

<u>Méaulte</u>	80523	13
<u>Méricourt-sur-Somme</u>	80532	13
<u>Mesnil-Martinsart</u>	80540	13
<u>Millencourt</u>	80547	13
<u>Miraumont</u>	80549	13
<u>Montauban-de-Picardie</u>	80560	13
<u>Morlancourt</u>	80572	13
<u>La Neuville-lès-Bray</u>	80593	13
<u>Ovillers-la-Boisselle</u>	80615	13
<u>Pozières</u>	80640	13
<u>Proyart</u>	80644	13
<u>Pys</u>	80648	13
<u>Saint-Léger-lès-Authie</u>	80705	13
<u>Senlis-le-Sec</u>	80733	13
<u>Suzanne</u>	80743	13
<u>Thiepval</u>	80753	13
<u>Toutencourt</u>	80766	13
<u>Vadencourt</u>	80773	13
<u>Varennes</u>	80776	13
<u>Vauchelles-lès-Authie</u>	80777	13
<u>Ville-sur-Ancre</u>	80807	13
<u>Warloy-Baillon</u>	80820	13
<u>Allonville (CAA)</u>	80020	14
<u>Aubercourt</u>	80035	14
<u>Aubigny</u>	80036	14
<u>Bavelincourt</u>	80056	14
<u>Bayonvillers</u>	80058	14
<u>Béhencourt</u>	80077	14
<u>Berteaucourt-lès-Thennes</u>	80094	14
<u>Blangy-Tronville (CAA)</u>	80107	14
<u>Bonnay</u>	80112	14
<u>Bresle</u>	80138	14
<u>Bussy-lès-Daours</u>	80156	14
<u>Cachy</u>	80159	14
<u>Cayeux-en-Santerre</u>	80181	14
<u>Cerisy</u>	80184	14
<u>Chipilly</u>	80192	14
<u>Corbie</u>	80212	14
<u>Daours</u>	80234	14
<u>Démuin</u>	80237	14
<u>Domart-sur-la-Luce</u>	80242	14
<u>Fouilloy</u>	80338	14
<u>Franvillers</u>	80350	14

<u>Fréchencourt</u>	80351	14
<u>Gentelles</u>	80376	14
<u>Glisy (CAA)</u>	80379	14
<u>Guillaucourt</u>	80400	14
<u>Le Hamel</u>	80411	14
<u>Hamelet</u>	80412	14
<u>Hangard</u>	80414	14
<u>Harbonnières</u>	80417	14
<u>Heilly</u>	80426	14
<u>Ignaucourt</u>	80449	14
<u>Lahoussoye</u>	80458	14
<u>Lamotte-Brebière</u>	80461	14
<u>Lamotte-Warfusée</u>	80463	14
<u>Marcelcave</u>	80507	14
<u>Méricourt-l'Abbé</u>	80530	14
<u>Montigny-sur-l'Hallue</u>	80562	14
<u>Morcourt</u>	80569	14
<u>Pont-Noyelles</u>	80634	14
<u>Querrieu</u>	80650	14
<u>Ribemont-sur-Ancre</u>	80672	14
<u>Sailly-Laurette</u>	80693	14
<u>Sailly-le-Sec</u>	80694	14
<u>Saint-Gratien</u>	80704	14
<u>Thennes</u>	80751	14
<u>Treux</u>	80769	14
<u>Vaire-sous-Corbie</u>	80774	14
<u>Vaux-sur-Somme</u>	80784	14
<u>Vecquemont</u>	80785	14
<u>Villers-Bretonneux</u>	80799	14
<u>Wiencourt-l'Équipée</u>	80824	14
<u>Camon (CAA)</u>	80164	15
<u>Longueau (CAA)</u>	80489	15
<u>Pont-de-Metz (CAA)</u>	80632	15
<u>Rivery (CAA)</u>	80674	15
<u>Amiens (CAA)</u>	80021	15
<u>Barly</u>	80055	HS
<u>Béalcourt</u>	80060	HS
<u>Bernâtre</u>	80085	HS
<u>Boufflers</u>	80118	HS
<u>Brailly-Cornehotte</u>	80133	HS
<u>Brévillers</u>	80140	HS
<u>Conteville</u>	80208	HS
<u>Frohen-sur-Authie</u>	80369	HS

<u>Gueschart</u>	80396	HS
<u>Heuzecourt</u>	80439	HS
<u>Hiermont</u>	80440	HS
<u>Maison-Ponthieu</u>	80501	HS
<u>Maizicourt</u>	80503	HS
<u>Le Meillard</u>	80526	HS
<u>Mézerolles</u>	80544	HS
<u>Montigny-les-Jongleurs</u>	80563	HS
<u>Neuilly-le-Dien</u>	80589	HS
<u>Noyelles-en-Chaussée</u>	80599	HS
<u>Remaisnil</u>	80666	HS
<u>Saint-Acheul</u>	80697	HS
<u>Vitz-sur-Authie</u>	80810	HS
<u>Thièvres</u>	80756	HS (ou 13)

Département : Somme

Implantation des lieux fixes de consultation - MMG

TERRITOIRES DE PDSA Somme	LIEUX FIXES DE CONSULTATION	PLAGES HORAIRES	ETABLISSEMENTS DE SANTE à proximité autorisés à exercer une activité d'urgence
MMG existantes : AMIENS CORBIE	Implantations actuelles : Point fixe de consultation SOS Médecins Amiens MMG CORBIE	PLAGES COUVERTES Y compris en nuit profonde de 24 h à 8 h	CHU d'AMIENS CHU d'AMIENS

ANNEXE 3 : Nombre d'effecteurs par territoire par plage horaire

	SEMAINE		DIMANCHE, JOURS FERIES ET PONT			
	Soirs 20h - 24h	Nuit profonde 24h-8h	SAMEDI Journée 12h - 20h	Journée 8h - 20h	Soirs 20h - 24h	Nuit profonde 24h-8h
AISNE						
BOHAIN FRESNOY LE GRANS	1	0	1	1	1	0
BRAINE	1	0	1	1	1	0
CHÂTEAU-THIERRY	1	0	1	1	1	0
CHAUNY-TERGNIER-LA FERRE	1	0	1	1	1	0
GUISE	1	1(MMG)	1	1	1	1(MMG)
HIRSON	1	0	1	1	1	0
LAON-CRECY SUR SERRE-ATHIES	1	0	1	1	1	0
LIESSE- CORBENY	1	0	1	1	1	0
ORIGNY STE BENOITE	1	0	1	1	1	0
SAINT QUENTIN	1	0	2	2	2	0
SOISSONS	1	0	1	1	1	0
VERVINS	1	0	1	1	1	0
VILLERS-COTTERETS	1	0	1	1	1	0
OISE						
60A	1 (60A et 60D)	0	1	1	1 (60A et 60D)	0
60B	1	0	1	1	1	0
60C	1	0	1	1	1	0
60D		0	1	1		0
60E	2(SOS)	1(SOS)	1(SOS)	1(SOS)	2(SOS)	1(SOS)
60F	1	0	1	1	1	0
60G	1	0	1	1	1	0
60H	1	0	1	1	1	0
SOMME (+3 effecteurs pour la période estivale juillet et août -hors nuit profonde)						
TERRITOIRE 1	1	0	1	1	1	0
TERRITOIRE 2	1	0	1	1	1	0
TERRITOIRE 3	1	0	1	1	1	0
TERRITOIRE 4	1	0	1	1	1	0
TERRITOIRE 5	1	0	1	1	1	0
TERRITOIRE 6	1	0	1	1	1	0
TERRITOIRE 7	1	0	1	1	1	0
TERRITOIRE 8	1	0	1	1	1	0
TERRITOIRE 9	1	0	1	1	1	0
TERRITOIRE 10	1	0	1	1	1	0
TERRITOIRE 11	1	0	1	1	1	0
TERRITOIRE 12	1	0	1	1	1	0
TERRITOIRE 13	1	0	1	1	1	0
TERRITOIRE 14(dont MMG Corbie)	1(MMG)	1(MMG)	1(MMG)	1(MMG)	1(MMG)	1(MMG)
TERRITOIRE 15 AMIENS	2(SOS)	2(SOS)	2(SOS)	2(SOS)	2(SOS)	2(SOS)

ANNEXE 4 : Législation relative à la PDSA

Loi n°2009-879 du 21 juillet 2009 portant réforme de l'hôpital et relative aux patients, à la santé et aux territoires : article 49

Décret n° 2010-809 du 13 juillet 2010 relatif à l'organisation de la permanence des soins

Décret n° 2010-810 du 13 juillet 2010 relatif au comité de l'aide médicale urgente, de la permanence des soins et des transports sanitaires

Arrêté ministériel du 20 avril 2011 relatif à la rémunération des médecins participant à la permanence des soins en médecine ambulatoire

Arrêté du 22 septembre 2011 portant approbation de la convention nationale des médecins du 26 juillet 2011

Arrêté du 20 octobre 2011 fixant les règles de traçabilité des appels traités dans le cadre de la permanence des soins en médecine ambulatoire

Arrêté du 3 mai 2010 portant approbation du règlement arbitral applicable aux médecins libéraux en l'absence de Convention nationale

Article R 4127-77 du code de la santé publique relatif au code de déontologie médicale