

## Plan de Prévention des Risques Inondations et Coulées de Boue

Bassin versant de la vallée de l'Oise

Communes de Caumont,  
Commenchon Frières-Faillouël,  
Mennessis et Villequier-Aumont

Commune de Mennessis

Carte de zonage réglementaire

Vu pour être annexé à  
l'arrêté du 20 septembre 2016





Le Préfet de l'Aisne  
*Nicolas Basselier*  
Nicolas BASSELIER


Date : Août 2016  
Copyright IGN SCAN25  
Cartographie : ENV/PR  
documents/PPR/PPR-COMMENCHON-MENESSIS/ALEAS/ZR-MENESSIS.WOR

Echelle : 1/10000

### RISQUE INONDATION

-  Zone "rouge foncé" d'inondation par débordement de rû
-  Zone "bleu foncé" d'inondation par débordement de rû

### RISQUE RUISSELLEMENT, RAVINEMENT ET COULÉES DE BOUE

-  Zone "rouge clair"
-  Zone "bleu clair"

