Liberté • Égalité • Fraternité
RÉPUBLIQUE FRANÇAISE
PREFET DE L'AISNE

Direction départementale des territoires

Service Environnement

Unité gestion des Installations Classées pour la Protection de l'Environnement, Déchets

IC/2011/053

Arrêté préfectoral autorisant le GAEC DE LA FERME DU MOULIN à exploiter un élevage de 145 vaches laitières et/ou mixtes et 200 bovins à l'engraissement sur le territoire de la commune de GERGNY et à épandre les effluents

LE PRÉFET DE L'AISNE,
Chevalier de la Légion d'Honneur,

VU le règlement (CE) n°1774/2002 du Parlement européen et du Conseil du 3 octobre 2002 modifié établissant des règles sanitaires applicables aux sous-produits animaux non destinés à la consommation humaine ;

VU la directive 91/676/CEE du Conseil des communautés européennes du 12 décembre 1991 concernant la protection des eaux contre la pollution par les nitrates à partir de sources agricoles ;

VU la directive 2008/1/CE du 15 janvier 2008 relative à la prévention et à la réduction intégrées de la pollution ;

VU le code de l'environnement, notamment l'article L.511-1 ;

VU le code de l'urbanisme ;

VU l'arrêté ministériel du 23 janvier 1997 relatif à la limitation des bruits émis dans l'environnement des installations classées ;

VU l'arrêté ministériel du 26 février 2002 relatif aux travaux de maîtrise des pollutions liées aux effluents d'élevage ;

VU l'arrêté ministériel du 11 septembre 2003 fixant les prescriptions générales applicables aux sondage, forage, création de puits ou d'ouvrage souterrain soumis à déclaration ;

VU l'arrêté ministériel du 7 février 2005 modifié, fixant les règles techniques auxquelles doivent satisfaire les élevages de bovins, de volailles et/ou de gibier à plumes et de porcs soumis à autorisation au titre du livre V du code de l'environnement ;

VU l'arrêté préfectoral n° LE/2009/099 du 30 juin 2009 relatif au quatrième programme d'action à mettre en œuvre en vue de la protection des eaux contre la pollution par les nitrates d'origine agricole ;

VU la demande du 1er septembre 2009, complétée les 25 mai et 2 juin 2010, par laquelle le GAEC DE LA FERME DU MOULIN, représenté par Mme Danièle HUTIN et MM. Bruno et Eric HUTIN, a sollicité l'autorisation au titre des installations classées pour la protection de l'environnement d'exploiter un atelier de 145 vaches laitières et/ou mixtes (rubrique 2101-2a) et un atelier de 200 bovins à l'engrais (rubrique 2101-1c), sur le site situé 2 Chemin du Lavoir à GERGNY (02260), et la mise à jour du plan d'épandage des effluents de l'exploitation sur le territoire des communes de GERGNY, LA FLAMENGRIE, ETREAUPONT et LUZOIR ;

VU le dossier déposé à l'appui de sa demande ;

VU l'avis de l'autorité environnementale du 5 août 2010 sur la présente demande d'autorisation d'exploiter une installation classée pour la protection de l'environnement ;

VU la décision du Président du Tribunal administratif d'AMIENS du 23 juillet 2010 désignant M. Yvon VARLET, capitaine de police (ER), en qualité de commissaire enquêteur ;

VU l'arrêté préfectoral du 3 août 2010 ordonnant l'organisation d'une enquête publique du 6 septembre 2010 au 11 octobre 2010 inclus inclus sur le territoire des communes de GERGNY, LA FLAMENGRIE, ETREAUPONT et LUZOIR ;

VU l'accomplissement des formalités d'affichage réalisé dans ces communes de l'avis au public ;

VU la publication du 19 août 2010 de cet avis dans deux journaux locaux publiés dans le département de l'Aisne ;

VU le registre d'enquête et l'avis du commissaire enquêteur ;

VU l'avis émis par le conseil municipal des communes de GERGNY et LA FLAMENGRIE ;

VU les avis exprimés par les différents services et organismes consultés ;

VU le rapport et l'avis de l'inspecteur des installations classées du 14 janvier 2011 ;

VU l'avis émis par le conseil départemental de l'environnement et des risques sanitaires et technologiques de l'Aisne dans sa séance du 17 février 2011 ;

VU le projet d'arrêté adressé au GAEC DE LA FERME DU MOULIN le 14 mars 2011 ;

CONSIDÉRANT que le pétitionnaire n'a pas émis d'avis dans le délai de 15 jours qui lui est réglementairement imparti sur le projet d'arrêté d'autorisation qui lui a été transmis ;

CONSIDÉRANT que l'installation doit être réalisée et exploitée en se fondant sur les performances des meilleures techniques disponibles économiquement acceptables (MTD), en tenant compte de la vocation et de l'utilisation des milieux environnants ainsi que de la gestion équilibrée de la ressource en eau ;

CONSIDÉRANT que l'ensemble de ces éléments doit faire l'objet d'un arrêté préfectoral de prescriptions complémentaires soumis au conseil départemental de l'environnement et des risques sanitaires et technologiques de l'Aisne et tel que défini aux articles R.512-31 et R.512-33 du code de l'environnement ;

CONSIDÉRANT que les conditions d'aménagement et d'exploitation, telles que définies par le présent arrêté, permettent de prévenir les dangers et inconvénients de l'installation pour les intérêts mentionnés à l'article L.511-1 du code de l'environnement, notamment pour la commodité du voisinage, la santé, la sécurité, la salubrité publique et la protection de la nature et de l'environnement ;

CONSIDÉRANT que ces prescriptions techniques complémentaires assurent la protection des milieux aquatiques et de la ressource en eau, par le respect de mesures individuelles et réglementaires prises en application du code de l'environnement ;

CONSIDÉRANT que le futur exploitant n'a pas formulé, dans le délai de quinze jours qui lui était imparti, d'observation particulière sur le projet d'arrêté qui lui a été adressé ;

CONSIDÉRANT que les conditions légales de délivrance de l'autorisation sont réunies ;

Le pétitionnaire entendu,

SUR proposition de Monsieur le Directeur départemental des territoires de l'Aisne,

ARRÊTE :

Titre 1. PORTÉE DE L'AUTORISATION ET CONDITIONS GENERALES

ARTICLE 1 : BÉNÉFICIAIRE ET PORTÉE DE L'AUTORISATION

Article 1.1 - Exploitant titulaire de l'autorisation

Le GAEC DE LA FERME DU MOULIN, représenté par Mme Danièle HUTIN et MM. Bruno et Eric HUTIN, dont le siège social est fixé 2 Chemin du Lavoir à GERGNY (02260), est autorisé sous réserve du respect des prescriptions du présent arrêté, à exploiter à cette même adresse, un élevage de 145 vaches laitières et/ou mixtes et un atelier de 200 bovins à l'engrais.

ARTICLE 2 : NATURE DES INSTALLATIONS

Article 2.1 - liste des installations concernées par une rubrique de la nomenclature des installations classées

N° de rubrique de la nomenclature	Désignation de la rubrique concernant les installations ou activités	Éléments caractéristiques	Régime du projet
2101-2a	**Bovins (Etablissements d'élevage, vente, transit, etc., de)** 2. Elevage de vaches laitières et/ou mixtes : a) Plus de 100 vaches	145 vaches	A
2101-1c	**Elevage de veaux de boucherie et/ou bovins à l'engraissement** 1. élevage de veaux de boucherie et/ou bovins à l'engraissement ; transit et vente de bovins lorsque leur présence simultanée est supérieure à 24 heures, à l'exclusion des rassemblements occasionnels c) de 50 à 200 animaux	200 bovins	D
2920	**Installation de compression fonctionnant à des pressions effectives supérieures à 105 Pa et comprimant ou utilisant des fluides inflammables ou toxiques :** la puissance absorbée étant inférieure ou égale à 10 MW	Tank à lait : = 21.9 kW	NC
1432-2	**liquides inflammables (stockage en réservoirs manufacturés de)** 2 -Stockage de liquides inflammables visés à la rubrique 1430 : Représentant une capacité équivalente totale inférieure ou égale à 10 m^3	Capacité totale équivalente = 10 m^3	NC
1434-1	**Liquides inflammables (installation de remplissage ou de distribution à l'exception des stations service** visées à la rubrique 1435) 1. installations de chargement de véhicules citernes, de remplissage de récipients mobiles, le débit maximum équivalent de l'installation, pour les liquides inflammables de la catégorie de référence (coefficient 1) étant : inférieur à 1 m^3/h	Capacité totale équivalente = 0.36 m^3	NC

A : (autorisation) ; D : (déclaration) ; NC : (non classé)

Les prescriptions du présent arrêté s'appliquent également aux autres installations ou équipements exploités dans l'établissement, qui mentionnés ou non à la nomenclature sont de nature par leur proximité ou leur connexité avec une installation soumise à autorisation à modifier les dangers ou inconvénients de cette installation.

Article 2.2 - Situation de l'établissement

Les installations (bâtiments + annexes) sont situées sur la commune, parcelles et sections suivantes :

Commune	Type d'élevage	Sections	Parcelles
2 Chemin du Lavoir GERGNY (02260)	145 vaches laitières et/ou mixtes	AC	129, 133, 134, 135, 199, 201, 173, 203 et 204
	200 bovins à l'engraissement		

ARTICLE 3 : CONFORMITÉ AUX MEILLEURES TECHNIQUES DISPONIBLES

L'installation est réalisée et exploitée en se fondant sur les performances des meilleures techniques disponibles économiquement acceptables (MTD), et en tenant compte de la vocation et de l'utilisation des milieux environnants ainsi que de la gestion équilibrée de la ressource en eau.

ARTICLE 4 : CONFORMITÉ AU DOSSIER DE DEMANDE D'AUTORISATION

Les installations et leurs annexes, objet du présent arrêté, sont disposées, aménagées et exploitées conformément aux plans et données techniques contenus dans les différents dossiers déposés par l'exploitant et passés en enquête publique. En tout état de cause, elles respectent par ailleurs les dispositions du présent arrêté, des arrêtés complémentaires et les réglementations autres en vigueur.

ARTICLE 5 : DURÉE DE L'AUTORISATION

La présente autorisation cesse de produire effet si l'installation n'a pas été mise en service dans un délai de trois ans ou n'a pas été exploitée durant deux années consécutives, sauf cas de force majeure.

ARTICLE 6 : MODIFICATIONS ET CESSATION D'ACTIVITE

Article 6.1 - Modifications apportées aux installations :

Toute modification apportée par le demandeur à l'installation, à son mode d'exploitation ou à son voisinage, entraînant un changement notable des éléments du dossier de demande d'autorisation, doit être portée, avant sa réalisation, à la connaissance du préfet avec tous les éléments d'appréciation.

Article 6.2 - Équipements et matériels abandonnés

Les équipements abandonnés ne sont pas maintenus dans les installations. Toutefois, lorsque leur enlèvement est incompatible avec les conditions immédiates d'exploitation, des dispositions matérielles interdiront leur réutilisation afin de garantir leur mise en sécurité et la prévention des accidents.

Article 6.3 - Transfert sur un autre emplacement

Tout transfert sur un autre emplacement des installations visées sous l'article 2 du présent arrêté nécessite une nouvelle demande d'autorisation.

Article 6.4 - Changement d'exploitant

Dans le cas où l'établissement change d'exploitant, le successeur fait la déclaration au préfet dans le mois qui suit la prise en charge de l'exploitant.

Article 6.5 - Cessation d'activité

Lorsque l'exploitant met en arrêt définitif une installation classée, il adresse au préfet, dans les délais fixés à l'article R.512-39-1 du code de l'environnement, un dossier comprenant le plan à jour des terrains d'emprise

de l'installation ainsi qu'un mémoire sur l'état du site. Ce mémoire précise les mesures prises ou prévues pour assurer la protection des intérêts visés à l'article L. 511-1 du code de l'environnement. En particulier :

1.tous les produits dangereux ainsi que tous les déchets sont valorisés ou évacués vers des installations dûment autorisées ;

2.les cuves ayant contenu des produits susceptibles de polluer les eaux sont vidées, nettoyées, dégazées et, le cas échéant, décontaminées. Elles sont si possible enlevées, sinon et dans le cas spécifique des cuves enterrées et semi-enterrées, elles sont rendues inutilisables par remplissage avec un matériau solide inerte.

En cas de vente des terrains sur lesquels une installation soumise à autorisation a été exploitée, l'exploitant est tenu d'en informer par écrit l'acheteur.

ARTICLE 7 : RESPECT DES AUTRES LÉGISLATIONS ET RÉGLEMENTATIONS

Les dispositions de cet arrêté préfectoral sont prises sans préjudice des autres législations et réglementations applicables, et notamment le code minier, le code civil, le code de l'urbanisme, le code du travail et le code général des collectivités territoriales, la réglementation sur les équipements sous pression. Les droits des tiers sont et demeurent expressément réservés.

La présente autorisation ne vaut pas permis de construire.

Titre 2. IMPLANTATION ET AMÉNAGEMENT DE L'INSTALLATION

ARTICLE 8 : EXPLOITATION DES INSTALLATIONS

Article 8.1 - conception et aménagement des installations :

L'exploitant prend toutes les dispositions nécessaires dans la conception l'aménagement, l'entretien et l'exploitation des installations pour :

1. limiter la consommation d'eau, et limiter les émissions de polluants dans l'environnement ;
2. la gestion des effluents et déchets en fonction de leurs caractéristiques, ainsi que la réduction des quantités rejetées ;
3. nettoyer les voiries après chaque traversée du troupeau pour se rendre aux pâtures ;
4. prévenir en toutes circonstances, l'émission, la dissémination ou le déversement, chronique ou accidentel, direct ou indirect, de matières ou substances qui peuvent présenter des dangers ou inconvénients pour la commodité de voisinage, la santé, la salubrité publique, l'agriculture, la protection de la nature et de l'environnement ainsi que pour la conservation des sites et des monuments ;
5. prendre les mesures afin d'éviter toutes fuites d'animaux et la divagation des bovins appartenant à l'élevage, par la mise en place de clôtures efficaces et pérennes.

ARTICLE 9 : PÉRIMÈTRE D'ÉLOIGNEMENT

Les dispositions de cet article ne s'appliquent, dans le cas des extensions des élevages en fonctionnement régulier, qu'aux nouveaux bâtiments d'élevage ou à leurs annexes nouvelles. Elles ne s'appliquent pas lorsqu'un exploitant doit, pour mettre en conformité son installation autorisée avec les dispositions du présent arrêté, réaliser des annexes ou aménager ou reconstruire sur le même site un bâtiment de même capacité.
La distance d'implantation par rapport aux habitations des tiers, aux locaux habituellement occupés par des tiers, aux terrains de camping agréés ou aux zones destinées à l'habitation par des documents d'urbanisme opposables aux tiers ne peut toutefois pas être inférieure à 15 mètres pour les créations et extensions

d'ouvrages de stockage de paille et de fourrage et toute disposition doit être prise pour prévenir le risque d'incendie.

Les bâtiments d'élevage et leurs annexes sont implantés :

- à au moins 100 mètres des habitations des tiers (à l'exception des logements occupés par des personnels de l'installation et des gîtes ruraux dont l'exploitant a la jouissance) ou des locaux habituellement occupés par des tiers, des stades ou des terrains de camping agréés (à l'exception des terrains de camping à la ferme) ainsi que des zones destinées à l'habitation par des documents d'urbanisme opposables aux tiers ; cette distance est réduite à 50 mètres lorsqu'il s'agit de bâtiments mobiles d'élevage de volailles faisant l'objet d'un déplacement d'au moins 200 mètres à chaque bande ;
- à au moins 35 mètres des puits et forages, des sources, des aqueducs en écoulement libre, de toute installation souterraine ou semi-enterrée utilisée pour le stockage des eaux, que les eaux soient destinées à l'alimentation en eau potable ou à l'arrosage des cultures maraîchères, des rivages, des berges des cours d'eau ;
- à au moins 200 mètres des lieux de baignade (à l'exception des piscines privées) et des plages ;
- à au moins 500 mètres en amont des piscicultures soumises à autorisation ou déclaration sous la rubrique 2130 de la nomenclature des installations classées et des zones conchylicoles, sauf dérogation liée à la topographie, à la circulation des eaux et prévue par l'arrêté d'autorisation.

Dans le cas des parcours en forte pente et dont les déjections seraient susceptibles de s'écouler directement vers un cours d'eau l'exploitant prend toutes les dispositions nécessaires pour éviter les pollutions ;

Les aires d'abreuvement et de distribution des aliments sont entretenues, aménagées ou déplacées aussi souvent que nécessaire pour éviter la formation de bourbiers et la stagnation des déjections.

Toutes les précautions sont prises pour éviter l'écoulement direct de boues et d'eau polluée vers les cours d'eau, le domaine public et les terrains des tiers.

ARTICLE 10 : RÈGLES D'AMÉNAGEMENT DE L'ÉLEVAGE

Tous les sols des bâtiments d'élevage, de la salle de traite, de la laiterie et des aires d'ensilage susceptibles de produire des jus, toutes les installations d'évacuation (canalisations, y compris celles permettant l'évacuation des effluents vers les ouvrages de stockage et de traitement, caniveaux à lisier, etc.) ou de stockage des effluents sont imperméables et maintenus en parfait état d'étanchéité. La pente des sols des bâtiments d'élevage ou des installations annexes doit permettre l'écoulement des effluents vers les ouvrages de stockage ou de traitement.

A l'intérieur des bâtiments d'élevage, de la salle de traite et de la laiterie, le bas des murs est imperméable et maintenu en parfait état d'étanchéité sur une hauteur d'un mètre au moins.

Ces dispositions ne s'appliquent pas aux sols des enclos, volières, parcours et des bâtiments des élevages sur litière accumulée.

ARTICLE 11 : INTÉGRATION DANS LE PAYSAGE

L'exploitant prend les dispositions appropriées qui permettent d'intégrer l'élevage dans le paysage. L'ensemble des installations est maintenu propre et entretenu en permanence.
Les abords de l'installation, placés sous le contrôle de l'exploitant sont aménagés et maintenus en bon état de propreté. Les émissaires de rejet, les ouvrages de stockages (effluents ou aliments) et leur périphérie font l'objet d'un soin particulier (plantations, engazonnement,...).

ARTICLE 12 : LUTTE CONTRE LES NUISIBLES

L'exploitant lutte contre la prolifération des insectes et des rongeurs aussi souvent que nécessaire en utilisant des méthodes ou des produits autorisés. Il tient à la disposition de l'inspecteur des installations classées les plans de dératisation et de désinsectisation où sont précisés les rythmes et les moyens d'intervention.

ARTICLE 13 : INCIDENTS OU ACCIDENTS

L'exploitant est tenu de déclarer dans les meilleurs délais à l'inspection des installations classées les accidents ou incidents survenus du fait du fonctionnement de son installation qui sont de nature à porter atteinte aux intérêts mentionnés à l'article L.511-1 du code de l'environnement..
Un rapport d'accident ou, sur demande de l'inspection des installations classées, un rapport d'incident est transmis par l'exploitant à l'inspection des installations classées. Il précise notamment les circonstances et les causes de l'accident ou de l'incident, les effets sur les personnes et l'environnement, les mesures prises ou envisagées pour éviter un accident ou un incident similaire et pour en pallier les effets à moyen ou long terme.
Ce rapport est transmis sous 15 jours à l'inspection des installations classées.

ARTICLE 14 : DOCUMENTS TENUS A LA DISPOSITION DE L'INSPECTION

L'exploitant doit établir et tenir à jour un dossier comportant les documents suivant :

- les dossiers de demande d'autorisation initial et de modifications apportées à l'installation ;
- les plans tenus à jour ;
- les arrêtés préfectoraux relatifs aux installations soumises à autorisation, pris en application de la législation relative aux installations classées pour la protection de l'environnement,
- le plan d'épandage et le cahier d'épandage accompagnés des analyses des sols:
  - annuelles pour déterminer les reliquats azotés en sortie d'hiver,
  - et en fonction de la rotation des cultures pour les reliquats phosphorés ;
- l'analyse annuelle des effluents pour déterminer la teneur en azote et phosphore;
- les rapports des contrôles techniques de sécurité ;
- tous les documents, enregistrements, résultats de vérification et registres répertoriés dans le présent arrêté ; ces documents peuvent être informatisés, une version papier doit être à disposition de l'inspection des installations classées ;
- un registre à jour des effectifs d'animaux présents dans l'élevage, constitué le cas échéant, du registre d'élevage tel que prévu par le code rural.

Ce dossier doit être tenu à la disposition de l'inspection des installations classées. Toutes les pièces archivées doivent être conservées au minimum 5 ans.

Le GAEC réalisera une analyse annuelle des effluents pour déterminer la teneur en azote et phosphore, ou se réfèrera aux références de type CORPEN.

Titre 3. PRÉVENTION DES RISQUES

ARTICLE 15 : PRINCIPES DIRECTEURS

L'exploitant prend toutes les dispositions nécessaires pour prévenir les incidents et accidents susceptibles de concerner les installations et pour en limiter les conséquences.

ARTICLE 16 : INFRASTRUCTURES ET INSTALLATIONS

Article 16.1 - Accès et circulation dans l'établissement

Les voies de circulation et d'accès sont maintenues en bon état et dégagées de tout objet susceptible de gêner le passage. Ces voies sont aménagées pour permettre en particulier le passage des engins des services d'incendie.

Article 16.2 - Protection contre l'incendie

Protection interne :

La protection interne contre l'incendie peut être assurée par des extincteurs portatifs dont les agents d'extinction doivent être appropriés aux risques à combattre.

Ces moyens sont complétés :

- s'il existe un stockage de fuel ou de gaz, par la mise en place à proximité d'un extincteur portatif à poudre polyvalente de 6 kilogrammes, en précisant : « Ne pas se servir sur flamme gaz » ;
- par la mise en place d'un extincteur portatif « dioxyde de carbone » de 2 à 6 kilogrammes à proximité des armoires ou locaux électriques.

Les vannes de barrage (gaz, fuel, électricité) sont installées à l'entrée des bâtiments dans un boîtier sous verre dormant correctement identifié.
Les extincteurs font l'objet de vérifications périodiques conformément à la réglementation en vigueur ainsi que les dispositions immédiates à prendre en cas de sinistre ou d'accident de toute nature pour assurer la sécurité des personnels et la sauvegarde de l'établissement.

Protection externe :

Concernant l'accessibilité au site

Une voie correspondant aux caractéristiques d'une voie « engins » doit permettre l'accès des engins de secours et de lutte contre l'incendie sur le site d'exploitation.

Les caractéristiques d'une voie « engins » sont les suivantes :

- largeur libre de 3 mètres minimum, libre de circulation, bandes réservées au stationnement exclues,
- hauteur libre de 3,50 mètres,
- force portante calculée pour un véhicule de 160 kN avec un maximum de 90 kN par essieu, ceux-ci étant distants de 3,60 mètres au minimum,
- résistance au poinçonnement : 80 N/cm² sur une surface minimale de 0,20 m²,
- rayon intérieur R de 11 mètres minimum,
- sur largeur S = 15/R en mètres dans les virages de rayon inférieur à 50 mètres,
- pente inférieure à 15 %.

Concernant les moyens de secours internes

Le volume d'eau d'extinction destiné à combattre un incendie sur le plus grand volume en 2 heures est de 120 m³. Dans ce cas il est prévu d'assurer la défense incendie par un poteau d'incendie raccordé à un réseau de distribution. Il devra être conforme à la norme NF EN 14384, et en particulier présenter pendant au moins 2 heures un débit unitaire minimum de 60 $m^{3/}h^{-1}$

Doivent être affichées à proximité du téléphone urbain, dans la mesure où il existe, et près de l'entrée du bâtiment, des consignes précises indiquant notamment :

- le numéro d'appel des sapeurs-pompiers : 18 ;
- le numéro d'appel de la gendarmerie : 17 ;
- le numéro d'appel du SAMU : 15 ;
- le numéro d'appel des secours à partir d'un téléphone mobile : 112,

Article 16.3 - Installations techniques

Les installations techniques (gaz, chauffage, fuel) sont réalisées et contrôlées conformément aux dispositions des normes et réglementations en vigueur.
Les installations électriques sont réalisées conformément aux normes et réglementations en vigueur et maintenues en bon état. Elles sont contrôlées au moins tous les trois ans par un technicien compétent. Les rapports de vérification et les justificatifs de la réalisation des travaux rendus nécessaires suite à ces rapports sont tenus à la disposition des organismes de contrôle et de l'inspecteur des installations classées.
Lorsque l'exploitant emploie du personnel, les installations électriques sont réalisées et contrôlées conformément au décret n°88-1056 du 14 novembre 1988 pris pour l'exécution des dispositions du livre II, titre III du code du travail, en ce qui concerne la protection des travailleurs dans les établissements qui mettent en oeuvre des courants électriques.

Article 16.4 - Formation du personnel

Outre l'aptitude au poste occupé, les différents opérateurs et intervenants sur le site, y compris le personnel intérimaire, reçoivent une formation sur les risques inhérents des installations, la conduite à tenir en cas d'incident ou accident et, sur la mise en œuvre des moyens d'intervention.

ARTICLE 17 : PRÉVENTION DES POLLUTIONS ACCIDENTELLES

Article 17.1 - Organisation de l'établissement

Une consigne écrite doit préciser les vérifications à effectuer, en particulier pour s'assurer périodiquement de l'étanchéité des dispositifs de rétention, préalablement à toute remise en service après arrêt d'exploitation, et plus généralement aussi souvent que le justifieront les conditions d'exploitation.
Les vérifications, les opérations d'entretien et de vidange des rétentions doivent être notées sur un registre spécial tenu à la disposition de l'inspection des installations classées.

Article 17.2 - Rétentions

Tout stockage fixe ou temporaire d'un liquide susceptible de créer une pollution des eaux ou des sols est associé à une capacité de rétention dont le volume est au moins égal à la plus grande des deux valeurs suivantes :

- 100 % de la capacité du plus grand réservoir,
- 50 % de la capacité des réservoirs associés.

Cette disposition n'est pas applicable aux bassins de traitement des eaux résiduaires.
Pour les stockages de récipients de capacité unitaire inférieure ou égale à 250 litres, la capacité de rétention est au moins égale à :

1. dans le cas de liquides inflammables, à l'exception des lubrifiants, 50% de la capacité totale des fûts ;
2. dans les autres cas, 20% de la capacité totale des fûts ;
3. dans tous les cas 800 l minimum ou égale à la capacité totale lorsque celle-là est inférieure à 800 l.

La capacité de rétention est étanche aux produits qu'elle pourrait contenir, résiste à l'action physique et chimique des fluides et peut être contrôlée à tout moment. Il en est de même pour son éventuel dispositif d'obturation qui est maintenu fermé en permanence.

Article 17.3 - Réservoirs

L'étanchéité du (ou des) réservoir(s) associé(s) à la rétention doit pouvoir être contrôlée à tout moment.
Les matériaux utilisés doivent être adaptés aux produits utilisés de manière, en particulier, à éviter toute réaction parasite dangereuse.

Article 17.4 - Règles de gestion des stockages en rétention

Les réservoirs ou récipients contenant des produits incompatibles ne sont pas associés à une même rétention.
L'exploitant veille à ce que les volumes potentiels de rétention restent disponibles en permanence. A cet effet, l'évacuation des eaux pluviales respecte les dispositions du présent arrêté.

Titre 4. PROTECTION DES RESSOURCES EN EAUX ET DES MILIEUX AQUATIQUES

ARTICLE 18 : PRÉLÈVEMENTS ET CONSOMMATIONS D'EAU

Protection des réseaux d'eau potable et des milieux de prélèvement

En cas de raccordement sur un réseau public ou sur un forage en nappe, l'ouvrage est équipé d'un dispositif de disconnexion muni d'un système de non-retour.
Toutes les dispositions sont prises pour limiter la consommation d'eau.

ARTICLE 19 : GESTION DES EAUX PLUVIALES

Les eaux pluviales non polluées sont séparées des eaux résiduaires et des effluents d'élevage et peuvent être évacuées vers le milieu naturel ou vers un réseau particulier.
Toutes les eaux de nettoyage nécessaires à l'entretien des bâtiments et des annexes et les eaux susceptibles de ruisseler sur les aires bétonnées sont collectées par un réseau étanche et dirigées vers les installations de stockage ou de traitement des eaux résiduaires ou des effluents.
Les eaux de pluie provenant des toitures ne sont en aucun cas mélangées aux effluents d'élevage, ni rejetées sur les aires d'exercice. Lorsque ce risque existe, elles sont collectées par une gouttière ou tout autre dispositif équivalent. Elles sont alors soit stockées en vue d'une utilisation ultérieure, soit évacuées vers le milieu naturel ou un réseau particulier.
Les aliments stockés en dehors des bâtiments, à l'exception du front d'attaque des silos en libre-service et des racines et tubercules, sont couverts en permanence par une bâche maintenue en bon état ou tout autre dispositif équivalent afin de les protéger de la pluie.

ARTICLE 20 : GESTION DES EFFLUENTS

Les rejets directs ou indirects d'effluents dans la (les) nappe(s) d'eaux souterraines ou vers les milieux de surface non visés par le présent arrêté sont interdits.
Toutes les eaux de nettoyage nécessaires à l'entretien des bâtiments et des annexes et les eaux susceptibles de ruisseler sur les aires bétonnées sont collectées par un réseau étanche et dirigées vers les installations de stockage ou de traitement des eaux résiduaires ou des effluents.

Article 20.1 - Identification des effluents ou déjections

L'exploitant est en mesure de distinguer les différentes catégories d'effluents ou déjections suivants :
purin, lisier, fumier, compost, boues de station d'épuration, eaux colorées (brunes, blanches, vertes, lixiviats, jus de silos).

Type d'effluents ou de déjections	Volume ou masse produit annuellement
Fumier bovins	1707 tonnes
Lisier et lixiviats	961 m^3
Effluents de traite	681 m^3
Fumier d'ovins	14 tonnes

Article 20.2 - Gestion des ouvrages de stockage ou de (pré)traitement : conception, dysfonctionnement

Les ouvrages de stockage des effluents sont dimensionnés et exploités de manière à éviter tout déversement dans le milieu naturel.

L'exploitant dispose:

site	stockage	capacité/an
2 Chemin du Lavoir GERGNY (02260)	Fumière de 712 m²	6 mois
	Fosse hors sol de 1294 m³ utile	11 mois
	Fosses enterrée de 40 m³ utile	

En cas d'épandage sur des terres agricoles, la capacité de stockage, y compris sous les animaux dans les bâtiments et, le cas échéant, sur une parcelle d'épandage pour les fumiers et les fientes, permet de stocker la totalité des effluents produits pendant quatre mois au minimum.

Lorsque, pour les élevages bovins, la durée de présence des animaux dans les bâtiments est inférieure à quatre mois, la capacité de stockage des effluents correspond à cette durée.

Les ouvrages de stockage à l'air libre des effluents liquides sont signalés et entourés d'une clôture de sécurité efficace. Les nouveaux ouvrages sont dotés de dispositifs de contrôle de l'étanchéité. Les ouvrages de stockage des lisiers et effluents liquides sont conformes aux I à V et VII à VIII du cahier des charges de l'annexe 2 de l'arrêté du 26 février 2002 relatif aux travaux de maîtrise des pollutions liées aux effluents d'élevage.

Stockage de certains effluents sur une parcelle d'épandage

Les fumiers compacts non susceptibles d'écoulement peuvent être stockés ou compostés sur une parcelle d'épandage à l'issue d'un stockage de deux mois sous les animaux ou sur une fumière dans des conditions précisées ci-après.

Le tableau suivant indique, en fonction de la fréquence du curage, s'il y a ou non la nécessité de mise en plate-forme de stockage du fumier produit par les animaux.

Type de bâtiment	Fréquence du curage	Mise en plate-forme de stockage
Bovins		
Litière accumulée	Supérieure ou égale à 2 mois	NON
	Inférieure à 2 mois	OUI
Pente paillée	Quotidienne à hebdomadaire	OUI
Stabulation entravée		OUI
Logettes paillées avec plus de 4 kg de paille par animal et par jour		OUI

Lors de la constitution du dépôt sur une parcelle d'épandage, le fumier compact doit tenir naturellement en tas, sans produire d'écoulement latéral de jus. Il doit pouvoir être repris à l'hydrofourche. Les mélanges avec des produits différents n'ayant pas ces caractéristiques sont exclus. Le volume du dépôt sera adapté à la fertilisation raisonnée des parcelles réceptrices. Le tas doit être constitué de façon continue pour disposer d'un produit homogène et limiter les infiltrations d'eau. A l'exception des fientes comportant plus de 65 % de matière sèche, le tas ne doit pas être couvert.

Le stockage du compost et des fumiers respecte les distances prévues à l'article 22 du présent arrêté et ne peut être réalisé sur des sols où l'épandage est interdit ainsi que dans les zones inondables par la remontée de la nappe phréatique ou lors de fortes pluies et dans les zones d'infiltration préférentielles telles que failles ou bétoires. La durée de stockage ne dépasse pas dix mois et le retour sur un même emplacement ne peut intervenir avant un délai de trois ans. Le stockage sur une parcelle d'épandage des fumiers de volailles non

susceptibles d'écoulement peut être effectué dans les mêmes conditions sans stockage préalable de deux mois sous les animaux.

Article 20.3 - Valeurs limites d'émission des eaux vannes

Les eaux vannes (eaux sanitaires, cuisine, lavage et désinfection) sont traitées et évacuées conformément à la réglementation sanitaire en vigueur.

Titre 5. LES ÉPANDAGES

ARTICLE 21 : RÈGLES GENERALES

Les effluents d'élevage de l'exploitation peuvent être soumis à une épuration naturelle par le sol et son couvert végétal conformément à l'arrêté préfectoral relatif au quatrième programme d'action à mettre en œuvre en vue de la protection des eaux contre la pollution par les nitrates d'origine agricole.

L'exploitant est autorisé à pratiquer l'épandage de ses déjections et/ou effluents sur les parcelles, dont le plan figure en annexe au présent arrêté.
La nature, les caractéristiques et les quantités d'effluents destinés à l'épandage sont telles que leur manipulation et leur application ne portent pas atteinte, directe ou indirecte, à la santé de l'homme et des animaux, à la qualité et à l'état phytosanitaire des cultures, à la qualité des sols et des milieux aquatiques, et que les nuisances soient réduites au minimum.
Les opérations d'épandage sont conduites afin de valoriser au mieux les éléments fertilisants contenus dans les effluents et d'éviter toute pollution des eaux.

Type de fertilisants :

<table>
<tr><th>Type I (C/N *> 8)</th><th>Type II (C/N *≤ 8)</th><th>Type III</th></tr>
<tr><td>Fumiers de bovin et d'ovin
Lisier pailleux
Fumier de champignonnière
Composts de fumier, de déchets verts et de fraction fermentescible des ordures ménagères
Fumiers de volailles
Vinasses concentrées
Boues de papeterie
Ecumes de défécation</td><td>Lisiers de porc
Fientes de volailles
Boues liquides urbaines et industrielles
Lisiers de bovins
Purins
Eaux brunes et blanches</td><td rowspan="3">Sulfates d'ammonium issus des industries chimiques
Engrais de synthèse</td></tr>
<tr><td colspan="2">C/N* à déterminer par le producteur</td></tr>
<tr><td colspan="2">Boues urbaines et industrielles déshydratées
Digestat de méthanisation
Autres effluents</td></tr>
</table>

* rapport carbone/azote

ARTICLE 22 : DISTANCES MINIMALES DES ÉPANDAGES VIS À VIS DES TIERS

Les distances minimales entre, d'une part, les parcelles d'épandage des effluents et, d'autre part, toute habitation des tiers ou tout local habituellement occupé par des tiers, les stades ou les terrains de camping agréés, à l'exception des terrains de camping à la ferme, sont fixées dans le tableau suivant :

	DISTANCE MINIMALE	DÉLAI MAXIMAL d'enfouissement après épandage sur terres nues
• Composts	10 mètres	Enfouissement non imposé
• Lisiers et purins, lorsqu'un dispositif permettant l'injection directe dans le sol est utilisé.	15 mètres	Immédiat

	DISTANCE MINIMALE	DÉLAI MAXIMAL d'enfouissement après épandage sur terres nues
• Fumiers bovins et porcins compacts non susceptibles d'écoulement, après un stockage d'au minimum deux mois ; • Effluents, après un traitement visé à l'article 19 de l'arrêté ministériel du 7 février 2005* et/ou atténuant les odeurs.	50 mètres	24 heures
• Autres fumiers de bovins et porcins ; • Fumiers de volailles, après un stockage d'au minimum deux mois ; • Fientes à plus de 65 % de matière sèche ; • Lisiers et purins, lorsqu'un dispositif permettant un épandage au plus près de la surface du sol du type pendillards est utilisé ; • Eaux blanches et vertes non mélangées avec d'autres effluents.	50 mètres	12 heures
• Autres cas.	100 mètres	24 heures

* fixant les règles techniques auxquelles doivent satisfaire les élevages de bovins, de volailles et/ou de gibier à plumes et de porcs soumis a autorisation au titre du Livre V du code de l'environnement

La distance minimale entre, d'une part, les parcelles d'épandage des fientes à plus de 65 % de matière sèche et, d'autre part, toute habitation des tiers ou tout local habituellement occupé par des tiers, les stades ou les terrains de camping agréés, à l'exception des terrains de camping à la ferme, est de 100 mètres lorsque cet épandage est effectué sur prairies et terres en cultures sans enfouissement sous 12 heures.
En dehors des périodes où le sol est gelé, les épandages sur terres nues des effluents sont suivis d'un enfouissement dans les délais précisés par le tableau ci-dessus, à l'exception des composts susvisés.

Les distances minimales définies ci-dessus s'appliquent aux composts élaborés, préalablement à leur épandage, dans les conditions suivantes :

- les andains font l'objet d'au minimum deux retournements ou d'une aération forcée ;
- la température des andains est supérieure à 55 °C pendant 15 jours ou à 50 °C pendant six semaines.

L'élévation de la température est surveillée par des prises de température hebdomadaires, en plusieurs endroits en prenant la précaution de mesurer le milieu de l'andain.
Les résultats des prises de températures sont consignés sur un cahier d'enregistrement où sont indiqués, pour chaque site de compostage, la nature des produits compostés, les dates de début et de fin de compostage ainsi que celles de retournement des andains et l'aspect macroscopique du produit final (couleur, odeur, texture).

ARTICLE 23 : PÉRIODES D'INTERDICTION D'ÉPANDAGE

Période d'interdiction d'épandage :

Occupation du sol	Type I	Type II	Type III
Sols non cultivés et légumineuses [1]	toute l'année	toute l'année	toute l'année
Grandes cultures d'automne		du 1er novembre au 15 janvier	du 1er septembre au 15 janvier
Grandes cultures de printemps précédées d'une culture intermédiaire [2]		du 1er novembre au 15 janvier	du 1er juillet au 15 février
Grandes cultures de printemps sans culture intermédiaire[2]	du 1er juillet au 31 août	du 1er juillet au 15 janvier	du 1er juillet au 15 février
Prairies de plus de 6 mois		du 15 novembre au 15 janvier	du 1er octobre au 31 janvier
Graminées porte-graines[3]		du 1er novembre au 15 janvier	du 1er novembre au 15 janvier
Légumes	du 15 octobre au 31 janvier	du 15 octobre au 31 janvier	du 15 octobre au 31 janvier

(1)Les cultures de légumes ne sont pas intégrées aux légumineuses.
(2)En cas de fractionnement des apports de fertilisants de type III, l'interdiction de leur épandage sur les îlots culturaux portant une grande culture de printemps irriguée pourra débuter le 15 juillet au lieu du 1er juillet.

(3)Les apports de fertilisants de type III sur les cultures de graminées porte-graines en septembre ou octobre, décidées en cas de besoin, n'excèdent en aucun cas 60 unités d'azote par hectare.

ARTICLE 24 : MODALITÉ DE L'ÉPANDAGE

Article 24.1 - Origine des effluents à épandre

Les effluents à épandre sont constitués exclusivement de fumiers et lisiers provenant des unités de production de l'établissement. Le volume annuel est évalué à 1707 t de fumiers et 1642 m^3 d'effluents liquides.
Les déficits en éléments minéraux sont comblés par des apports d'engrais minéraux.

Article 24.2 - Quantité maximale annuelle à épandre à l'hectare

La fertilisation doit être équilibrée et correspondre aux capacités exportatrices réelles de la culture ou de la prairie concernée.
En aucun cas la capacité d'absorption des sols ne doit être dépassée, de telle sorte que ni la stagnation prolongée sur les sols, ni le ruissellement en dehors du champ d'épandage, ni une percolation rapide vers les nappes souterraines ne puissent se produire.
Les apports azotés, toutes origines confondues (effluents d'élevage, effluents d'origine agroalimentaire, engrais chimique ou autres apports azotés d'origine organique ou minérale), sur les terres faisant l'objet d'un épandage, tiennent compte de la nature particulière des terrains et de la rotation des cultures.
La fertilisation azotée organique est interdite sur toutes les légumineuses sauf la luzerne et les prairies d'association graminées-légumineuses.

Dans les zones vulnérables, délimitées en application des articles R.211-75 à R.211-79 du code de l'environnement, la quantité d'azote épandue ne doit pas dépasser 170 kg par hectare épandable et par an en moyenne sur l'exploitation pour l'azote contenu dans les effluents de l'élevage et les déjections restituées aux pâturages par les animaux.
En zone d'excédent structurel, les dispositions fixées par les arrêtés relatifs aux programmes d'action, pris en application des articles R.211-80 à R. 211-85 et R.216-10 du code de l'environnement, sont applicables à l'installation, en particulier les dispositions relatives à l'étendue maximale des surfaces d'épandage des effluents.

Article 24.3 - Le plan d'épandage

Tout épandage est subordonné à la production d'un plan d'épandage. Ce plan définit, en fonction de leur aptitude à l'épandage, les parcelles qui peuvent faire l'objet d'épandage d'effluents organiques. Il doit démontrer que chacune des parcelles réceptrices, y compris celles mises à disposition par des tiers, est apte à permettre la valorisation agronomique des effluents.
Le plan d'épandage comporte au minimum les éléments suivants :

- l'identification des parcelles (références cadastrales ou tout autre support reconnu, superficie totale et superficie épandable) regroupées par exploitant ;
- l'identité et adresse de l'exploitant et des prêteurs de terres qui ont souscrit un contrat écrit avec l'exploitant ;
- la localisation sur une représentation cartographique à une échelle comprise entre 1/12 500 et 1/5 000 des parcelles concernées et des surfaces exclues de l'épandage en les différenciant et en indiquant les motifs d'exclusion ;
- les systèmes de culture envisagés (cultures en place et principales successions) ;
- la nature, la teneur en azote et phosphore avec indication du mode d'évaluation de cette teneur (analyses ou références) et la quantité des effluents qui seront épandus ;
- les doses maximales admissibles par type d'effluent, de sol et de culture en utilisant des références locales ou toute autre méthode équivalente ;
- le calendrier prévisionnel d'épandage rappelant les périodes durant lesquelles l'épandage est interdit ou inapproprié. Dans les zones vulnérables, ces périodes sont celles définies par le programme

d'action pris en application des articles R.211-80 à R. 211-85 et R.216-10 du code de l'environnement.

L'ensemble de ces éléments est présenté dans un document de synthèse tenu à disposition de l'inspection des installations classées.

Toute modification notable du plan d'épandage doit être portée avant sa réalisation à la connaissance du préfet.

Article 24.4 - Épandages interdits

L'épandage des effluents d'élevage et des produits issus de leur traitement est interdit :

- à moins de 50 mètres des points de prélèvement d'eau destinée à l'alimentation des collectivités humaines ou des particuliers ;
- à moins de 200 mètres des lieux de baignade (à l'exception des piscines privées) et des plages ; le préfet peut réduire cette distance jusqu'à 50 mètres pour l'épandage de composts élaborés conformément à l'article 22 (tableau - 3ème ligne - alinéa 2) ;
- à moins de 500 mètres en amont des piscicultures soumises à autorisation ou déclaration sous la rubrique 2130 de la nomenclature des installations classées et des zones conchylicoles, sauf dérogation liée à la topographie, à la circulation des eaux et prévue par l'arrêté d'autorisation ;
- à moins de 35 mètres des berges des cours d'eau ; cette limite est réduite à 10 mètres si une bande de 10 mètres enherbée ou boisée et ne recevant aucun intrant est implantée de façon permanente en bordure des cours d'eau ;
- sur les terrains de forte pente sauf s'il est mis en place des dispositifs prévenant tout risque d'écoulement et de ruissellement vers les cours d'eau ;
- sur les sols pris en masse par le gel jusqu'au 15 janvier ;
- à partir du 15 janvier, à moins de 200m d'un cours d'eau, et sur sol dont la pente est supérieure à 12% pour les fertilisants de type I ;
- pour les fertilisants de type II et III sur les sols pris en masse par le gel, inondés, détrempés ou enneigés. (cependant sur les sols gelés uniquement en surface, alternant gel et dégel en 24h, l'épandage est possible pour tous les types de fertilisants)
- sur les sols inondés ou détrempés ;
- sur les sols enneigés (>10cm de neige), à moins de 200m d'un cours d'eau et sur sol dont la pente est supérieure à 12% pour les fertilisants de type I et strictement interdit pour les fertilisants de type II et III.
- pendant les périodes de fortes pluviosités ;
- sur les sols non utilisés en vue d'une production agricole ;
- par aéro-aspersion sauf pour les eaux issues du traitement des effluents.

L'épandage par aspersion n'est possible que pour les eaux issues du traitement des effluents. Il n'est pas autorisé pour les eaux issues des élevages bovins si elles n'ont pas fait l'objet d'un traitement. L'épandage par aspersion doit être pratiqué au moyen de dispositifs qui ne produisent pas d'aérosol.

Article 24.5 - Épandages maîtrisés

Le projet se situe dans le périmètre du Plan de Prévention des Risques inondation et coulées de boues- vallée de l'Oise- en vigueur sur la commune de GERGNY.
Les parcelles constituant les ilots :

- 6, 8, 9, 11, 12, 14, 36a, 16, 19, 20, 25, 27, 40, 29 et 30 sont partiellement inondables,
- 7, 15, 18, 42, 43, 44, 17, 26, 28, 41 et 45 sont totalement inondables,
- l'îlot 1 est partiellement affectés par des risques de ravinements et ruissellements.

Toutefois, si l'épandage sur ces îlots reste envisageable, il est interdit entre le 1er octobre et le 31 mai, période de risque plus important de crue ; tout dépôt ou stockage des produits d'épandage, susceptibles d'être entraînés par les eaux est interdit à proximité des rivières et des fossés.

Article 24.6 - Gestion des résidus de récolte et des repousses, cultures intermédiaires pièges à nitrates

Dès 2009, le taux de couverture des sols pendant la période à risque de lessivage sera de 70 % de la surface agricole utile (SAU), pourcentage calculé au niveau de chaque exploitation, puis ce taux sera augmenté de 10% par an pour atteindre l'objectif de 100% à l'échéance 2012.

On entend par couverture des sols :

- Les surfaces en herbe : prairies permanentes et temporaires, cultures bisannuelles ou pérennes (culture porte-graine, luzerne, jachère fixe....),
- Les cultures en place récoltées après le 10 septembre suivies d'une culture de printemps (la culture intermédiaire piège à nitrate peut être remplacée par un broyage fin des résidus de culture suivi d'un enfouissement),
- Les cultures d'hiver,
- Les cultures intermédiaires piège à nitrates (CIPAN),
- Les repousses de colza,
- Les repousses d'orge et d'avoine, à condition qu'elles assurent un couvert homogène de la parcelle, dans la limite de 10 % de la SAU de l'exploitation.

Dans toute succession colza-céréales d'hiver, les repousses de colza doivent impérativement être maintenues au moins trois semaines après la récolte du colza.

Les cultures intermédiaires acceptées en tant que CIPAN dans les mélanges comportant des légumineuses sont notamment : la moutarde, le radis fourrager, la phacélie, l'avoine, le seigle et le ray-grass.

Pour les cultures pérennes, en particulier pour les vergers, une couverture entre les rangs est recommandée, dans la mesure où elle n'est pas pénalisante pour la culture.

Le semis du couvert est effectué à une densité permettant d'assurer un couvert homogène. Toutefois afin de favoriser la lutte contre les espèces adventices indésirables, le déchaumage d'une bande de 8 m de large autour de l'îlot cultural est autorisé.

Les cultures intermédiaires doivent impérativement être implantées rapidement après la récolte et au plus tard le 10 septembre ;

Les épandages d'effluents de type I avant implantation d'une CIPAN sont autorisés à condition que la CIPAN soit implantée au plus tard un mois après l'épandage. Les épandages d'effluents de type II sur CIPAN sont autorisés à condition que la CIPAN soit implantée avant ou simultanément à l'épandage et sont interdits après le 15 octobre sur les sols avec un taux d'argile supérieur à 30 % ou sur les parcelles inondables.

La destruction des CIPAN peut être réalisée au moins 2 mois après implantation et au plus tôt le 1er novembre. A titre dérogatoire, sur la base d'analyses de sol ou la production de la carte des sols, sur les sols avec un taux d'argile supérieur à 30 % ou sur les parcelles inondables, la destruction pourra intervenir dès le 15 octobre.

Dans le cadre de la lutte intégrée contre les nématodes des légumes, un apport maximum d'azote minéral de 30kg/ha sur le couvert nématicide est admis. La destruction du couvert peut avoir lieu par broyage et incorporation immédiate dès les premières gelées.

Les surfaces en CIPAN ou repousses dont la destruction intervient à partir du stade « floraison » sont considérées comme couvertes, à condition que la destruction des résidus de culture ne se fassent pas avant le 15 octobre. La destruction des CIPAN est mécanique, il est recommandé d'utiliser le dispositif de broyage ou de fauchage décrit dans l'arrêté préfectoral fixant les règles relatives aux bonnes conditions agricoles et environnementales des terres du département de l'Aisne en vigueur. La destruction chimique, dans le respect des conditions d'utilisation des produits phyto-pharmaceutiques, est tolérée dans le cas de situations objectivement motivées : conditions climatiques particulièrement défavorables, lutte contre les adventices résistantes et utilisation du non labour ; sous réserve de déclaration préalable au traitement auprès de l'administration et d'inscription par l'exploitant sur un cahier d'épandage.

Certaines situations agronomiques rendent objectivement impossible l'implantation de CIPAN. Les cas où la couverture du sol n'est pas possible sont appréciés de manière individuelle par l'administration.

Au regard de l'importance que représente la bonne implantation des CIPAN, un guide technique est diffusé par la chambre d'agriculture et les autres organisations professionnelles agricoles en 2009.

Titre 6. PRÉVENTION DE LA POLLUTION ATMOSPHÉRIQUE

ARTICLE 25 : DISPOSITIONS GÉNÉRALES

L'exploitant prend toutes les dispositions nécessaires dans la conception, l'exploitation et l'entretien des installations de manière à limiter les émissions à l'atmosphère, y compris diffuses.
Les installations de traitement de l'air devront être conçues, exploitées et entretenues de manière à réduire à leur minimum les durées d'indisponibilité pendant lesquelles elles ne pourront assurer pleinement leur fonction.
Le brûlage à l'air libre est interdit à l'exclusion des essais incendie. Les produits brûlés sont identifiés en qualité et quantité.

ARTICLE 26 : ODEURS ET GAZ

Les bâtiments sont correctement ventilés.
L'exploitant prend les dispositions appropriées pour atténuer les émissions d'odeurs ou de gaz, en particulier d'ammoniac, susceptibles de créer des nuisances de voisinage ou de nuire à la santé, à la sécurité publique ou à l'environnement.

Les dispositions nécessaires sont prises pour éviter en toute circonstance, l'apparition de conditions d'anaérobie dans des bassins de stockage ou de traitement ou dans des canaux à ciel ouvert. Les bassins, canaux, stockage et traitement des boues susceptibles d'émettre des odeurs sont couverts autant que possible et si besoin ventilés.
Si l'exploitant met en œuvre un traitement destiné à atténuer les nuisances olfactives par utilisation d'un produit à action bactériologique, ou enzymatique, celui-ci sera utilisé conformément aux recommandations du fabricant (fréquence d'utilisation, dose).

Ces recommandations, de même que les justificatifs comptables relatifs à l'achat du produit désodorisant sont tenus à la disposition de l'inspecteur des installations classées.

ARTICLE 27 : EMISSIONS ET ENVOLS DE POUSSIÈRES

Sans préjudice des règlements d'urbanisme, l'exploitant doit prendre les dispositions nécessaires pour prévenir les envols de poussières et matières diverses :

- les stockages de produits pulvérulents sont confinés (récipients, silos, bâtiments fermés) et les opérations de manipulation, transvasement, transport de produits pulvérulents sont, sauf impossibilité technique démontrée, munies de dispositifs de capotage et d'aspiration permettant de réduire les envols de poussières.

ARTICLE 28 : PRINCIPES DE GESTION

Article 28.1 - Limitation de la production de déchets

L'exploitant prend toutes les dispositions nécessaires dans la conception, l'aménagement, et l'exploitation de ses installations pour assurer une bonne gestion des déchets de son élevage et en limiter la production.

Article 28.2 - Séparation des déchets

L'exploitant effectue à l'intérieur de son établissement la séparation des déchets (dangereux ou non) de façon à faciliter leur traitement ou leur élimination dans des filières spécifiques..
Les déchets d'emballage visés par des articles R.543-66 à R.543-72 et R.543-74 du code de l'environnement sont valorisés par réemploi, recyclage ou toute autre action visant à obtenir des déchets valorisables ou de l'énergie.

Les pneumatiques usagés doivent être éliminés conformément aux dispositions des articles R.543-137 à R.543-152 du code de l'environnement ; ils sont remis à des opérateurs agréés (collecteurs ou exploitants d'installations d'élimination) ou aux professionnels qui utilisent ces déchets pour des travaux publics, de remblaiement, de génie civil ou pour l'ensilage.

Les huiles usagées doivent être remises à des opérateurs agréés (ramasseurs ou exploitants d'installations d'élimination).

Article 28.3 - Déchets traités ou éliminés à l'extérieur de l'établissement

L'exploitant élimine ou fait éliminer les déchets produits dans des conditions propres à garantir les intérêts mentionnés à l'article L.511-1 du code de l'environnement. Il s'assure que les installations utilisées pour cette élimination sont régulièrement autorisées à cet effet.

Les déchets spécifiques tels que matériel d'insémination et de chirurgie, et médicaments périmés font l'objet d'un tri sélectif, d'un emballage particulier et sont éliminés conformément à la réglementation en vigueur.

Une convention pour la prise en charge de déchets d'activités de soins à risques infectieux et assimilés est signée avec un opérateur agréé (vétérinaire de l'exploitation ou organisme habilité). Tout changement, modification ou cessation de la convention doit être signalé à l'inspecteur des installations classées.

Article 28.4 - Déchets traités ou éliminés à l'intérieur de l'établissement

A l'exception des installations spécifiquement autorisées, toute élimination de déchets dans l'enceinte de l'établissement est interdite.

Article 28.5 - Cas particuliers des cadavres d'animaux

Les animaux morts sont entreposés et enlevés par l'équarrisseur ou détruits selon les modalités prévues par le code rural.

Les animaux de grande taille morts sur le site sont stockés avant leur enlèvement par l'équarrisseur sur un emplacement facile à nettoyer et à désinfecter, et accessible à l'équarrisseur.

Titre 7. PRÉVENTION DES NUISANCES SONORES ET DES VIBRATIONS

ARTICLE 29 : BRUIT

Le niveau sonore des bruits en provenance de l'élevage ne doit pas compromettre la santé ou la sécurité du voisinage ou constituer une gêne pour sa tranquillité. A cet effet, son émergence doit rester inférieure aux valeurs suivantes :
Pour la période allant de 6 heures à 22 heures :

DURÉE CUMULÉE d'apparition du bruit particulier T	ÉMERGENCE MAXIMALE Admissible en db (A)
T < 20 minutes	10
20 minutes ≤ T < 45 minutes	9
45 minutes ≤ T < 2 heures	7
2 heures ≤ T <4 heures	6
T≥4 heures	5

Pour la période allant de 22 heures à 6 heures : émergence maximale admissible : 3 db (A), à l'exception de la période de chargement ou de déchargement des animaux.

L'émergence est définie par la différence entre le niveau de bruit ambiant lorsque l'installation fonctionne et celui du bruit résiduel lorsque l'installation n'est pas en fonctionnement.

Les niveaux de bruit sont appréciés par le niveau de pression continu équivalent Leq.

L'émergence due aux bruits engendrés par l'installation reste inférieure aux valeurs fixées ci-dessus :

- en tous points de l'intérieur des habitations riveraines des tiers ou des locaux riverains habituellement occupés par des tiers, que les fenêtres soient ouvertes ou fermées ;
- le cas échéant, en tous points des abords immédiats (cour, jardin, terrasse, etc.) de ces mêmes locaux.

Les véhicules de transport, les matériels de manutention et les engins de chantier et autres matériels qui peuvent être utilisés à l'intérieur de l'installation sont conformes à la réglementation en vigueur (ils répondent aux dispositions de l'arrêté du 18 mars 2002 modifié, relatif aux émissions sonores dans l'environnement des matériels destinés à être utilisés à l'extérieur des bâtiments).

L'usage de tout appareil de communication par voie acoustique (sirènes, avertisseurs, haut-parleurs, etc.) gênant pour le voisinage est interdit, sauf si son emploi est exceptionnel et réservé à la prévention ou au signalement d'incidents graves ou d'accidents.

Titre 8. SURVEILLANCE DES ÉMISSIONS ET DE LEURS EFFETS

ARTICLE 30 : PROGRAMME D'AUTO SURVEILLANCE

Article 30.1 - Principe et objectifs du programme d'auto surveillance

Afin de maîtriser les émissions de ses installations et de suivre leurs effets sur l'environnement, l'exploitant définit et met en œuvre sous sa responsabilité un programme de surveillance de ses émissions et de leurs effets dit programme d'auto surveillance. L'exploitant adapte et actualise la nature et la fréquence de cette surveillance pour tenir compte des évolutions de ses installations, de leurs performances par rapport aux obligations réglementaires, et de leurs effets sur l'environnement.

L'exploitant décrit dans un document tenu à la disposition de l'inspection des installations classées les modalités de mesures et de mise en œuvre de son programme de surveillance, y compris les modalités de transmission à l'inspection des installations classées.

Les articles suivants définissent le contenu minimum de ce programme en terme de nature de mesure, de paramètres et de fréquence pour les différentes émissions et pour la surveillance des effets sur l'environnement, ainsi que de fréquence de transmission des données d'auto surveillance.

ARTICLE 31 : MODALITÉS D'EXERCICE ET CONTENU DE L'AUTO SURVEILLANCE

Article 31.1 - Auto surveillance de l'épandage

Cahier d'épandage

Un cahier d'épandage, conservé pendant une durée de dix ans, mis à la disposition de l'inspection des installations classées, doit être tenu à jour. Il comporte les informations suivantes :

- les quantités d'effluents ou de déchets épandus par unité culturale ;
- les dates d'épandage ;
- les parcelles réceptrices et leur surface ;
- les cultures pratiquées ;
- le contexte météorologique lors de chaque épandage ;
- l'ensemble des résultats d'analyses pratiquées sur les sols et sur les déchets ou effluents, avec les dates de prélèvements et de mesures et leur localisation ;

- l'identification des personnes physiques ou morales chargées des opérations d'épandage et des analyses ;
- la mesure annuelle du reliquat azoté en sortie d'hiver.

Le producteur de déchets ou d'effluents doit pouvoir justifier à tout moment de la localisation des déchets ou des effluents produits (entreposage, dépôt temporaire, transport ou épandage) en référence à leur période de production et aux analyses réalisées.

ARTICLE 32 : SUIVI, INTERPRÉTATION ET DIFFUSION DES RÉSULTATS

L'exploitant suit les résultats de mesures qu'il réalise. Il prend le cas échéant les actions correctives appropriées lorsque des résultats font présager des risques ou inconvénients pour l'environnement ou d'écart par rapport au respect des valeurs réglementaires relatives aux émissions de ses installations ou de leurs effets sur l'environnement.

Titre 9. CONDITIONS, VOIES ET DÉLAIS DE RECOURS

ARTICLE 33 :

Les conditions définies, ci-dessus, pourront être modifiées ou complétées si la protection des intérêts mentionnés aux articles L.211-1 et L.511-1 du code de l'environnement le nécessite.

ARTICLE 34 :

Le présent arrêté est soumis à un contentieux de pleine juridiction.

Il ne peut être déféré qu'au Tribunal administratif d'Amiens, 14 rue Lemerchier 80011 AMIENS CEDEX 1 :

- par les tiers, personnes physiques ou morales, les communes intéressées ou leurs groupements, en raison des inconvénients ou des dangers que le fonctionnement de l'installation présente pour les intérêts mentionnés à l'article L. 511-1, dans un délai d'un an à compter de la publication ou de l'affichage de ces décisions. Ce délai est, le cas échéant, prolongé de six mois à compter de la mise en activité de l'installation,

- par les demandeurs ou exploitants, dans un délai de deux mois à compter de la date à laquelle la décision leur a été notifiée. »

Les tiers qui n'ont acquis ou pris à bail des immeubles ou n'ont élevé des constructions dans le voisinage d'une installation classée que postérieurement à l'affichage ou à la publication de l'acte portant autorisation ou enregistrement de cette installation ou atténuant les prescriptions primitives ne sont pas recevables à déférer ledit arrêté à la juridiction administrative.

ARTICLE 35 :

Conformément aux dispositions de l'article R.512-39 du code de l'environnement, un extrait du présent arrêté mentionnant qu'une copie du texte intégral est déposée aux archives des mairies et mise à la disposition de toute personne intéressée, sera affiché en mairie de GERGNY pendant une durée minimum d'un mois.

Le maire de GERGNY fera connaître, par procès verbal adressé à la Direction départementale des territoires - Service de l'environnement - Unité gestion des installations classées, déchets - 50 boulevard de Lyon – 02011 LAON CEDEX, l'accomplissement de cette formalité.

Le même extrait sera affiché en permanence, de façon visible, sur le site de l'exploitation à la diligence du GAEC DE LA FERME DU MOULIN.

Une copie dudit arrêté sera également adressé aux communes de LA FLAMENGRIE, ETREAUPONT et LUZOIR

Un avis au public sera inséré par les soins de la préfecture et aux frais du GAEC DE LA FERME DU

MOULIN dans deux journaux diffusés dans tout le département.

ARTICLE 36 :

Le Secrétaire général de la préfecture de l'Aisne, la sous-préfète de l'arrondissement de VERVINS, le Directeur départemental des territoires, le Directeur Départemental de la Protection des Populations, l'inspecteur des installations classées pour la protection de l'environnement, le Directeur régional de l'environnement, de l'aménagement et du logement de Picardie, sont chargés chacun en ce qui le concerne, de l'exécution du présent arrêté dont une copie sera adressée au maire de GERGNY et au GAEC DE LA FERME DU MOULIN.

Fait à LAON, le 1 AVR. 2011

Pour le Préfet et par délégation
Le Secrétaire Général,

Jackie LEROUX-HEURTAUX

Figure : plan de localisation des installations (1/10 000ième)

Rayon d'affichage (1km)

Limites communales

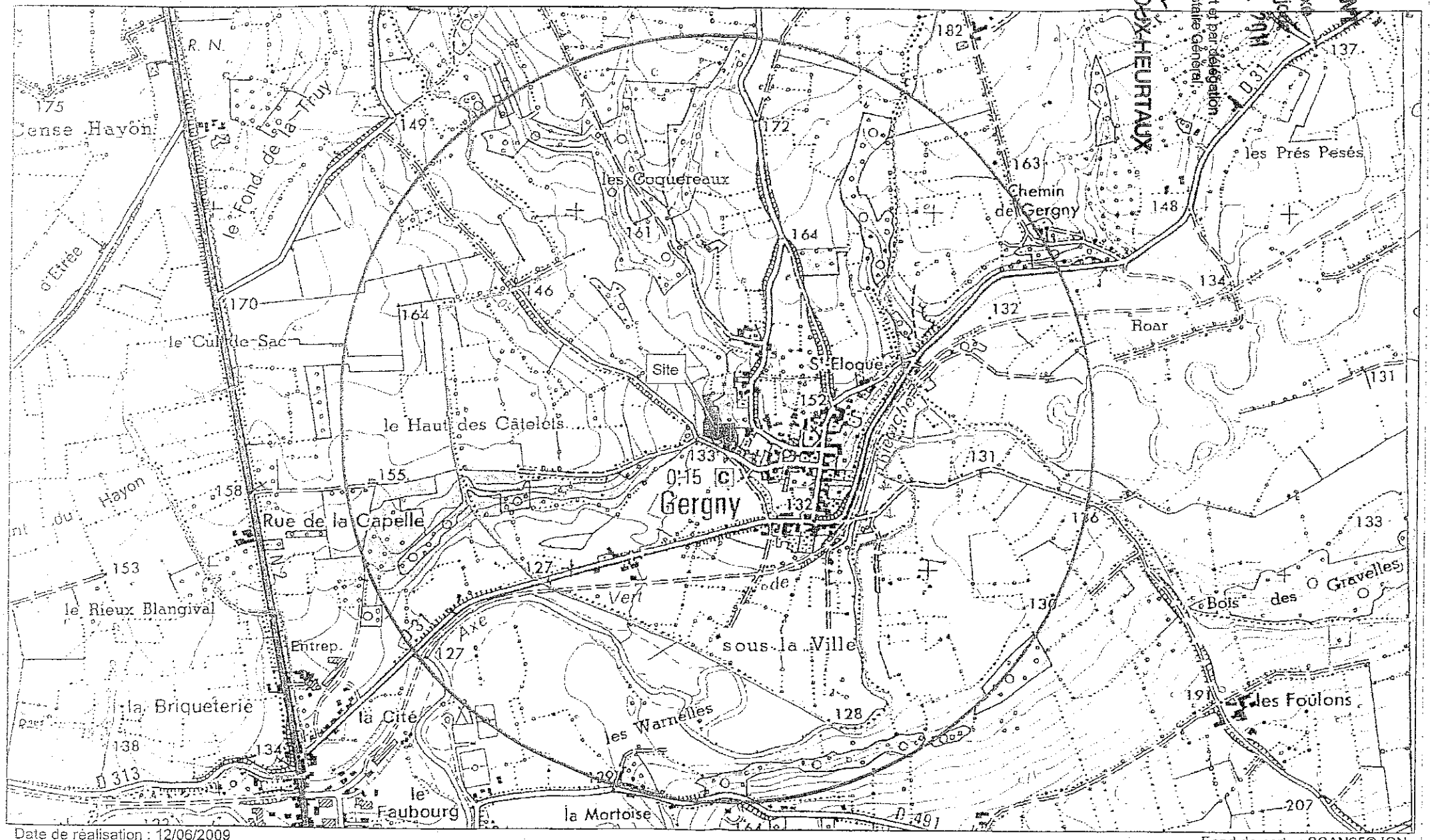

Date de réalisation : 12/06/2009

Fond de carte : SCAN25© IGN

ENVIRONNEMENT
Vu pour être annexé à mon arrêté de ce jour
Laon, le 1 AVR. 2011
Le Préfet
Pour le Préfet et par délégation
Le Secrétaire Général
Jackie LEROUX-HEURTAUX

EXTRAIT DU PLAN CADASTRAL INFORMATISÉ

Plan de situation du corps de ferme (1/2000e)

Limite de propriété
Projet
Installations existantes
Tiers
Borne incendie
Cours d'eau

EXTRAIT DU PLAN CADASTRAL

Département : AISNE

Commune : GERGNY

Section : AC

Échelle d'origine : 1/2000

Échelle d'édition : 1/2000

Date d'édition : 07/10/2008
(fuseau horaire de Paris)

Le plan visualisé sur cet extrait est géré par le centre des impôts foncier suivant :
HIRSON
2, rue Salvador Allende
02500 HIRSON
tél. 03 23 99 26 40 -fax 03 23 99 26 42
cdif.hirson@dgi.finances.gouv.fr

Cet extrait de plan vous est délivré par :

cadastre.gouv.fr

©2007 Ministère du budget, des comptes publics et de la fonction publique

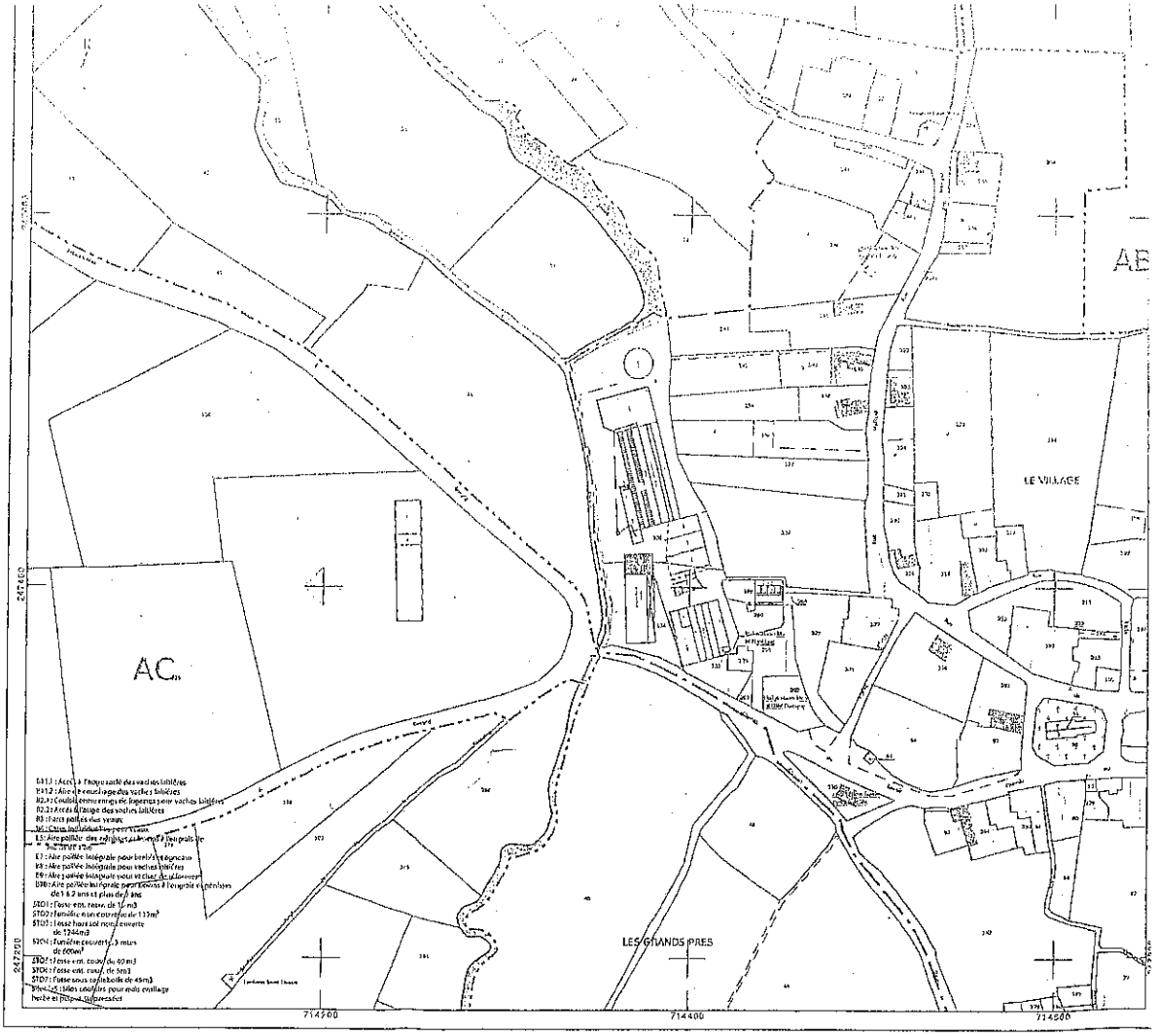

DIRECTION GÉNÉRALE DES IMPÔTS

EXTRAIT DU PLAN CADASTRAL INFORMATISÉ

Figure 3a : Plan des installations existantes (1/500e)

Département : AISNE

Commune : GERGNY

Section : AB

Échelle d'origine : 1/1000

Échelle d'édition : 1/500

Date d'édition : 07/10/2008
(fuseau horaire de Paris)

©2007 Ministère du budget, des comptes publics et de la fonction publique

B1 : Aire paillée intégrale pour bovins à l'engrais et génisses de 1 à 2 ans et génisses de plus de 2 ans
B2.1 : Couloir entre rangs de logettes pour vaches laitières
B2.2 : Accès à l'auge des vaches laitières
B3 : Parcs paillés des veaux
B4 : Cases individuelles pour veaux
B5.1 : Accès à l'auge des génisses et bovins à l'engrais de 2 ans
B5.2 : Aire paillée des génisses et bovins à l'engrais de 2 ans
B6 : Aire paillée intégrale pour Génisses et bovins à l'engrais de moins de 1 an
B7 : Aire paillée intégrale pour bœufs et agneaux

—— Eaux vertes, purins
Jus de silos

—— Eaux blanches

—— Eaux pluviales

STO1 : Fosse ent. couv. de 10 m3
STO2 : Fumière non couverte de 112m²
STO3 : Fosse hors sol non couverte de 1244m3
STO4 : Fumière couverte, 3 murs de 600m²
STO5 : Fosse ent. couv. de 40 m3
STO6 : Fosse ent. couv. de 5m3
STO7 : Fosse sous caillebotis de 45m3
Silo1-5 : Silos couloirs pour maïs ensilage herbe et pulpes surpressées

Bâtiments autres

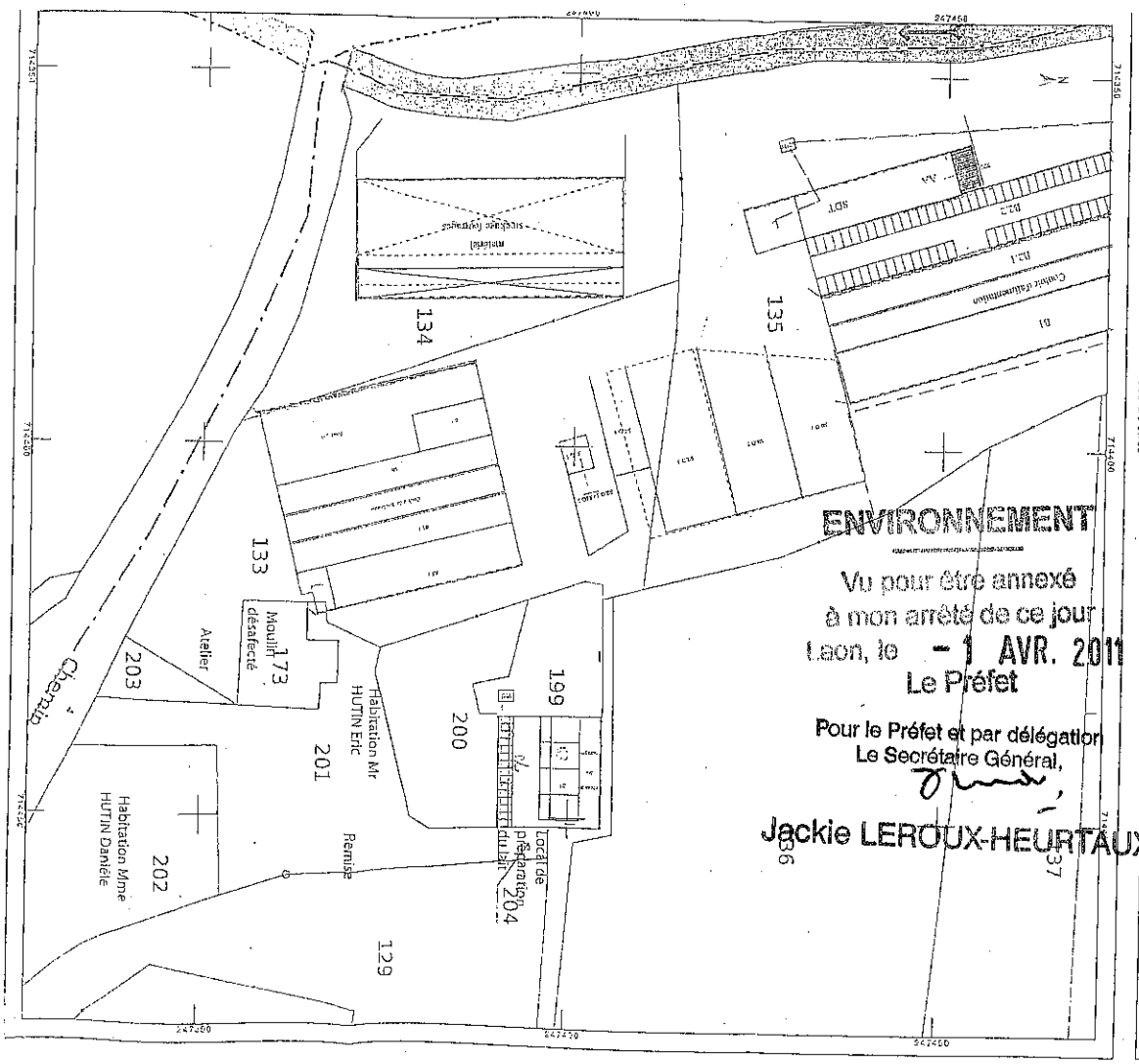

ENVIRONNEMENT

Vu pour être annexé
à mon arrêté de ce jour
Laon, le - 1 AVR. 2011
Le Préfet

Pour le Préfet et par délégation
Le Secrétaire Général,

Jackie LEROUX-HEURTAUX

EXTRAIT DU PLAN CADASTRAL INFORMATISÉ

Figure 3a : Plan des installations existantes (1/500e)

B1 : Aire paillée intégrale pour bovins à l'engrais et génisses de 1 à 2 ans et génisses de plus de 2 ans
B2.1 : Couloir entre rangs de logettes pour vaches laitières
B2.2 : Accès à l'auge des vaches laitières
B3 : Parcs paillés des veaux
B4 ; Cases individuelles pour veaux
B5.1 : Accès à l'auge des génisses et bovins à l'engrais de 2 ans
B5.2 : Aire paillée des génisses et bovins à l'engrais de 2 ans
B6 : Aire paillée intégrale pour Génisses et bovins à l'engrais de moins de 1 an
B7 : Aire paillée intégrale pour brebis et agneaux

STO1 : Fosse ent. couv. de 10 m3
STO2 : Fumiére non couverte de 112m²
STO3 : Fosse hors sol non couverte de 1244m3
STO4 : Fumiére couverte, 3 murs de 600m²
STO5 : Fosse ent. couv. de 40 m3
STO6 : Fosse ent. couv. de 5m3
STO7 : Fosse sous caillebotis de 45m3

Eaux vertes, purins — Bâtiments autres — Eaux blanches — Jus de silos — Eaux pluviales

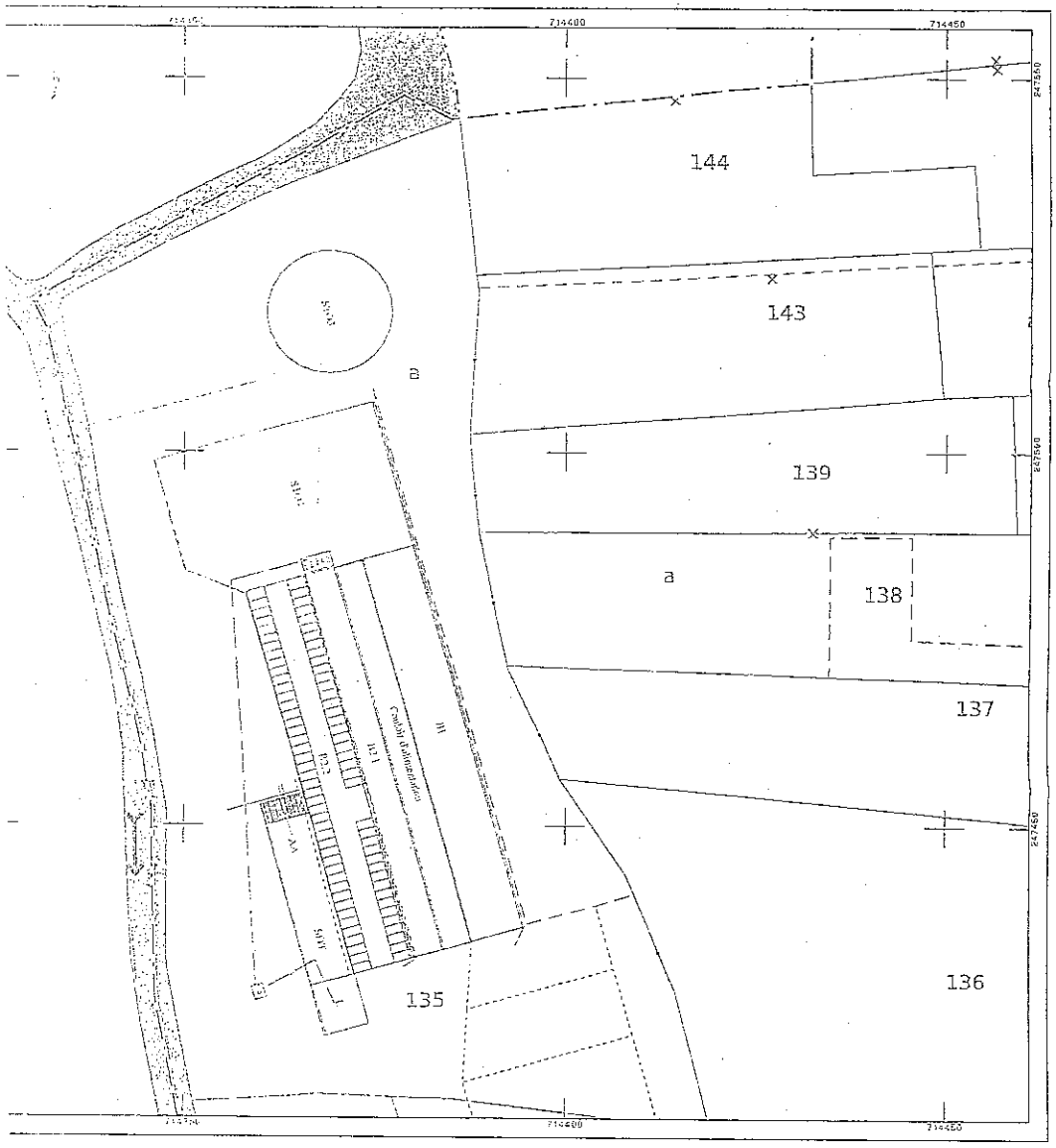

Département : AISNE

Commune : GERGNY

Section : AC

Échelle d'origine : 1/2000

Échelle d'édition : 1/500

Date d'édition : 07/10/2008 (fuseau horaire de Paris)

©2007 Ministère du budget, des comptes publics et de la fonction publique

DIRECTION GENERALE DES IMPOTS

EXTRAIT DU PLAN CADASTRAL INFORMATISÉ

Figure 3a : Plan des installations existantes

B8 : Aire paillée intégrale pour vaches laitières
B9 : Aire paillée intégrale pour vaches de réformes
B10 : Aire paillée intégrale pour bovins à l'engrais et génisses de 1 à 2 ans et plus de 2 ans

—— eaux pluviales

EXTRAIT DU PLAN CADASTRAL

Le plan visualisé sur cet extrait est géré par le centre des impôts foncier suivant :
HIRSON
2, rue Salvador Allende
02500 HIRSON
tél. 03 23 99 26 40 -fax 03 23 99 26 42
cdif.hirson@dgi.finances.gouv.fr

Cet extrait de plan vous est délivré par :

cadastre.gouv.fr

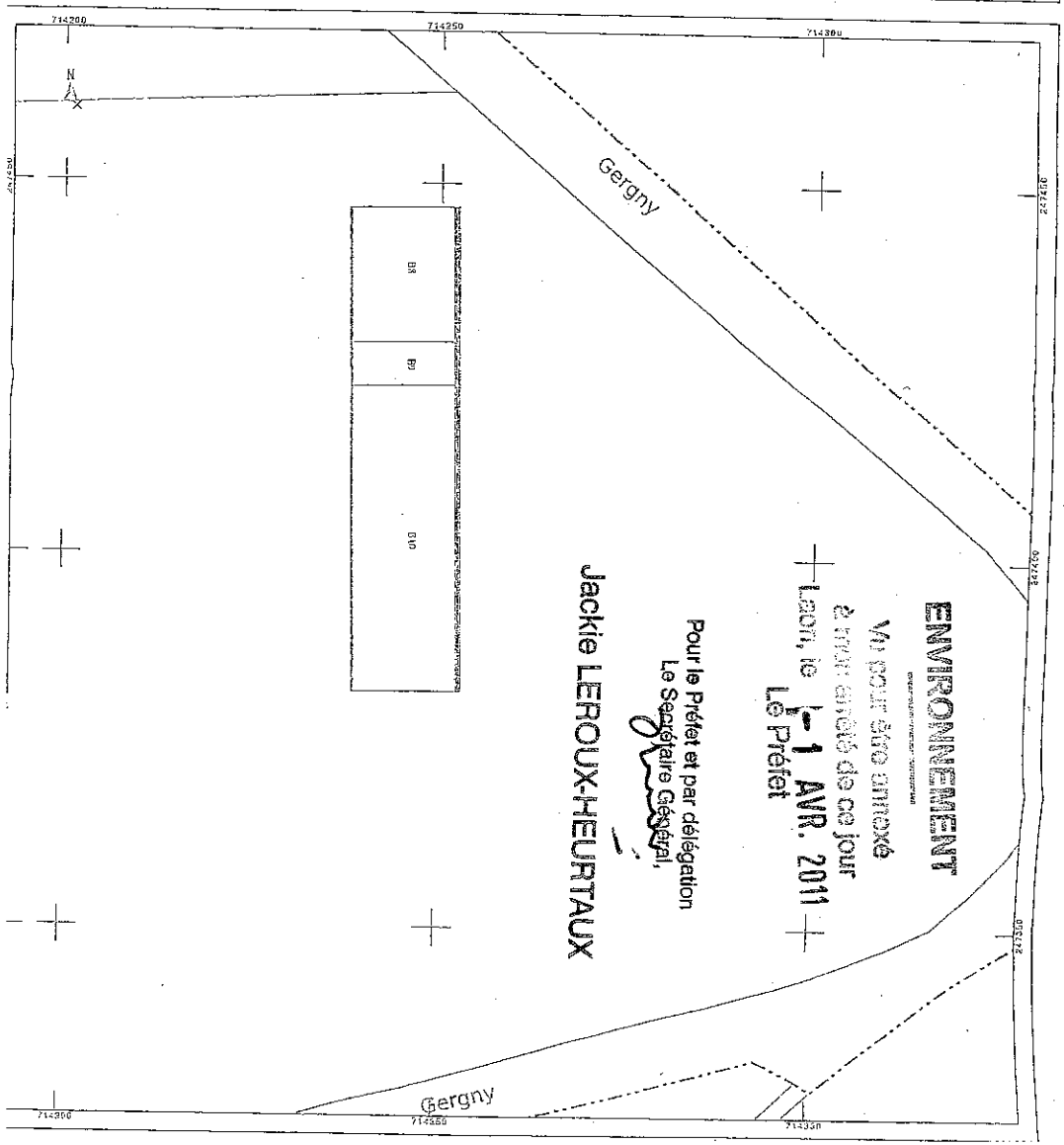

ENVIRONNEMENT
Vu pour être annexé
à mon arrêté de ce jour
Laon, le 1 AVR. 2011
Le Préfet

Pour le Préfet et par délégation
Le Secrétaire Général,

Jackie LEROUX-HEURTAUX

DIRECTION GENERALE DES IMPOTS

Figure 4a : Plan aprés projet (1/500e)

B11.1 : Accés à l'auge raclé des vaches laitiéres
B11.2 : Aire de couchage des vaches laitiéres
B2.1 : Couloir entre rangs de logettes pour vaches laitiéres
B2.2 : Accés à l'auge des vaches laitiéres
B3 : Parcs paillés des veaux
B4 ; Cases individuelles pour veaux
B5: Aire paillée des génisses et bovins à l'engrais de moins de 1 an
B7 : Aire paillée intégrale pour brebis et agneaux
B8 : Aire paillée intégrale pour vaches laitiéres
B9 : Aire paillée intégrale pour vaches de réformes
B10 : Aire paillée intégrale pour bovins à l'engrais et génisses de 1 à 2 ans et plus de 2 ans

STO1 : Fosse ent. couv. de 10 m3
STO2 : Fumiére non couverte de 112m²
STO3 : Fosse hors sol non couverte de 1244m3
STO4 : Fumiére couverte, 3 murs de 600m²
STO5 : Fosse ent. couv. de 40 m3
STO6 : Fosse ent. couv. de 5m3
STO7 : Fosse sous caillebotis de 45m3
Silos 1-5 : Silos couloirs pour maïs ensilage herbe et pulpes surpressées

Eaux vertes, purins — Batiments autres — Eaux blanches — Jus de silos — Eaux pluviales

Département : AISNE

Commune : GERGNY

Section : AB

Échelle d'origine : 1/1000

Échelle d'édition : 1/500

Date d'édition : 07/10/2008 (fuseau horaire de Paris)

©2007 Ministère du budget, des comptes publics et de la fonction publique

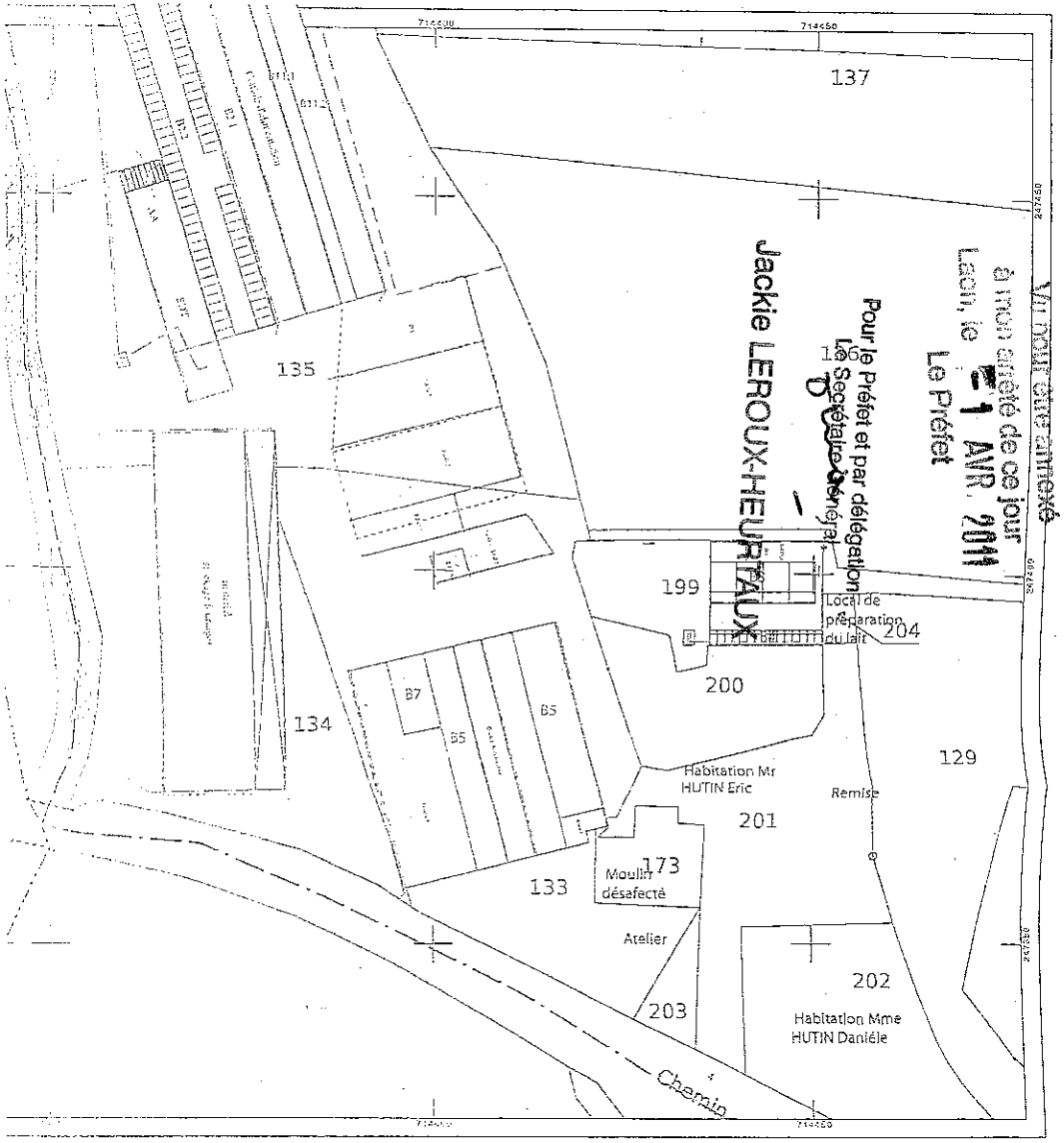

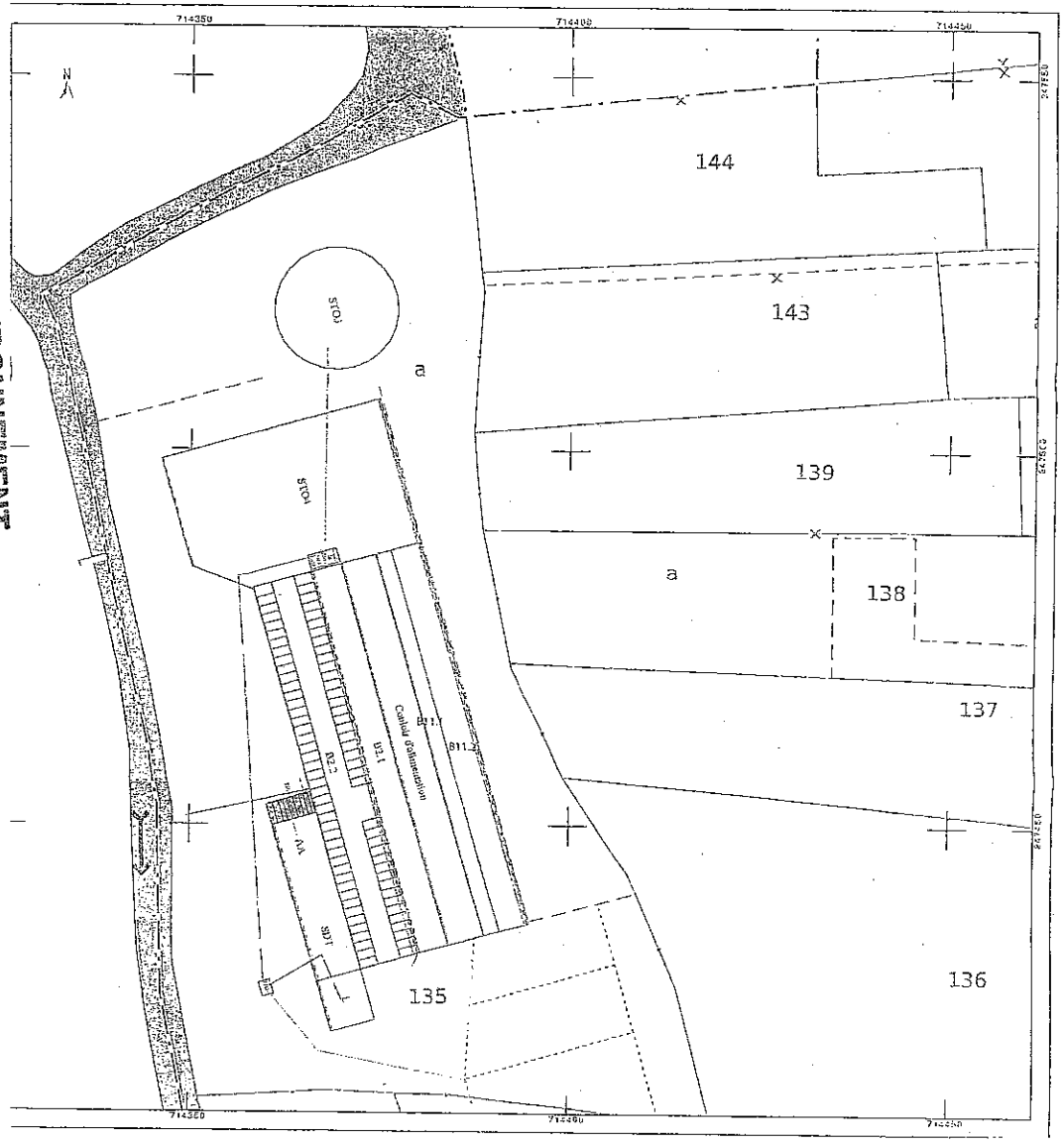

Tableau récapitulatif du parcellaire d'épandage

CHAMBRE D'AGRICULTURE de L'AISNE

Surface en propre : 181.87 ha

Commune	n° d'ilot	Surface totale			Surface d'épandage					
		terres labourables	prairies	surface totale	surface non épandable		motif d'exclusion		surface épandable	
					TL	P	TL	P	TL	P
GERGNY	2		3.93	3.93		0.85		pentes = 0.85		3 08
GERGNY	3		0.10	0.10						0.10
GERGNY	4		0.48	0.48		0.42		pentes = 0.42		0.06
GERGNY	6		7.84	7.84		0.63		PPE 10 = 0.63		7.21
GERGNY	7		0.11	0.11		0.03		PPE 10 = 0.03		0.08
GERGNY	8		0.40	0.40		0.27		PAH 100 = 0.22 PAH 50 = 0.02 PPE10 = 0.03		0.13
GERGNY	9		1.29	1.29		0.30		Pentes = 0.15 PPE 10 = 0.15		0.99
GERGNY	10		6.23	6.23						6.23
GERGNY	11		2.07	2.07						2.07
GERGNY	12		5.02	5.02		1.79		PAH 100 = 0.36 PAH 50 = 0.12 PPE 10 = 0.35		3.23
GERGNY	14		0.34	0.34		0.20		PAH 100 = 0.20		0.14
GERGNY	15		1.03	1.03		0.51		PAH 100 = 0.36 PAH 50 = 0.03 PPE 10 = 0.12		0.52
GERGNY	45		2.34	2.34		0.40		PPE 10 = 0.40		1.94
ETREAUPONT	17		2.25	2.25		1.34		PAH 100 = 0.84 PAH 50 = 0.08 PPE 10 = 0.42		0.91
ETREAUPONT	22		0.73	0.73						0.73
ETREAUPONT	23		0.59	0.59						0.59
ETREAUPONT	24		0.63	0.63						0.63
ETREAUPONT	40		8.62	8.62		2.40		PAH 100 = 0.13 PAH 50 = 0.02 Pentes = 2.25		6.22

Vu pour être annexé à notre arrêté de ce jour
Laon, le 21 AVR. 2011
Le Préfet
Pour le Préfet et par délégation
Le Secrétaire Général,
Jackie LEROUX-HEURTAUX

ENVIRONNEMENT

ETREAUPONT	41		0.15	0.15		0.02		PAH 100 = 0.02		0.13
ETREAUPONT	20		9.23	9.23		0.52		PAH 100 = 0.12 PPE 10 = 0.40		8.71
LA FLAMENGRIE	1		8.69	8.69		2.72		PAH 100 = 1.74 PAH 15 = 0.07 PAH 50 = 0.91		5.97
GERGNY	34	3.91		3.91					3.91	
GERGNY	36	3.36	15.02	18.38	0.98	14.35	PAH 100 = 0.82 PAH 50 = 0.16	PAH 100 = 1.09 PAH 15 = 0.01 PAH 50 = 0.34 Pentes = 12.77 PPE 10 = 0.14	2.38	0.67
GERGNY	37	0.95		0.95					0.95	
GERGNY	38	2.89		2.89	0.61		PAH 100 = 0.48 PAH 50 = 0.13		2.28	
GERGNY	39	3.47		3.47					3.47	
GERGNY	43		0.11	0.11						0.11
GERGNY	44		0.65	0.65						0.65
GERGNY	18		17.40	17.40		1.74		PAH 100 = 0.39 PAH 50 = 0.03 PPE 10 = 0.88		15.66
ETREAUPONT	25		4.17	4.17		0.88		Pentes = 0.88		3.29
ETREAUPONT	26		6.09	6.09						6.09
ETREAUPONT	27		9.20	9.20		0.74		PPE 10 = 0.74		8.46
ETREAUPONT	28		9.60	9.60		0.61		PAH 100 = 0.04 PPE 10 = 0.57		8.99
ETREAUPONT	29		2.05	2.05		0.43		PPE 10 = 0.43		1.62
ETREAUPONT	30	3.17	1.84	5.01	0.27	1.04	Pentes = 0.27	Pentes = 0.73 PPE 10 = 0.31	2.90	0.80
ETREAUPONT	31	2.66	1.33	3.99	0.45	1.17	PAH 100 = 0.45	PAH 100 = 0.73 PAH 15 = 0.04 PAH 50 = 0.40	2.21	0.16
ETREAUPONT	32	11.28		11.28	2.77		PAH 100 = 0.27 Pentes = 2.50		8.51	
ETREAUPONT	33	0.63		0.63					0.63	
GERGNY	46		4.66	4.66		1.15		PAH 100 = 075 PAH 15 = 0.02 PAH 50 = 0.38		3.51

ENVIRONNEMENT

Vu pour être annexé à l'arrêté de ce jour
Laon, le 1 AVR. 2011
Le Préfet

Pour le Préfet et par délégation
Le Secrétaire Général,

Jackie LEROUX-HEURTAUX

GERGNY	47		15.36	15.36		12.84		PAH 100 = 0 33 Pah 15 = 0 14 PAH 50 = 0 43 Pentes = 11.89 PPE 10 = 0 05		2 52
		32.32	149.55	181.87	5.08	47.35			27.24	102.20
		T.Labourables	Prairies	SAU	Non épandables TOTAL:	52.43			Epandables TOTAL:	129.44

Motifs d'exclusion :

PPE : Proximité Point d'Eau *PAH : Proximité d'Activité Humaine* *PPN : Périmètre de Protection de captage d'eau* *Pisc.: Pisciculture* *Pentes: >12%*

Tous les effluents produits sur l'exploitation devront être épandus sur les terres ci-dessus.

ENVIRONNEMENT

Vu pour être annexé
à mon arrêté de ce jour
Laon, le - 1 AVR. 2011
Le Préfet

Pour le Préfet et par délégation
Le Secrétaire Général

Jackie LEROUX-HEURTAUX

ENVIRONNEMENT

Vu pour être annexé
à mon arrêté de ce jour
Laon, le - 1 AVR. 2011
Le Préfet

Pour le Préfet et par délégation
Le Secrétaire Général,

Jackie LEROUX-HEURTAUX

Limite d'îlot

Occupation du sol :

Prairies

Terres labourables

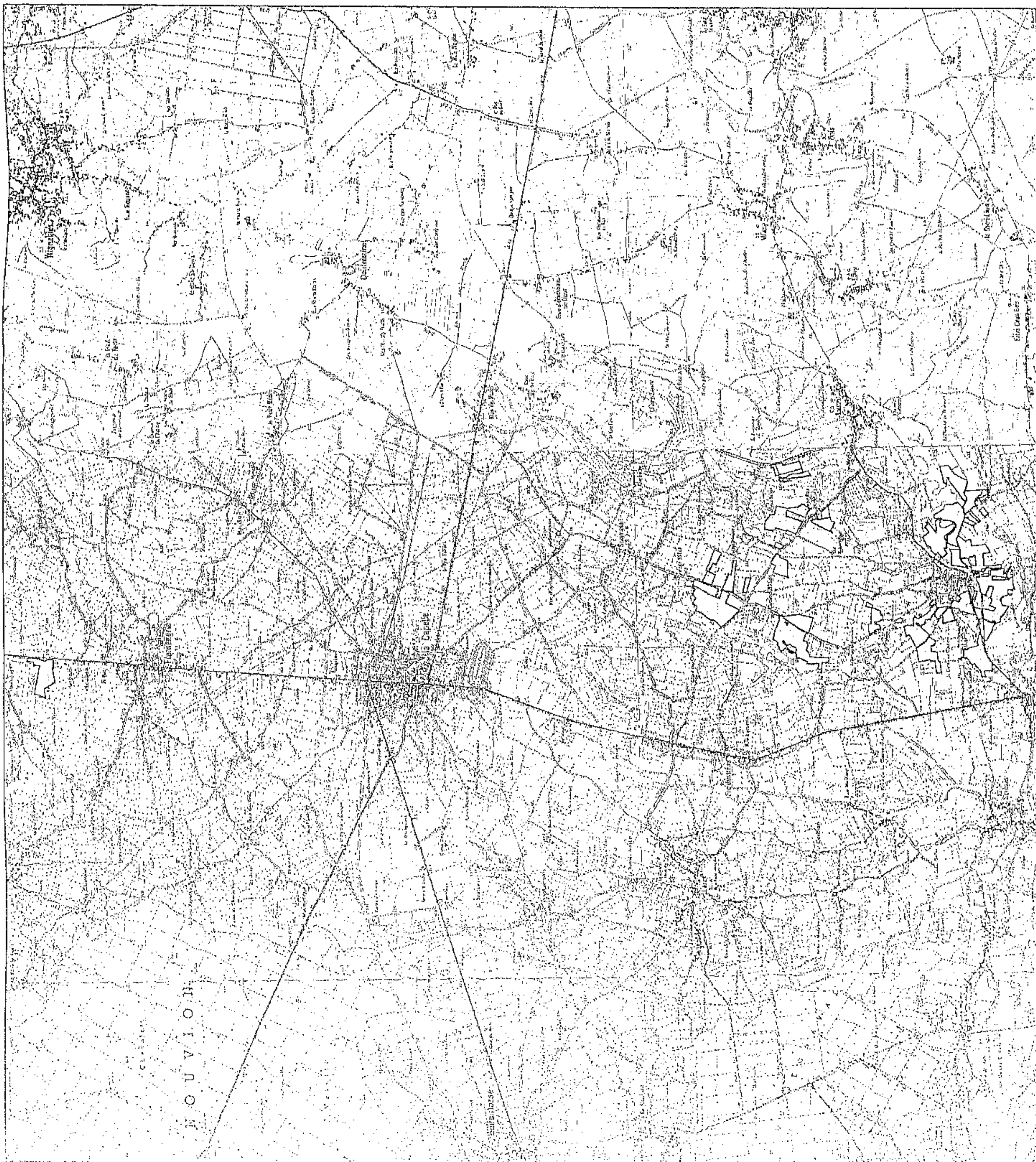

Figure : plan parcellaire global (1/50 000ième)

Fond de carte : SCAN25© IGN

Date de réalisation : 12/06/2009

Figure: Carte du Réseau Hydrographique (1/10 000)

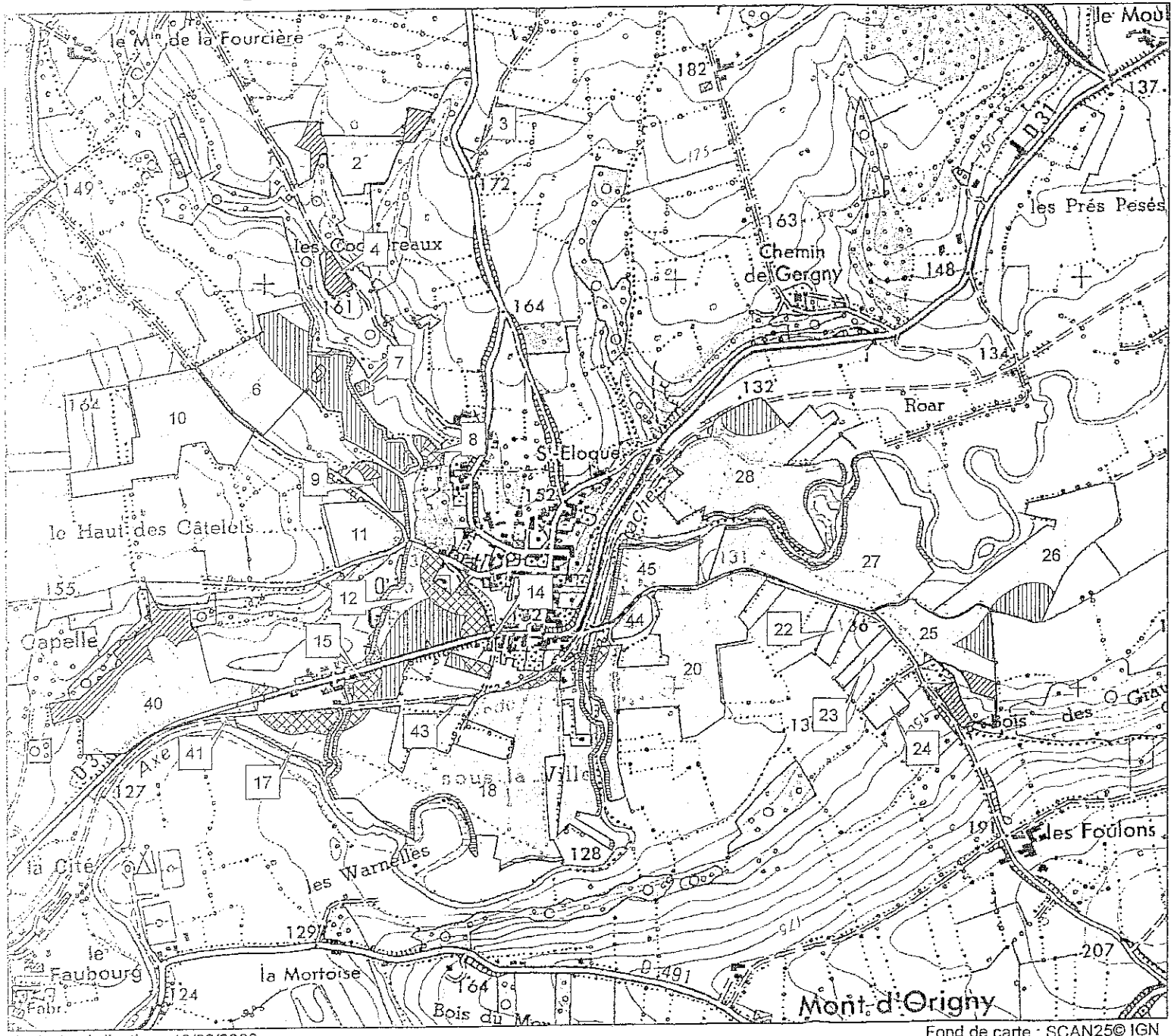

Date de réalisation : 12/06/2009

Fond de carte : SCAN25© IGN

Jackie LEROUX-HEURTAUX

Pour le Préfet et par délégation
Le Secrétaire Général

ENVIRONNEMENT
Vu pour être annexé
à mon arrêté de ce jour
Laon, le 1 AVR. 2009
Le Préfet

Figure : carte d'aptitude à l'épandage (1/25 000)

Corps de ferme

Tiers

Limite d'îlot

Occupation du sol :

Prairies

Terres labourables

Aptitude nulle :

Proximité Point d'Eau à 10 m

Fortes Pentes (>12%)

Proximité Activité Humaine à 100 m

Proximité Activité Humaine à 50 m

Proximité Activité Humaine à 15 m

Aptitude moyenne :

Date de réalisation : 12/06/2009

Fond de carte : SCAN25© IGN

Jacqueline LEROUX-HEURTAUX

Pour le Préfet et par délégation
Le Secrétaire Général

ENVIRONNEMENT
Vu pour être annexé
à mon arrêté de ce jour
Laon, le 21 AVR. 2011
Le Préfet

Figure : carte d'aptitude à l'épandage (1/25 000)

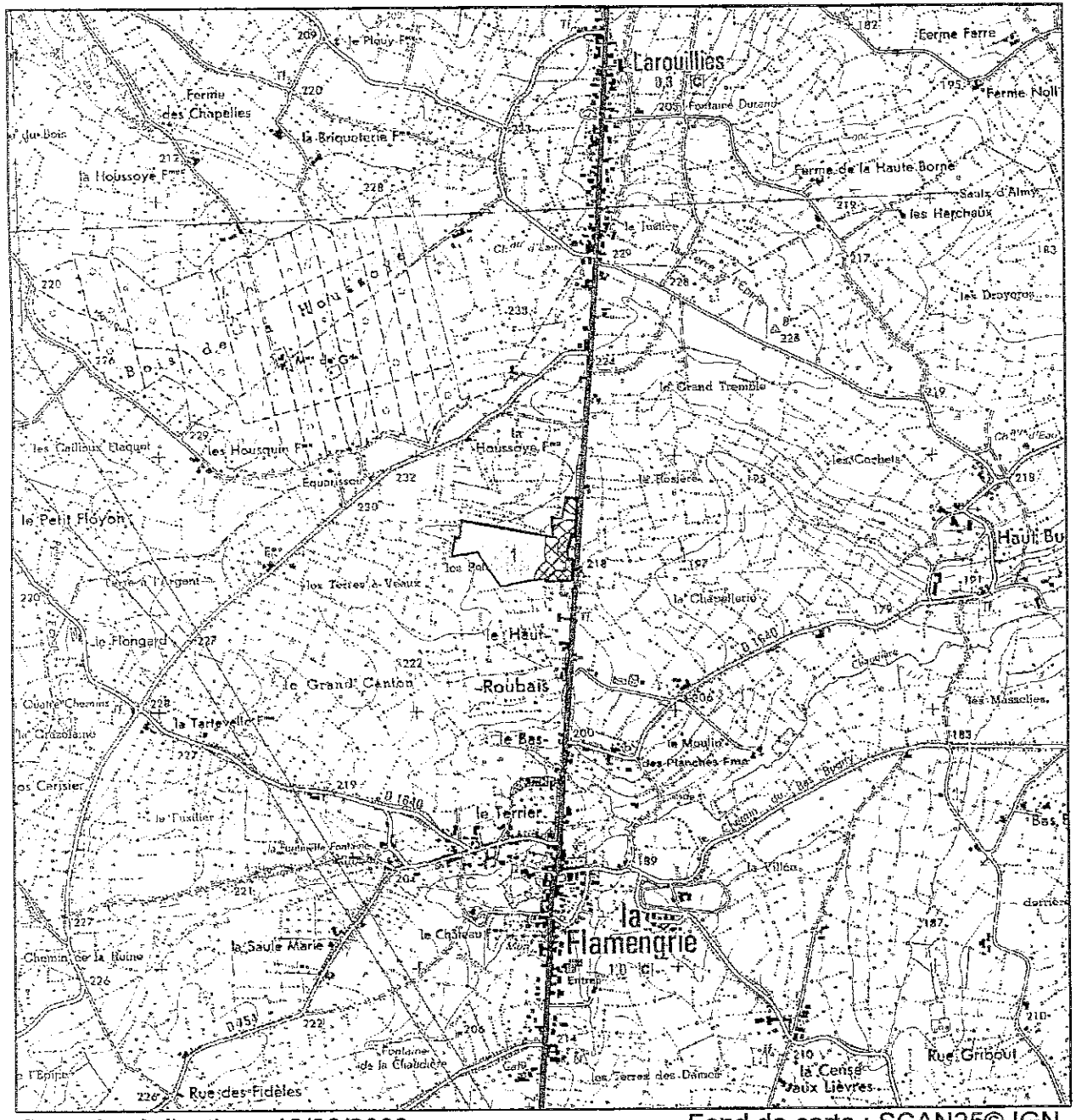

Date de réalisation : 12/06/2009

Fond de carte : SCAN25© IGN

Tiers

Limite d'ilot

Occupation du sol :

Prairies

Aptitude nulle :

Proximité Activité Humaine à 100 m

Proximité Activité Humaine à 50 m

Proximité Activité Humaine à 15 m

Pour le Préfet et par délégation
Le Secrétaire Général

Jackie LEROUX-HEURTAUX

ENVIRONNEMENT
Vu pour être annexé
à mon arrêté de ce jour
Laon, le 11 AVR. 2011
Le Préfet