

Mise à jour du classement sonore des infrastructures routières du département de l' Aisne

ANNEXE 1

Version Juin 2016

Vu pour être annexé
à l'arrêté du 11 AOUT 2016

Pour le Préfet et par délégation
Le Secrétaire Général



Perrine BARRÉ

Pages

Chapitre 1 : Objet de l'étude	4
Chapitre 2 : Méthodologie 2-1 Grandes étapes de la démarche 2-2 Les hypothèses de base retenues pour le classement 2-3 Les calculs	6 7 8
Chapitre 3 : Résultats 3-1 Résultats cartographiques 3-2 Liste des tronçons classés	9 95

Sommaire

- Le préfet de département recense et classe les infrastructures de transport terrestre en fonction de leurs caractéristiques sonores et du trafic.

A partir de ce classement, sont déterminés, après consultation des communes :

- les secteurs affectés par le bruit,
- les niveaux de nuisances sonores à prendre en compte pour la construction de bâtiments;
- les prescriptions techniques de nature à les réduire.

Il a donc vocation à assurer une information systématique des constructeurs grâce à son report dans les documents d'urbanisme opposables (P.L.U.i; P.L.U, POS, un plan d'aménagement de zone ou un plan de sauvegarde et mis en valeur opposable).

Le pétitionnaire disposera ainsi des données techniques pour déterminer l'isolement acoustique nécessaire pour protéger la construction du bruit. Cette information permet la mise en application des dispositions de la loi relative à la lutte contre le bruit en matière de prévention des nuisances sonores dues aux infrastructures de transports terrestres.

- Le classement des voies du département de l'Aisne a fait l'objet d'un arrêté préfectoral en date du 12 décembre 2003.
- Aujourd'hui, les hypothèses ayant servi au classement de 2003 ont légèrement évolué (trafics, vitesses, ...) et certaines voies ont changé d'appellation (transfert de routes nationales en routes départementales, mais aussi de voies communales en routes départementales ou inversement) rendant de ce fait leur classement initial obsolète.
- Il est donc nécessaire d'actualiser le classement des infrastructures, conformément à l'article L571.10 du code de l'environnement précisé par :
 - les articles [R571.32 à R571.43](#) du code de l'environnement relatif au classement des infrastructures de transports terrestres et modifiant le code de l'urbanisme et le code de la construction et de l'habitation.
 - [l'arrêté du 30 mai 1996](#) modifié par [l'arrêté du 23 juillet 2013](#) relatif aux modalités de classement des infrastructures de transports terrestres et de l'isolement acoustique des bâtiments d'habitation dans les secteurs affectés par le bruit.

Objet de l'étude

Les principes dictés par ces textes réglementaires concernent l'urbanisme et la construction :

- Le classement des voies est réalisé directement à partir des niveaux sonores émis par l'infrastructure, aussi bien de diurnes (6h/22h) que nocturnes (22h/6h) ;
- Les voies bruyantes sont classées suivant 5 catégories, ce qui permet une bonne appréhension des isolements requis ;
- Les projets de voies nouvelles ou de modifications de voies existantes doivent également être classés ;

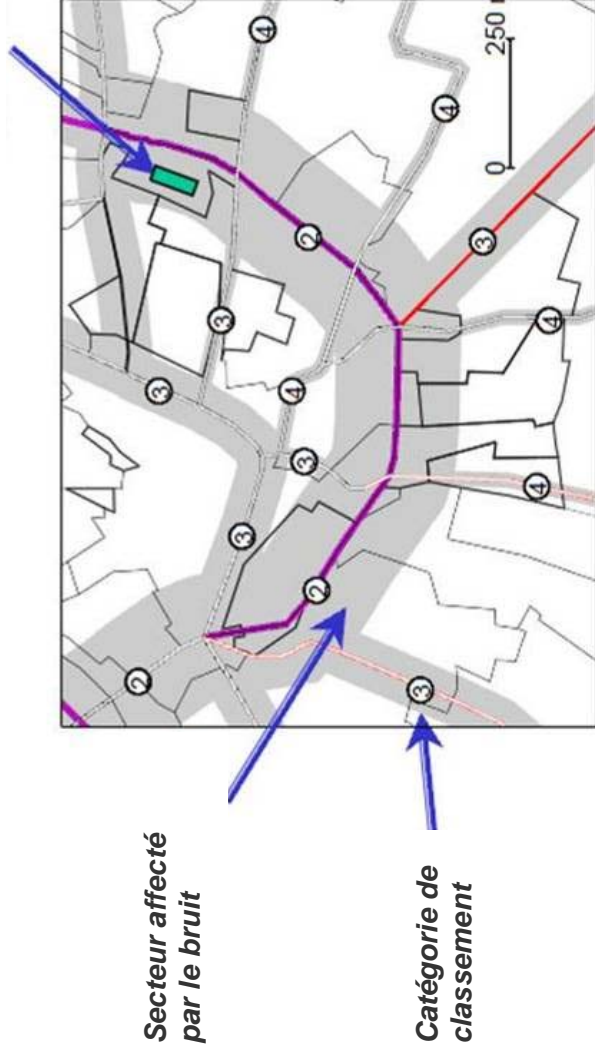
Catégorie de classement de l'infrastructure	Niveau sonore de référence LAeq(6h-22h) en dB (A)	Niveau sonore de référence LAeq(22h-6h) en dB(A)	Largeur maximale des secteurs affectés par le bruit de part et d'autre de l'infrastructure
1	$L > 81$	$L > 76$	$d = 300$ m
2	$76 < L \leq 81$	$71 < L \leq 76$	$d = 250$ m
3	$70 < L \leq 76$	$65 < L \leq 71$	$d = 100$ m
4	$65 < L \leq 70$	$60 < L \leq 65$	$d = 30$ m
5	$60 < L \leq 65$	$55 < L \leq 60$	$d = 10$ m

Nota : Le niveau sonore de référence est évalué en un point de référence situé à une hauteur de 5 mètres et à une distance de 10 mètres de l'infrastructure pour les tissus ouverts, ou à 2 mètres en avant de la façade pour les « rues en U ».

- Le report dans les documents d'Urbanisme (PLU; PLUi) de la catégorie de classement des infrastructures et des secteurs de nuisance associés constitue une obligation ;

- Les constructeurs et les acquéreurs sont informés de l'existence d'un classement et de secteurs de nuisances par le report de ces données dans les plans locaux d'urbanisme et leur évocation dans les certificats d'urbanisme ;
- Il appartient au constructeur du bâtiment de calculer l'isolement requis.

Construction nouvelle
Règle de construction :
isolement de façade



Exemple d'une carte de classement sonore

Méthodologie

2.1 - Grandes étapes de la démarche

Cette démarche est basée sur un recueil et une exploitation progressive des données "utiles" de façon à actualiser le classement du bruit des voies routières du département de l'Aisne.

Les principales étapes de la démarche sont :

- le recensement et l'identification des voies à classer : voies routières existantes, voies en projet ou voies en emplacements réservés. [Les routes classées sont celles écoulant un trafic moyen journalier annuel (TMJA) supérieur à 5000 véhicules. Le trafic à prendre en compte étant le trafic existant ou, pour les projets, le trafic prévu à l'étude d'impact];
- le recueil auprès des gestionnaires et l'exploitation des données disponibles dont les bases de données extraites de la cartographie du bruit (revêtement de chaussée, pente, vitesse, pourcentage de poids lourds, débit, etc.);
- la recherche des hypothèses et l'estimation des données manquantes à partir, soit des études réalisées par notre bureau d'études, soit de comptages supplémentaires;
- l'évaluation des trafics à un horizon de 20 ans;
- le calcul des niveaux sonores;
- le calcul de la catégorie de l'infrastructure et la largeur du secteur affecté par le bruit par application de l'article 5 de l'arrêté du 23 juillet 2013;

Infrastructures routières et lignes ferroviaires à grande vitesse

NIVEAU SONORE DE RÉFÉRENCE L_{max} (6 heures-22 heures) en dB(A)	NIVEAU SONORE DE RÉFÉRENCE L_{max} (22 heures-6 heures) en dB(A)	CATÉGORIE de l'infrastructure	LARGEUR MAXIMALE DES SECTEURS affectés par le bruit de part et d'autre de l'infrastructure (1)
$L > 81$	$L > 76$	1	$d = 300 \text{ m}$
$76 < L \leq 81$	$71 < L \leq 76$	2	$d = 250 \text{ m}$
$70 < L \leq 76$	$65 < L \leq 71$	3	$d = 100 \text{ m}$
$65 < L \leq 70$	$60 < L \leq 65$	4	$d = 30 \text{ m}$
$60 < L \leq 65$	$55 < L \leq 60$	5	$d = 10 \text{ m}$

(1) Cette largeur correspond à la distance définie à l'article 2, comptée de part et d'autre de l'infrastructure.

- la validation du classement par le comité technique.

2.2 - Les hypothèses de base retenues pour le classement



- L'horizon de classement est fixé à une vingtaine d'années, soit 2035 dans le cas présent.
- Le présent projet de classement a donc été établi sur la base des informations fournies par les gestionnaires à la suite d'une enquête réalisée en 2014 :
 - autoroutes : données de la SANEF (2013)
 - routes Nationales : données DIR Nord (données 2013)
 - routes Départementales : données CG Aisne (2009 à 2014)
 - voies Communales : Saint-Quentin (2013); Château-Thierry (2008); Laon (2008 à 2014); Soissons (2013)

- Hypothèse de croissance du trafic :

Le TMJA 2035 a été estimé en appliquant les taux de progression suivants définis en concertation avec les gestionnaires des voies concernées :

- 1 % par an pour les autoroutes (taux national);
- 1 à 2 % par an pour les routes nationales (données DIR);
- 1% par an pour les routes départementales structurantes (donnée CD);
- 0,5% par an pour les voies communales (taux national).

- La vitesse prise en compte est la vitesse maximale autorisée (réglementaire) figurant sur les panneaux de signalisation.
- Les caractéristiques géométriques des tronçons prises en compte sont : le revêtement, la rampe, le nombre de voies, la largeur de la plate-forme, le tissu (tissu ouvert ou rue en U), l'écoulement, etc. Ces données résultent des enquêtes terrain au lancement de l'étude.
Seule la validation des rues en U a été calculée en bureau à partir de photos aériennes afin de vérifier que les trois critères, définis dans la norme NF S 31-130, soient respectés.
Le revêtement considéré est un revêtement classique de type R3 (guide SETRA).

Rue en U	Tissu ouvert
 rue en U	 rue en tissu ouvert
voies urbaines bordées de bâtiments disposés de part et d'autre de façon quasi-continue et d'une certaine hauteur	routes en zones non bâties ou bordées de bâtiments d'un seul côté ou en zones pavillonnaires non continues

Département	Type de réseau			Communal
	Autoroute	National	Départemental	
Aisne	Taux	1%	1% mis à part la RN31 où le taux est de 2% de Montigny-Lengrain à Soissons	0,5%
	Provenance taux	taux national	analyse des TMJA des 6 dernières années fournis par la DIR	taux national
	Provenance trafics	SANEF	DIR	Communes et Cartes de Bruit

2.3 - Les calculs

Les infrastructures concernées par la présente étude, sont classées sur la base de leurs niveaux sonores calculés au point de référence.

L'outil utilisé pour le classement des infrastructures est le logiciel **MapBruit V3**, élaboré par le CEREMA (Centre d'études et d'expertise sur les risques, l'environnement, la mobilité et l'aménagement (ex-CERTU)). Il est conforme à la norme NF S 31-130 intégrant les paramètres de la Nouvelle méthode de prévision du bruit (NMPB) – routes – 2008.

Résultats

3-1 – Résultats cartographiques

La planche PL1 cartographie l'ensemble des voies classées du département de l'Aisne.

Un tableau de synthèse (pages 11 à 16) présente, pour chaque commune, la référence des planches cartographiques concernées, les numéros de pages correspondantes, ainsi que les numéros de pages des tableaux détaillés.

Chaque voie supportant plus de 5000 véh/jour TMJA (2035) est découpée en tronçons acoustiquement homogènes^(*), portions de voie dont les paramètres intervenant dans le calcul de l'émission sonore de la voie sont identiques (type de voie, trafic, pourcentage de poids lourds, vitesse, largeur de voie, pente, ...).

Sont portés sur les planches cartographiques (PL2 page 17 à PL79 page 94) les tronçons de voies classées, la couleur du tronçon correspondant à la catégorie de classement de l'infrastructure concernée.

Les résultats du classement sont détaillés dans les tableaux présentés en section suivante (paragraphe 3-2 - liste des tronçons classés), tri par commune des pages 95 à 172, et tri par gestionnaire des pages 173 à 184.

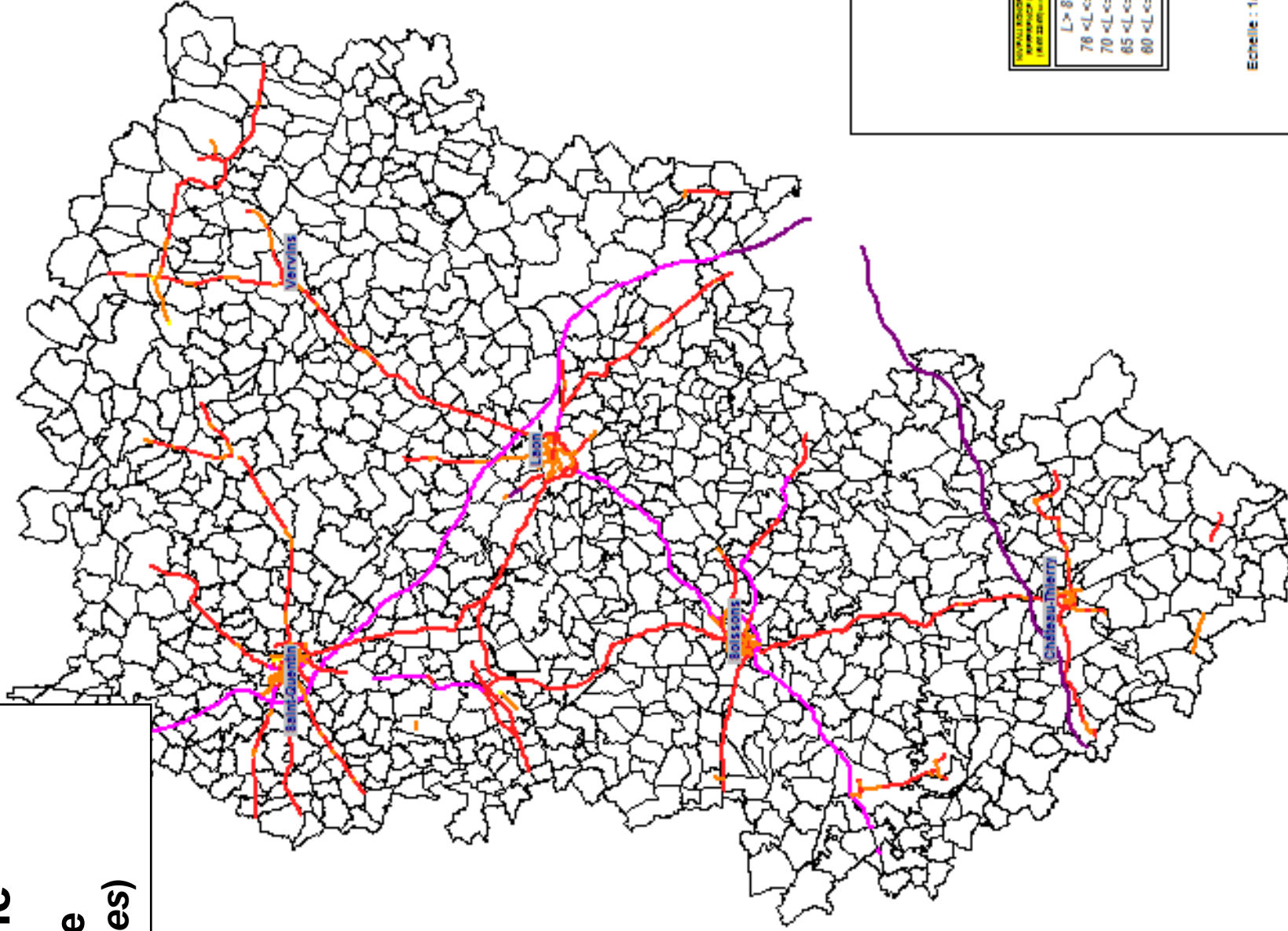
Les informations listées sont explicitées ci-dessous.

<i>En-tête tableau</i>	<i>Explicatif</i>
Type de voie	Départementale, nationale, communale, autoroute
Nom rue	Nom de la voie concernée (Ex/ D1044, N2, A4, rue Belleu)
Débutant	Délimitation du tronçon (origine)
Finissant	Délimitation du tronçon (fin)
Linéaire (en m)	Linéaire total du tronçon ; il peut s'étendre sur plusieurs communes
Catégorie bruit	Catégorie de classement de l'infrastructure (1 à 5) (1 pour la plus bruyante à 5 pour la moins bruyante)
Largeur secteur affecté par le bruit	Largeur maximale des secteurs affectés par le bruit de part et d'autre de l'infrastructure (de 300 mètres pour la catégorie 1, à 10 mètres pour la catégorie 5)
Evolution	Cette information consigne par oui ou par non s'il y a eu une évolution par rapport au dernier classement sonore
Nom section Mapbruit	Nom de la section correspondante sur le logiciel Mapbruit V3
Référence planche	Référence de la planche cartographique (référéncée PL2 à PL79)

^(*) Un tronçon acoustiquement homogène est indépendant des limites administratives, et peut traverser plusieurs communes.

Classement sonore des infrastructures de transports terrestres de l'Aisne
Carte départementale (toutes voiries confondues)

PL 1



PREFECTURE DE L' AISNE
 Direction Départementale des Territoires
 Classement sonore des infrastructures de transports terrestres (2015)

LEGENDE

NOYAU SONORE DE LA VOIE (en dB(A) L _{eq})	CATÉGORIE DE VOIES (en fonction de la vitesse limite autorisée)	TYPE DE VOIE (en fonction de la vitesse limite autorisée)	RAYON D'IMPACT (en mètres)
L > 81	1	Voies à sens unique	d = 300 m
78 <L <= 81	2	Voies à double sens	d = 250 m
70 <L <= 78	3	Voies à double sens	d = 100 m
65 <L <= 70	4	Voies à double sens	d = 30 m
60 <L <= 65	5	Voies à double sens	d = 10 m

--- Limites de communes
 AAAA_XX Région française

Echelle : 1/25 000
 Auteur: Acouplus 2013

Type voie	Référence planche	Numéro de page carte	Numéro de page Tableau
Abbécourt	8	23	95
Acy	38	53	95
Agulcourt	77	92	95
Alaincourt	24	39	96
Allemant	37	52	96
Ambleny	10	25	96
Amifontaine	63; 64	78 - 79	96
Andelain	35	50	96
Anguilcourt-le-Sart	23	38	97
Any-Martin-Rieux	76	91	97
Armentières-sur-Ourcq	42	57	97
Arrancy	61	76	97
Assis-sur-Serre	54	69	98
Athies-sous-Laon	60	75	98
Attilly	5	20	98
Aubenton	76	91	98
Aubigny-aux-Kaisnes	6	21	99
Aubigny-en-Laonnois	61	76	99
Audigny	56	71	99
Augy	49	64	99
Aulnois-sous-Laon	59	74	99
Autreville	9	24	100
Azy-sur-Marne	45	60	100
Barenton-Bugny	59	74	100
Barenton-sur-Serre	66	81	100
Bazoches-sur-Vesles	50	65	101
Beautor	22; 35	37 - 50	101
Beauvois-en-Vermandois	5	20	101
Bellenglise	3	18	101
Belleu	17	32	102
Berry-au-Bac	77	92	102
Bertaucourt-Epourdon	35	50	102
Berzy-le-Sec	39	54	102
Besny-et-Loizy	53	68	103
Beuvarde	47	62	103
Bézu-le-Guéry	14	29	103
Bézu-Saint-Germain	44	59	103
Billy-sur-Aisne	17; 38	32 - 53	104
Blesmes	45	60	104
Bouresches	44	59	104
Braine	49	64	105
Brasles	45	60	105
Breny	42	57	105
Brissay-Choigny	23; 24	38 - 39	105
Brissy-Hamégicourt	24	39	106
Bruyères-et-Montbérault	51	66	106
Bucilly	74	89	106
Bucy-le-Long	38	53	106

Type voie	Référence planche	Numéro de page carte	Numéro de page Tableau
Buironfosse	71	86	107
Buzancy	39	54	107
Caulaincourt	4; 5	19 - 20	107
Cerizy	25	40	108
Chambry	59; 60	74 - 75	108
Champs	9; 21	24 - 36	108
Charmes	35	50	108
Château-Thierry	44; 45	59 - 60	109
Chaudun	15	30	110
Chauny	8	23	110
Chavignon	37	52	110
Chéry-lès-Pouilly	54; 59	69 - 74	110
Chierry	45	60	111
Chivy-lès-Étouvelles	51	66	111
Ciry-Salsogne	38; 49	53 - 64	111
Clairfontaine	71; 73	86 - 88	111
Condé-sur-Aisne	38	53	112
Condé-sur-Suippe	77	92	112
Condren	22	37	112
Corbeny	63	78	112
Coucy-le-Château-Auffrique	21	36	113
Coucy-lès-Eppes	60; 65	75 - 80	113
Coupru	14	29	113
Courbes	34	49	113
Courcelles-sur-Vesle	49	64	114
Courmelles	39	54	114
Courmont	48	63	114
Couvelles	49	64	115
Couvron-et-Aumencourt	54	69	115
Coyolles	11	26	115
Crécy-au-Mont	20	35	115
Crécy-sur-Serre	55	70	116
Crépy	36; 53	51 - 68	116
Crézancy	46	61	116
Croix-Fonsomme	31	46	116
Crouy	19	34	117
Cuffies	19	34	117
Dallon	28	43	117
Douchy	6	21	118
Éparcy	74	89	118
Épaux-Bézu	43; 44	58 - 59	118
Épieds	47	62	118
Eppes	60	75	119
Essigny-le-Grand	25	40	119
Essômes-sur-Marne	44; 45	59 - 60	119
Étampes-sur-Marne	45	60	120

Type voie	Référence planche	Numéro de page carte	Numéro de page Tableau
Étouvelles	51	66	120
Étréaupont	70	85	120
Étreillers	5	20	121
Étrépilly	44	59	121
Fayet	28; 29	43 - 44	121
Festieux	61	76	122
Flavigny-le-Grand-et-Beaurain	57	72	122
Flavy-le-Martel	7	22	122
Fleury	12	27	122
Fluquières	6	21	123
Fontaine-lès-Clercs	6	21	123
Fontaine-lès-Vervins	69	84	123
Fontaine-Uterte	31	46	124
Fontenoy	10	25	124
Fossoy	45; 46	60 - 61	124
Fourdrain	36	51	124
Francilly-Selency	28	42	125
Fresnes-en-Tardenois	48	63	125
Fresnoy-le-Grand	31	46	125
Fressancourt	35; 36	50 - 51	125
Frères-Failloüël	7	22	126
Froidestrées	71	86	126
Froidmont-Cohartille	59	81	126
Gauchy	25; 26; 27	40 - 41 - 42	127
Gercy	68; 69	83 - 84	127
Gibercourt	7	22	127
Gland	45	60	127
Grand-Rozoy	40; 41	55 - 56	128
Gricourt	29	44	128
Grisolles	43	58	128
Grugies	25	40	128
Guignicourt	77	92	129
Guise	56; 57	71 - 72	129
Hargicourt	2; 3	17 - 18	130
Harly	26	41	130
Hartennes-et-Taux	40	55	130
Hirson	73; 74; 75	88 - 89 - 90	131
Holhon	29	44	131
Homblières	26; 33	41 - 48	131
Juvincourt-et-Damary	63; 77	78 - 92	132
La Bouteille	69	84	132
La Capelle	71	86	133
La Croix-sur-Ourcq	42	57	133
La Fère	35	50	133
La Ferté-Milon	13	28	134
La Flamengrie	72	87	134
La Ville-aux-Bois-lès-Pontavert	63	78	134

Type voie	Référence planche	Numéro de page carte	Numéro de page Tableau
Laffaux	19; 37	34 - 52	135
Lanchy	5	20	135
Laon	51; 52; 53; 59; 60	66 - 67 - 74 - 75	135
Largny-sur-Automne	12	27	137
Laval-en-Laonnois	51	66	137
Le Charmel	48	63	137
Lempire	2	17	138
Lesdins	30	45	138
Lesquielles-Saint-Germain	57; 58	72 - 73	138
Leuilly-sous-Coucy	20	35	139
Leury	19	34	139
Leuze	76	91	139
Limé	49	64	139
Logny-iès-Aubenton	76	91	140
Lucy-le-Bocage	14	29	140
Lugny	68	83	140
Macquigny	56	71	140
Malzy	57	72	141
Marchais-en-Brie	79	94	141
Marcy	33	48	141
Marest-Dampcourt	8	23	141
Margival	19	34	142
Marigny-en-Orxois	14	29	142
Marle	67	82	142
Martigny	76	91	142
Mauregny-en-Haye	65	80	143
Mayot	23	38	143
Mennessis	7	22	143
Mercin-et-Vaux	16	31	143
Missy-aux-Bois	15	30	144
Missy-sur-Aisne	38	53	144
Monceau-lès-Leups	34	49	144
Mondrepuis	73	88	145
Montaigu	65	80	145
Mont-d'Origny	56	71	145
Montgobert	15	30	145
Montigny-Lengrain	10	25	146
Montreuil-aux-Lions	14	29	146
Moy-de-l'Aisne	24	39	146
Neufchâtel-sur-Aisne	78	93	146
Neuville-Saint-Amand	25; 26	40 - 41	147
Nogentel	45	60	147
Nouvion-et-Catillon	34	49	148
Nouvion-le-Comte	34	49	148
Noyant-et-Aconin	39	54	148
Ognes	8	23	148

Type voie	Référence planche	Numéro de page carte	Numéro de page Tableau
Oigny-en-Valois	13	28	149
Omissy	30	45	149
Origny-en-Thiérache	74	89	149
Origny-Sainte-Benoite	56	71	149
Oulchy-le-Château	41; 42	56 - 57	150
Paars	50	65	150
Parcy-et-Tigny	40	55	150
Parfondru	60	75	150
Pargny-les-Bois	55	70	151
Pernant	10	31	151
Pierremande	9	24	151
Pignicourt	78	93	151
Ploisy	15	30	151
Pommiers	16	31	152
Pontru	3	18	152
Pontruët	3	18	152
Regny	33	48	152
Remaucourt	31; 30	45 - 46	153
Remies	54	69	153
Remigny	7	22	153
Ressons-le-Long	10	25	153
Rocourt-Saint-Martin	42; 43	57 - 58	154
Rogécourt	35	50	154
Ronchères	48	63	154
Roupy	6	21	154
Rouvroy	26	41	155
Saconin-et-Breuil	16	31	155
Sainte-Croix	61; 63	76 - 78	155
Saint-Erme-Outre-et-Ramecourt	64	79	155
Saint-Gobain	36	51	155
Saint-Gobert	68	83	156
Saint-Michel	75	90	156
Saint-Pierre-Aigle	15	30	156
Saint-Quentin	26; 27; 28; 30	41 - 42 - 43 - 45	156
Samoussy	60	75	159
Sancy-les-Cheminots	37	52	159
Savy	28	43	159
Sequehart	31	46	160
Sermoise	38	53	160
Sinceny	9; 22	24	160
Soissons	16; 17; 18	31 - 32 - 33	160
Sommeron	71	86	163
Sorbais	70	85	163
Tergnier	22	37	163
Terny-Sorny	20	35	163
Thenelles	33	48	164
Thiernu	68	83	164
Travecy	23	38	164
Trefcon	5	20	164

Type voie	Référence planche	Numéro de page carte	Numéro de page Tableau
Urcel	37	52	165
Urvillers	25	40	165
Vasseny	49	64	165
Vaudesson	37	52	165
Vauxbuin	16	31	166
Vendeuil	23; 24	38 - 39	166
Vendhuile	2	17	166
Venzel	38	53	167
Verdilly	44	59	167
Vermand	4	19	167
Verneuil-sur-Seire	59	74	167
Vervins	69	84	168
Veslud	61	76	168
Vic-sur-Aisne	10	25	168
Villemontoire	39	54	168
Villeneuve-Saint-Germain	17	32	169
Villeret	3	18	169
Villers-Agron-Aiguizy	62	77	169
Villers-Cotterêts	12	27	170
Villers-lès-Guise	57	72	170
Villers-Saint-Christophe	6	21	170
Viry-Nouveau	22	37	171
Voyenne	67	82	171
Wimy	73	88	172

3-2 – Liste des tronçons classés

LISTE DES ROUTES FAISANT L'OBJET D'UN CLASSEMENT SONORE (triée par gestionnaire, par tronçon)

COMMUNE DE : ABBECOURT

Type voie	Axe routier	Débutant	Finissant	Linéaire (en m)	Catégorie bruit	Largeur secteur affecté par le bruit	Evolution	Nom section MapBruit	Référence planche
Départementale	D1032	sortie d'agglomération Marest	Rond Point Condren Ouest	10585,37	3	100	non	D1032.03	8
Départementale	D338	D1032	R Pierre Semard (Terghnier)	10739,86	3	100	non	D338.01	8

COMMUNE DE : ACY

Type voie	Axe routier	Débutant	Finissant	Linéaire (en m)	Catégorie bruit	Largeur secteur affecté par le bruit	Evolution	Nom section MapBruit	Référence planche
Nationale	N31	D953	Echangeur Ciry-Salsogne	7899,63	2	250	non	N31.07	38

COMMUNE DE : AGUILCOURT

Type voie	Axe routier	Débutant	Finissant	Linéaire (en m)	Catégorie bruit	Largeur secteur affecté par le bruit	Evolution	Nom section MapBruit	Référence planche
Autoroute	A26	Echangeur de Guignicourt	Limite départementale	4126,62	2	250	oui	A26TR7	77

COMMUNE DE : ALAINCOURT

Type voie	Axe routier	Débutant	Finissant	Linéaire (en m)	Catégorie bruit	Largeur secteur affecté par le bruit	Evolution	Nom section MapBruit	Référence planche
Autoroute	A26	Echangeur St-Quentin Sud	Echangeur de Courbes	18365,68	2	250	oui	A26TR4	24

COMMUNE DE : ALLEMANT

Type voie	Axe routier	Débutant	Finissant	Linéaire (en m)	Catégorie bruit	Largeur secteur affecté par le bruit	Evolution	Nom section MapBruit	Référence planche
Nationale	N2	Laon Sud	Limite agglo Crouy	22104,19	2	250	oui	N2.28	37

COMMUNE DE : AMBLENY

Type voie	Axe routier	Débutant	Finissant	Linéaire (en m)	Catégorie bruit	Largeur secteur affecté par le bruit	Evolution	Nom section MapBruit	Référence planche
Nationale	N31	D17	D6	7488,76	3	100	oui	N31.03	10

COMMUNE DE : AMIFONTAINE

Type voie	Axe routier	Débutant	Finissant	Linéaire (en m)	Catégorie bruit	Largeur secteur affecté par le bruit	Evolution	Nom section MapBruit	Référence planche
Autoroute	A26	Echangeur de Guignicourt	Echangeur Laon	30382,53	2	250	oui	A26TR6	63; 64

COMMUNE DE : ANDELAIN

Type voie	Axe routier	Débutant	Finissant	Linéaire (en m)	Catégorie bruit	Largeur secteur affecté par le bruit	Evolution	Nom section MapBruit	Référence planche
Départementale	D1032	Rond Point Condren Ouest	D1044	1941,75	3	100	non	D1032.04	35

COMMUNE DE : ANGUILCOURT-LE-SART

Type voie	Axe routier	Débutant	Finissant	Linéaire (en m)	Catégorie bruit	Largeur secteur affecté par le bruit	Evolution	Nom section MapBruit	Référence planche
Autoroute	A26	Echangeur St-Quentin Sud	Echangeur de Courbes	18365,68	2	250	oui	A26TR4	23

COMMUNE DE : ANY-MARTIN-RIEUX

Type voie	Axe routier	Débutant	Finissant	Linéaire (en m)	Catégorie bruit	Largeur secteur affecté par le bruit	Evolution	Nom section MapBruit	Référence planche
Départementale	D1043	entree Hameau Bellevue	sortie Hameau Bellevue	489,605	4	30	oui	D1043.12	76
Départementale	D1043	Hameau de Bellevue	Limite département	4177,92	3	100	non	D1043.13	76

COMMUNE DE : ARMENTIERES-SUR-OURCQ

Type voie	Axe routier	Débutant	Finissant	Linéaire (en m)	Catégorie bruit	Largeur secteur affecté par le bruit	Evolution	Nom section MapBruit	Référence planche
Départementale	D1	Breny	Rocourt	3974,52	3	100	oui	D1 14	42

COMMUNE DE : ARRANCY

Type voie	Axe routier	Débutant	Finissant	Linéaire (en m)	Catégorie bruit	Largeur secteur affecté par le bruit	Evolution	Nom section MapBruit	Référence planche
Départementale	D1044	D181	Agglo Corbeny	14686,93	3	100	non	D1044.10	61

COMMUNE DE : ASSIS-SUR-SERRE

Type voie	Axe routier	Débutant	Finissant	Linéaire (en m)	Catégorie bruit	Largeur secteur affecté par le bruit	Evolution	Nom section MapBruit	Référence planche
Autoroute	A26	Echangeur de Courbes	Echangeur de Laon	17022,09	2	250	oui	A26TR5	54

COMMUNE DE : ATHIES-SOUS-LAON

Type voie	Axe routier	Débutant	Finissant	Linéaire (en m)	Catégorie bruit	Largeur secteur affecté par le bruit	Evolution	Nom section MapBruit	Référence planche
Autoroute	A26	Echangeur de Guignicourt	Echangeur Laon	30382,53	2	250	oui	A26TR6	60
Nationale	N2	Echangeur A26	Av Jean Monnet	9658,02	3	100	non	N2.27	60
Départementale	D1044	N2	D181	2778,6	2	250	non	D1044.09	60
Départementale	D181	D1044	Eppes	2597	3	100	oui	D181.01	60

COMMUNE DE : ATTILLY

Type voie	Axe routier	Débutant	Finissant	Linéaire (en m)	Catégorie bruit	Largeur secteur affecté par le bruit	Evolution	Nom section MapBruit	Référence planche
Autoroute	A29	Limite départementale	Echangeur A26 - A29	11072,5	3	100		A29TR1	5

COMMUNE DE : AUBENTON

Type voie	Axe routier	Débutant	Finissant	Linéaire (en m)	Catégorie bruit	Largeur secteur affecté par le bruit	Evolution	Nom section MapBruit	Référence planche
Départementale	D1043	Hameau de Bellevue	Limite département	4177,92	3	100	non	D1043.13	76

COMMUNE DE : AUBIGNY-AUX-KAISNES

Type voie	Axe routier	Débutant	Finissant	Linéaire (en m)	Catégorie bruit	Largeur secteur affecté par le bruit	Evolution	Nom section MapBruit	Référence planche
Départementale	D930	Lieu dit Guingnette	Lieu dit Guingnette	567,102	4	30	oui	D930.02	6
Départementale	D930	Fluquières	Lieu dit la Guingnette	3392,72	3	100	non	D930.03	6

COMMUNE DE : AUBIGNY-EN-LAONNOIS

Type voie	Axe routier	Débutant	Finissant	Linéaire (en m)	Catégorie bruit	Largeur secteur affecté par le bruit	Evolution	Nom section MapBruit	Référence planche
Départementale	D1044	D181	Agglo Corbeny	14686,93	3	100	non	D1044.10	61

COMMUNE DE : AUDIGNY

Type voie	Axe routier	Débutant	Finissant	Linéaire (en m)	Catégorie bruit	Largeur secteur affecté par le bruit	Evolution	Nom section MapBruit	Référence planche
Départementale	D1029	Entrée Jonqueuse	Sortie Jonqueuse	340,41	4	30	oui	D1029.14	56

COMMUNE DE : AUGY

Type voie	Axe routier	Débutant	Finissant	Linéaire (en m)	Catégorie bruit	Largeur secteur affecté par le bruit	Evolution	Nom section MapBruit	Référence planche
Nationale	N31	Echangeur Ciry-Salsogne	Limite agglo Braine	5021,63	3	100	oui	N31.08	49
Nationale	N31	Limite agglo Braine	D1361	5433,08	2	250	oui	N31.09	49

COMMUNE DE : AULNOIS-SOUS-LAON

Type voie	Axe routier	Débutant	Finissant	Linéaire (en m)	Catégorie bruit	Largeur secteur affecté par le bruit	Evolution	Nom section MapBruit	Référence planche
Autoroute	A26	Echangeur de Courbes	Echangeur de Laon	17022,09	2	250	oui	A26TR5	59
Départementale	D967	sortie agglo Laon	D635	7683,37	4	30	oui	D967 05	59

COMMUNE DE : AUTREVILLE

Type voie	Axe routier	Débutant	Finissant	Linéaire (en m)	Catégorie bruit	Largeur secteur affecté par le bruit	Evolution	Nom section MapBruit	Référence planche
Départementale	D1	D7	Leuilly-sous-Coucy	15913,31	3	100	non	D1 05b	9

COMMUNE DE : AZY-SUR-MARNE

Type voie	Axe routier	Débutant	Finissant	Linéaire (en m)	Catégorie bruit	Largeur secteur affecté par le bruit	Evolution	Nom section MapBruit	Référence planche
Départementale	D969	D151	sortie aggro Azy-Sur-Marne	583,153	4	30	oui	D969.01	45
Départementale	D969	Azy-Sur-Marne	Aulnoy	908,688	3	100	oui	D969.02	45

COMMUNE DE : BARENTON-BUGNY

Type voie	Axe routier	Débutant	Finissant	Linéaire (en m)	Catégorie bruit	Largeur secteur affecté par le bruit	Evolution	Nom section MapBruit	Référence planche
Autoroute	A26	Echangeur de Courbes	Echangeur de Laon	17022,09	2	250	oui	A26TR5	59
Départementale	D967	sortie aggro Laon	D635	7683,37	4	30	oui	D967 05	59

COMMUNE DE : BARENTON-SUR-SERRE

Type voie	Axe routier	Débutant	Finissant	Linéaire (en m)	Catégorie bruit	Largeur secteur affecté par le bruit	Evolution	Nom section MapBruit	Référence planche
Nationale	N2	Froidmont	Echangeur A26	8995,21	3	100	non	N2.26	66

COMMUNE DE : BAZOCHES-SUR-VESLES

Type voie	Axe routier	Débutant	Finissant	Linéaire (en m)	Catégorie bruit	Largeur secteur affecté par le bruit	Evolution	Nom section MapBruit	Référence planche
Nationale	N31	D1361	Limite 70	2792,24	3	100	non	N31.10	50
Nationale	N31	Limite 70	Limite 70	258,429	3	100	non	N31.11	50
Nationale	N31	Limite 70	Limite département	1637,29	3	100	non	N31.12	50

COMMUNE DE : BEAUTOR

Type voie	Axe routier	Débutant	Finissant	Linéaire (en m)	Catégorie bruit	Largeur secteur affecté par le bruit	Evolution	Nom section MapBruit	Référence planche
Départementale	D1032	Rond Point Condren Ouest	D1044	1941,75	3	100	non	D1032.04	22; 35

COMMUNE DE : BEAUVOIS-EN-VERMANDOIS

Type voie	Axe routier	Débutant	Finissant	Linéaire (en m)	Catégorie bruit	Largeur secteur affecté par le bruit	Evolution	Nom section MapBruit	Référence planche
Autoroute	A29	Limite departementale	Echangeur A26 - A29	11072,5	3	100		A29TR1	5

COMMUNE DE : BELLENGLISE

Type voie	Axe routier	Débutant	Finissant	Linéaire (en m)	Catégorie bruit	Largeur secteur affecté par le bruit	Evolution	Nom section MapBruit	Référence planche
Autoroute	A26	Limite departementale	Echangeur St-Quentin Nord	17305,21	2	250	oui	A26TR1	3

COMMUNE DE : BELLEU

Type voie	Axe routier	Débutant	Finissant	Linéaire (en m)	Catégorie bruit	Largeur secteur affecté par le bruit	Evolution	Nom section MapBruit	Référence planche
Nationale	N2	Soissons Est (N31)	Soissons Sud (N31)	4172,34	2	250	non	N2.31	17
Départementale	D6	Avenue de Château-Thierry	Rue Siegfried	1268,43	4	30	oui	D6 01	17
Voie communale	Rue Belleu	Rue d'Oulchy le Château	Avenue Charles de Gaulle	181,204	4	30	non	Rue Belleu	17
Voie communale	Rue d'Oulchy le Château	Avenue de Château-Thierry	Rue Belleu	647,689	4	30	non	Rue d'Oulchy le Château	17
Voie communale	Avenue de Château-Thierry	N2	Boulevard Camille Desmoulins	1884,65	4	30	oui	Avenue de Château-Thierry	16

COMMUNE DE : BERRY-AU-BAC

Type voie	Axe routier	Débutant	Finissant	Linéaire (en m)	Catégorie bruit	Largeur secteur affecté par le bruit	Evolution	Nom section MapBruit	Référence planche
Départementale	D1044	Agglo Corberny	Agglo Berry-au-Bac	7878,59	3	100	non	D1044.12	77
Départementale	D1044	entrée Berry au Bac (zone 50)	sortie Berry au Bac (zone 50)	463,492	4	30	oui	D1044.13	77
Départementale	D1044	Agglo Berry-au-Bac	Limite département	734,969	3	100	non	D1044.14	77

COMMUNE DE : BERTAUCOURT-EPOURDON

Type voie	Axe routier	Débutant	Finissant	Linéaire (en m)	Catégorie bruit	Largeur secteur affecté par le bruit	Evolution	Nom section MapBruit	Référence planche
Départementale	D1044	D1032	D556	5319,47	3	100	non	D1044.06	35

COMMUNE DE : BERZY-LE-SEC

Type voie	Axe routier	Débutant	Finissant	Linéaire (en m)	Catégorie bruit	Largeur secteur affecté par le bruit	Evolution	Nom section MapBruit	Référence planche
Départementale	D1	N 2	Hartennes et-taux	9961,25	3	100	oui	D1 10	39

COMMUNE DE : BESNY-ET-LOIZY

Type voie	Axe routier	Débutant	Finissant	Linéaire (en m)	Catégorie bruit	Largeur secteur affecté par le bruit	Evolution	Nom section MapBruit	Référence planche
Départementale	D1044	Fourdrain	N2 (Laon sud)	12625,43	3	100	non	D1044.08	53

COMMUNE DE : BEUVARDES

Type voie	Axe routier	Débutant	Finissant	Linéaire (en m)	Catégorie bruit	Largeur secteur affecté par le bruit	Evolution	Nom section MapBruit	Référence planche
Autoroute	A4	Echangeur de Château-Thierry	Echangeur de Villers-Agron	25620,51	1	300	non	A4TR2	47

COMMUNE DE : BEZU-LE-GUERY

Type voie	Axe routier	Débutant	Finissant	Linéaire (en m)	Catégorie bruit	Largeur secteur affecté par le bruit	Evolution	Nom section MapBruit	Référence planche
Départementale	D1003	sortie Montreuil aux Lions	100m avant D11	3874,34	3	100	non	D1003.02	14

COMMUNE DE : BEZU-SAINT-GERMAIN

Type voie	Axe routier	Débutant	Finissant	Linéaire (en m)	Catégorie bruit	Largeur secteur affecté par le bruit	Evolution	Nom section MapBruit	Référence planche
Autoroute	A4	Limite départementale	Echangeur de Château-Thierry	19117,37	1	300	non	A4TR1	44
Autoroute	A4	Echangeur de Château-Thierry	Echangeur de Villers-Agron	25620,51	1	300	non	A4TR2	44
Départementale	D1	Rocourt-St-Martin	Bezuet	6501,56	3	100	oui	D1 15.1	44
Départementale	D1	Bezuet	A4	1314,72	4	30	oui	RD1 16	44
Départementale	D1	A 4	D10	1745	3	100	non	D1 17	44

COMMUNE DE : BILLY-SUR-AISNE

Type voie	Axe routier	Débutant	Finissant	Linéaire (en m)	Catégorie bruit	Largeur secteur affecté par le bruit	Evolution	Nom section MapBruit	Référence planche
Nationale	N2	Rue de Laon	Soissons Est (N31)	4802,12	2	250	oui	N2.30	17; 38
Nationale	N2	Soissons Est (N31)	Soissons Sud (N31)	4172,34	2	250	non	N2.31	17
Nationale	N31	N2	D953	1217,83	3	100	oui	N31.06	38
Nationale	N31	D953	Echangeur Ciry-Salsogne	7899,63	2	250	non	N31.07	38
Voie communale	AVENUE DE REIMS:3	Rue Villeneuve	N31	1117,73	4	30	oui	AVENUE DE REIMS:3	17

COMMUNE DE : BLESMES

Type voie	Axe routier	Débutant	Finissant	Linéaire (en m)	Catégorie bruit	Largeur secteur affecté par le bruit	Evolution	Nom section MapBruit	Référence planche
Départementale	D1003	sortie d'agglomération Chierry	entrée d'agglomération Blesmes	366,196	3	100	non	D1003.10	45
Départementale	D1003	entrée d'agglomération Blesmes	sortie d'agglomération Blesmes	906,729	4	30	oui	D1003.11	45
Départementale	D1003	sortie d'agglomération Blesmes	Entrée agglomération Fossoy	1293,08	3	100	oui	D1003.12	45

COMMUNE DE : BOURSCHES

Type voie	Axe routier	Débutant	Finissant	Linéaire (en m)	Catégorie bruit	Largeur secteur affecté par le bruit	Evolution	Nom section MapBruit	Référence planche
Autoroute	A4	Limite départementale	Echangeur de Château-Thierry	1917,37	1	300	non	A4TR1	44

COMMUNE DE : BRAINE

Type voie	Axe routier	Débutant	Finissant	Linéaire (en m)	Catégorie bruit	Largeur secteur affecté par le bruit	Evolution	Nom section MapBruit	Référence planche
Nationale	N31	Limite agglo Braine	D1361	5433,08	2	250	oui	N31.09	49

COMMUNE DE : BRASLES

Type voie	Axe routier	Débutant	Finissant	Linéaire (en m)	Catégorie bruit	Largeur secteur affecté par le bruit	Evolution	Nom section MapBruit	Référence planche
Voie communale	Quai de la Poterne	Rue Carnot	Av de Château-Thierry	450,684	4	30	oui	Quai de la Poterne	45
Voie communale	Avenue de Château-Thierry	Avenue de la Poterne	Début de la D3	1452	4	30	oui	Avenue de Château-Thierry	45
Départementale	D3	Avenue de Château-Thierry	Rue de Champillon	2910	4	30	oui	D3	45

COMMUNE DE : BRENY

Type voie	Axe routier	Débutant	Finissant	Linéaire (en m)	Catégorie bruit	Largeur secteur affecté par le bruit	Evolution	Nom section MapBruit	Référence planche
Départementale	D1	Hartennes	Breny	9145,97	3	100	non	D1 12	42
Départementale	D1	Traverse de Breny	Traverse de Breny	545,211	3	100	non	D1 13	42
Départementale	D1	Breny	Rocourt	3974,52	3	100	oui	D1 14	42

COMMUNE DE : BRISSAY-CHOIGNY

Type voie	Axe routier	Débutant	Finissant	Linéaire (en m)	Catégorie bruit	Largeur secteur affecté par le bruit	Evolution	Nom section MapBruit	Référence planche
Autoroute	A26	Echangeur St-Quentin Sud	Echangeur de Courbes	18365,68	2	250	oui	A26TR4	23; 24

COMMUNE DE : BRISSY-HAMEGICOURT

Type voie	Axe routier	Débutant	Finissant	Linéaire (en m)	Catégorie bruit	Largeur secteur affecté par le bruit	Evolution	Nom section MapBruit	Référence planche
Autoroute	A26	Echangeur St-Quentin Sud	Echangeur de Courbes	18365,68	2	250	oui	A26TR4	24

COMMUNE DE : BRUYERES-ET-MONTBERAULT

Type voie	Axe routier	Débutant	Finissant	Linéaire (en m)	Catégorie bruit	Largeur secteur affecté par le bruit	Evolution	Nom section MapBruit	Référence planche
Départementale	D967	Bruyère et Montbérault	Laon	1813,14	3	100	oui	D967 02	51
Départementale	D967	Giratoire Nord déviation	Bruyère et Montbérault	499,3	3	100	oui	D967.01	51

COMMUNE DE : BUCILLY

Type voie	Axe routier	Débutant	Finissant	Linéaire (en m)	Catégorie bruit	Largeur secteur affecté par le bruit	Evolution	Nom section MapBruit	Référence planche
Départementale	D1043	D3050 (Sud Hirson)	Hameau de Bellevue	7805,52	3	100	non	D1043.11	74

COMMUNE DE : BUCY-LE-LONG

Type voie	Axe routier	Débutant	Finissant	Linéaire (en m)	Catégorie bruit	Largeur secteur affecté par le bruit	Evolution	Nom section MapBruit	Référence planche
Départementale	D925	D1	D95	3332,39	4	30	non	D925 01	38
Départementale	D925	Bucy-le-Long	Missy sur Aisne	3254,9	3	100	non	D925 02	38
Nationale	N2	Rue de Laon	Soissons Est (N31)	4802,12	2	250	oui	N2.30	38

COMMUNE DE : BUIRONFOSSE

Type voie	Axe routier	Débutant	Finissant	Linéaire (en m)	Catégorie bruit	Largeur secteur affecté par le bruit	Evolution	Nom section MapBruit	Référence planche
Départementale	D1029	Croisement D1029 D1730	sortie agglo Buironfosse	451,884	5	10	oui	D1029.21	71
Départementale	D1029	Buironfosse	La Capelle	9393,71	4	30	oui	D1029.22	71

COMMUNE DE : BUZANCY

Type voie	Axe routier	Débutant	Finissant	Linéaire (en m)	Catégorie bruit	Largeur secteur affecté par le bruit	Evolution	Nom section MapBruit	Référence planche
Départementale	D1	N 2	Hartennes et-taux	9961,25	3	100	oui	D1 10	39

COMMUNE DE : CAULAINCOURT

Type voie	Axe routier	Débutant	Finissant	Linéaire (en m)	Catégorie bruit	Largeur secteur affecté par le bruit	Evolution	Nom section MapBruit	Référence planche
Autoroute	A29	Limite départementale	Echangeur A26 - A29	11072,5	3	100		A29TR1	5
Départementale	D1029	Limite département	Agglo Vermand	2346,33	3	100	non	D1029.01	4

COMMUNE DE : CERIZY

Type voie	Axe routier	Débutant	Finissant	Linéaire (en m)	Catégorie bruit	Largeur secteur affecté par le bruit	Evolution	Nom section MapBruit	Référence planche
Autoroute	A26	Echangeur St-Quentin Sud	Echangeur de Courbes	18365.68	2	250	oui	A26TR4	40
Départementale	D1044	Le Cornet d'Or	D1032 (Charmes)	18942.89	3	100	non	D1044.05	40

COMMUNE DE : CHAMBRY

Type voie	Axe routier	Débutant	Finissant	Linéaire (en m)	Catégorie bruit	Largeur secteur affecté par le bruit	Evolution	Nom section MapBruit	Référence planche
Autoroute	A26	Echangeur de Courbes	Echangeur de Laon	17022.09	2	250	oui	A26TR5	59; 60
Autoroute	A26	Echangeur de Guignicourt	Echangeur Laon	30382.53	2	250	oui	A26TR6	59; 60
Nationale	N2	Froidmont	Echangeur A26	8995.21	3	100	non	N2.26	59; 60
Nationale	N2	Echangeur A26	Av Jean Monnet	9658.02	3	100	non	N2.27	59; 60
Départementale	D51	N2	D967	2856.44	4	30	non	D51 01	59; 60

COMMUNE DE : CHAMPS

Type voie	Axe routier	Débutant	Finissant	Linéaire (en m)	Catégorie bruit	Largeur secteur affecté par le bruit	Evolution	Nom section MapBruit	Référence planche
Départementale	D1	D7	Leuilly-sous-Coucy	15913.31	3	100	non	D1 05b	9; 21

COMMUNE DE : CHARMES

Type voie	Axe routier	Débutant	Finissant	Linéaire (en m)	Catégorie bruit	Largeur secteur affecté par le bruit	Evolution	Nom section MapBruit	Référence planche
Départementale	D1032	Rond Point Condren Ouest	D1044	1941.75	3	100	non	D1032.04	35
Départementale	D1044	Le Cornet d'Or	D1032 (Charmes)	18942.89	3	100	non	D1044.05	35
Départementale	D1044	D1032	D556	5319.47	3	100	non	D1044.06	35

COMMUNE DE : CHATEAU-THIERRY

Type voie	Axe routier	Débutant	Finissant	Linéaire (en m)	Catégorie bruit	Largeur secteur affecté par le bruit	Evolution	Nom section MapBruit	Référence planche
Autoroute	A4	Limite départementale	Echangeur de Château-Thierry	19117.37	1	300	non	A4TR1	44
Départementale	D1	A 4	D10	1745	3	100	non	D1 17	44
Départementale	D1	D10	sortie Château-Thierry	1874.61	3	100	oui	D1 18	45
Départementale	D1	sortie Château-Thierry	D967	571.949	3	100	oui	D1 18B	45
Départementale	D1	D967	Ave de Paris	2188.9	3	100	non	D1 19	45
Départementale	D1003	Vaux	Château Thierry	2455.9	3	100	non	D1003.06	44, 45
Départementale	D1003	entrée Château Thierry	D1	296.353	3	100	non	D1003.07	45
Départementale	D1003	D1 - Av de Paris	D87	4766.01	3	100	oui	D1003.08	45
Départementale	D969	entrée Essomes-sur-Maine	D1003	1597.35	4	30	oui	D969.05	45
Voie communale	Quai Couesnon	Rue Carnot	Place Thiers	185.722	4	30	non	Quai Couesnon	45
Voie communale	Quai de la Poterne	Rue Carnot	Av de Château Thierry	450.684	4	30	oui	Quai de la Poterne	45
Voie communale	Rue Carnot	Avenue de Montmirail	Quai de la Poterne	496.41	4	30	oui	Rue Carnot	45
Voie communale	Rue de Champunant	Rue de la Plaine	Rue de la Prairie	328.556	4	30	non	Rue de Champunant	45
Voie communale	Rue de la Plaine	D1003	Accès ZI	561.812	4	30	non	Rue de la Plaine	45
Voie communale	Rue de la Prairie	Av de Champunant	Av Europe	629.9	4	30	non	Rue de la Prairie	45
Voie communale	Rue de la Prairie	Av de Montmirail	Av de l'Europe	256.261	4	30	non	Rue de la Prairie	45
Voie communale	Rue des Granges	Place Thiers	Rue Carnot	133.497	4	30	non	Rue des Granges	45
Voie communale	Rue Léon Lhermitte:1	Avenue de Soissons	D1	536.708	4	30	non	Rue Léon Lhermitte:1	45
Voie communale	Avenue de l'Europe:1	Rue de la Plaine	Rue de la Prairie	937.04	4	30	non	Avenue de l'Europe:1	45
Voie communale	Avenue de Montmirail	Rue Carnot	D1	524.06	4	30	non	Avenue de Montmirail	45
Voie communale	Avenue de Paris	Avenue Jules Lefebvre	D1003	719.148	4	30	oui	Avenue de Paris	45
Voie communale	Avenue de Soissons:1	Rue Jules Lefevre	Rue Leon Lhermitte	534.547	3	100	non	Avenue de Soissons:1	45
Voie communale	Avenue de Soissons:2	route d'Etrepilly	Rue Leon Lhermitte	1452.32	4	30	oui	Avenue de Soissons:2	45
Voie communale	Avenue d'Essomes	Place Aristide Briand	D1003	1093.7	4	30	non	Avenue d'Essomes	45
Voie communale	Avenue Jules Lefebvre	Avenue de Paris	Rue Carnot	851.19	3	100	non	Avenue Jules Lefebvre	45

COMMUNE DE : CHAUDUN

Type voie	Axe routier	Débutant	Finissant	Linéaire (en m)	Catégorie bruit	Largeur secteur affecté par le bruit	Evolution	Nom section MapBruit	Référence planche
Nationale	N2	Soissons Sud	Limite departement	25854.45	2	250	oui	N2.32	15

COMMUNE DE : CHAUNY

Type voie	Axe routier	Débutant	Finissant	Linéaire (en m)	Catégorie bruit	Largeur secteur affecté par le bruit	Evolution	Nom section MapBruit	Référence planche
Départementale	D1032	sortie d'agglomération Marest	Rond Point Condren Ouest	10585.37	3	100	non	D1032.03	8
Communale	Les voies communales (ex RD338)	D1032	R Pierre Semard (Terugnier)	10739.86	3	100	non	D338.01	8
Départementale	D937	D1032	Rue de la Paix	1693	4	30	oui	D937:2	8

COMMUNE DE : CHAVIGNON

Type voie	Axe routier	Débutant	Finissant	Linéaire (en m)	Catégorie bruit	Largeur secteur affecté par le bruit	Evolution	Nom section MapBruit	Référence planche
Nationale	N2	Laon Sud	Limite agglomération Crouy	22104.19	2	250	oui	N2.28	37

COMMUNE DE : CHERY-LES-POUILLY

Type voie	Axe routier	Débutant	Finissant	Linéaire (en m)	Catégorie bruit	Largeur secteur affecté par le bruit	Evolution	Nom section MapBruit	Référence planche
Autoroute	A26	Echangeur de Courbes	Echangeur de Laon	17022.09	2	250	oui	A26TR5	54; 59
Départementale	D967	sortie agglomération Laon	D635	7683.37	4	30	oui	D967.05	59
Départementale	D967	D635	D35	3585.11	3	100	oui	D967.06	54

COMMUNE DE : CHIERRY

Type voie	Axe routier	Débutant	Finissant	Linéaire (en m)	Catégorie bruit	Largeur secteur affecté par le bruit	Evolution	Nom section MapBruit	Référence planche
Départementale	D1003	D1 - Av de Paris	D87	4766.01	3	100	oui	D1003.08	45
Départementale	D1003	D87	sortie agglo Chierry	378.888	4	30	oui	D1003.09	45
Départementale	D1003	sortie d'agglo Chierry	entree d'agglo Blesmes	366.196	3	100	non	D1003.10	45

COMMUNE DE : CHIVY-LES-ÉTOUVELLES

Type voie	Axe routier	Débutant	Finissant	Linéaire (en m)	Catégorie bruit	Largeur secteur affecté par le bruit	Evolution	Nom section MapBruit	Référence planche
Nationale	N2	Laon Sud	Limite agglo Crouy	22104.19	2	250	oui	N2.28	51

COMMUNE DE : CIRY-SALSOGNE

Type voie	Axe routier	Débutant	Finissant	Linéaire (en m)	Catégorie bruit	Largeur secteur affecté par le bruit	Evolution	Nom section MapBruit	Référence planche
Nationale	N31	D953	Echangeur Ciry-Salsogne	7899.63	2	250	non	N31.07	38
Nationale	N31	Echangeur Ciry-Salsogne	Limite agglo Braine	5021.63	3	100	oui	N31.08	49

COMMUNE DE : CLAIRFONTAINE

Type voie	Axe routier	Débutant	Finissant	Linéaire (en m)	Catégorie bruit	Largeur secteur affecté par le bruit	Evolution	Nom section MapBruit	Référence planche
Départementale	D1043	200m avant D411 (zone 50)	200m après D41 (zone 50)	1301.7	4	30	oui	D1043.3	71; 73
Départementale	D1043	200m après D41	Agglo Quiquengrogne	1421.86	3	100	non	D1043.4	71; 73

COMMUNE DE : CONDE-SUR-AISNE

Type voie	Axe routier	Débutant	Finissant	Linéaire (en m)	Catégorie bruit	Largeur secteur affecté par le bruit	Evolution	Nom section MapBruit	Référence planche
Départementale	D925	Missy sur Aisne Zone 70	Entree Conde-sur-Aisne	174332	3	100	non	D925 04	38
Départementale	D925	Traverse de Conde-sur-Aisne	Traverse de Conde-sur-Aisne	1168.42	4	30	non	D925 05	38
Départementale	D925	Traverse de Conde-sur-Aisne	Limite communale	304.247	4	30	oui	D925 05a	38

COMMUNE DE : CONDE-SUR-SUIPPE

Type voie	Axe routier	Débutant	Finissant	Linéaire (en m)	Catégorie bruit	Largeur secteur affecté par le bruit	Evolution	Nom section MapBruit	Référence planche
Autoroute	A26	Echangeur de Guignicourt	Limite departementale	4126.62	2	250	oui	A26TR7	77

COMMUNE DE : CONDREN

Type voie	Axe routier	Débutant	Finissant	Linéaire (en m)	Catégorie bruit	Largeur secteur affecté par le bruit	Evolution	Nom section MapBruit	Référence planche
Départementale	D1	Condren D1032	D7	3077.27	3	100	non	D1 05a	22
Départementale	D1032	sortie d'agglomération Marest	Rond Point Condren Ouest	10585.37	3	100	non	D1032.03	22
Départementale	D1032	Rond Point Condren Ouest	D1044	1941.75	3	100	non	D1032.04	22
Départementale	D338	D1032	R Pierre Semard (Terghnier)	10739.86	3	100	non	D338 01	22

COMMUNE DE : CORBENY

Type voie	Axe routier	Débutant	Finissant	Linéaire (en m)	Catégorie bruit	Largeur secteur affecté par le bruit	Evolution	Nom section MapBruit	Référence planche
Départementale	D1044	D181	Agglo Corbeny	14686.93	3	100	non	D1044.10	63
Départementale	D1044	entree d'agglomération Corbeny	sortie d'agglomération Corbeny	1325.8	4	30	oui	D1044.11	63
Départementale	D1044	Agglo Corbeny	Agglo Berry-au-Bac	7878.59	3	100	non	D1044.12	63

COMMUNE DE : COUCY-LE-CHATEAU-AUFFRIQUE

Type voie	Axe routier	Débutant	Finissant	Linéaire (en m)	Catégorie bruit	Largeur secteur affecté par le bruit	Evolution	Nom section MapBruit	Référence planche
Départementale	D1	D7	Leuilly-sous-Coucy	15913.31	3	100	non	D1 05b	21

COMMUNE DE : COUCY-LES-EPPES

Type voie	Axe routier	Débutant	Finissant	Linéaire (en m)	Catégorie bruit	Largeur secteur affecté par le bruit	Evolution	Nom section MapBruit	Référence planche
Autoroute	A26	Echangeur de Guignicourt	Echangeur Laon	30382.53	2	250	oui	A26TR6	60; 65
Départementale	D181	Eppes	R de Laon	2155.45	3	100	oui	D181.03	60

COMMUNE DE : COUPRU

Type voie	Axe routier	Débutant	Finissant	Linéaire (en m)	Catégorie bruit	Largeur secteur affecté par le bruit	Evolution	Nom section MapBruit	Référence planche
Départementale	D1003	100 m avant D11	100 m apres D11	347.57	3	100	non	D1003.03	14
Départementale	D1003	100 m apres D11	Vaux	7090.09	3	100	non	D1003.04	14

COMMUNE DE : COURBES

Type voie	Axe routier	Débutant	Finissant	Linéaire (en m)	Catégorie bruit	Largeur secteur affecté par le bruit	Evolution	Nom section MapBruit	Référence planche
Autoroute	A26	Echangeur St-Quentin Sud	Echangeur de Courbes	18365.68	2	250	oui	A26TR4	34

COMMUNE DE : COURCELLES-SUR-VESLE

Type voie	Axe routier	Débutant	Finissant	Linéaire (en m)	Catégorie bruit	Largeur secteur affecté par le bruit	Evolution	Nom section MapBruit	Référence planche
Nationale	N31	Limite agglo Braine	D1361	5433.08	2	250	oui	N31.09	49

COMMUNE DE : COURMELLES

Type voie	Axe routier	Débutant	Finissant	Linéaire (en m)	Catégorie bruit	Largeur secteur affecté par le bruit	Evolution	Nom section MapBruit	Référence planche
Départementale	D1	N 2	Hartennes et-taux	9961.25	3	100	oui	D1 10	39

COMMUNE DE : COURMONT

Type voie	Axe routier	Débutant	Finissant	Linéaire (en m)	Catégorie bruit	Largeur secteur affecté par le bruit	Evolution	Nom section MapBruit	Référence planche
Autoroute	A4	Echangeur de Château-Thierry	Echangeur de Villers-Agron	25620.51	1	300	non	A4TR2	48

COMMUNE DE : COUVRELLES

Type voie	Axe routier	Débutant	Finissant	Linéaire (en m)	Catégorie bruit	Largeur secteur affecté par le bruit	Evolution	Nom section MapBruit	Référence planche
Nationale	N31	Echangeur Ciry-Salsogne	Limite aggro Braine	5021.63	3	100	oui	N31.08	49

COMMUNE DE : COUVRON-ET-AUMENCOURT

Type voie	Axe routier	Débutant	Finissant	Linéaire (en m)	Catégorie bruit	Largeur secteur affecté par le bruit	Evolution	Nom section MapBruit	Référence planche
Autoroute	A26	Echangeur de Courbes	Echangeur de Laon	17022.09	2	250	oui	A26TR5	54

COMMUNE DE : COYOLLES

Type voie	Axe routier	Débutant	Finissant	Linéaire (en m)	Catégorie bruit	Largeur secteur affecté par le bruit	Evolution	Nom section MapBruit	Référence planche
Nationale	N2	Soissons Sud	Limite département	25854.45	2	250	oui	N2.32	11
Nationale	N2	27+000	27+800	859.461	2	250	non	N2C10T3	11
Nationale	Projet	Gondreville	Villers-Cotterets	9564.97	2	250	oui	N2Projet	11

COMMUNE DE : CRECY-AU-MONT

Type voie	Axe routier	Débutant	Finissant	Linéaire (en m)	Catégorie bruit	Largeur secteur affecté par le bruit	Evolution	Nom section MapBruit	Référence planche
Départementale	D1	D7	Leuilly-sous-Coucy	15913.31	3	100	non	D1 05b	20

COMMUNE DE : CRECY-SUR-SERRE

Type voie	Axe routier	Débutant	Finissant	Linéaire (en m)	Catégorie bruit	Largeur secteur affecté par le bruit	Evolution	Nom section MapBruit	Référence planche
Départementale	D967	D635	D35	3585.11	3	100	oui	D967.06	55
Départementale	D967	D35	Crécy sur Serre	911.728	3	100	oui	D967.07	55
Départementale	D967	Entrée Crécy sur Serre	Sortie Crécy sur Serre	1141.66	4	30	oui	D967.08	55
Départementale	D967	Crécy sur Serre	D642	2551.03	3	100	oui	D967.09	55

COMMUNE DE : CREPY

Type voie	Axe routier	Débutant	Finissant	Linéaire (en m)	Catégorie bruit	Largeur secteur affecté par le bruit	Evolution	Nom section MapBruit	Référence planche
Départementale	D1044	entree Fourdrain (zone 70)	sortie Fourdrain (zone 70)	1498.54	3	100	non	D1044.07	36
Départementale	D1044	Fourdrain	N2 (Laon sud)	12625.43	3	100	non	D1044.08	36; 53

COMMUNE DE : CREZANCY

Type voie	Axe routier	Débutant	Finissant	Linéaire (en m)	Catégorie bruit	Largeur secteur affecté par le bruit	Evolution	Nom section MapBruit	Référence planche
Départementale	D1003	sortie d'agglomération Fossoy	entrée agglomération crézancy	2243.47	3	100	non	D1003.14	46
Départementale	D1003	entrée d'agglomération Crézancy	sortie d'agglomération Crézancy	772.719	4	30	non	D1003.15	46
Départementale	D1003	sortie d'agglomération Crézancy	entrée agglomération Mezy-Moulins	1334.67	3	100	non	D1003.16	46

COMMUNE DE : CROIX-FONSOMME

Type voie	Axe routier	Débutant	Finissant	Linéaire (en m)	Catégorie bruit	Largeur secteur affecté par le bruit	Evolution	Nom section MapBruit	Référence planche
Départementale	D8	Sortie Sud de Fresnoy	D719	5626	3	100	oui	D8.02	31

COMMUNE DE : CROUY

Type voie	Axe routier	Débutant	Finissant	Linéaire (en m)	Catégorie bruit	Largeur secteur affecté par le bruit	Evolution	Nom section MapBruit	Référence planche
Nationale	N2	Laon Sud	Limite agglo Crouy	22104,19	2	250	oui	N2.28	19
Nationale	N2	Limite agglo Crouy	Rue de Laon	2266,74	2	250	oui	N2.29	19
Nationale	N2	Rue de Laon	Soissons Est (N31)	4802,12	2	250	oui	N2.30	19
Départementale	D1	L'Arbre Renard	Ferme du Meunier Noir	6508,26	3	100	non	D1 05c	19; 20
Départementale	D1	Ferme du Meunier Noir	R. Prdt Coty	2432,51	3	100	non	D1 06	19
Départementale	D1	Av de Laon	Av du General Patton	893,3	3	100	oui	D1 07	19
Départementale	D1	N 2	Av du General Patton	1380	3	100	non	D1 08	19
Départementale	D925	D1	D95	3332,39	4	30	non	D925 01	19

COMMUNE DE : CUFFIES

Type voie	Axe routier	Débutant	Finissant	Linéaire (en m)	Catégorie bruit	Largeur secteur affecté par le bruit	Evolution	Nom section MapBruit	Référence planche
Départementale	D1	Ferme du Meunier Noir	R. Prdt Coty	2432,51	3	100	non	D1 06	19

COMMUNE DE : DALLON

Type voie	Axe routier	Débutant	Finissant	Linéaire (en m)	Catégorie bruit	Largeur secteur affecté par le bruit	Evolution	Nom section MapBruit	Référence planche
Départementale	D930	Sortie Roupy	D68E	3881,5	3	100	non	D930.06	28
Départementale	D930	RD68E	A26	754,45	4	30	oui	D930.07	28

COMMUNE DE : DOUCHY

Type voie	Axe routier	Débutant	Finissant	Linéaire (en m)	Catégorie bruit	Largeur secteur affecté par le bruit	Evolution	Nom section MapBruit	Référence planche
Départementale	D930	Fluquières	Lieu dit la Guingette	3392.72	3	100	non	D930.03	6

COMMUNE DE : ÉPARCY

Type voie	Axe routier	Débutant	Finissant	Linéaire (en m)	Catégorie bruit	Largeur secteur affecté par le bruit	Evolution	Nom section MapBruit	Référence planche
Départementale	D1043	D963 (Sud Buire)	D3050 (Sud Hirson)	1913	3	100	non	D1043.10	74

COMMUNE DE : ÉPAUX-BEZU

Type voie	Axe routier	Débutant	Finissant	Linéaire (en m)	Catégorie bruit	Largeur secteur affecté par le bruit	Evolution	Nom section MapBruit	Référence planche
Autoroute	A4	Limite départementale	Echangeur de Château-Thierry	19117.37	1	300	non	A4TR1	44
Départementale	D1	Rocourt-St-Martin	Bezuet	6501.56	3	100	oui	D1 15.1	43

COMMUNE DE : ÉPIEDS

Type voie	Axe routier	Débutant	Finissant	Linéaire (en m)	Catégorie bruit	Largeur secteur affecté par le bruit	Evolution	Nom section MapBruit	Référence planche
Autoroute	A4	Echangeur de Château-Thierry	Echangeur de Villers-Agron	25620.51	1	300	non	A4TR2	47

COMMUNE DE : EPPES

Type voie	Axe routier	Débutant	Finissant	Linéaire (en m)	Catégorie bruit	Largeur secteur affecté par le bruit	Evolution	Nom section MapBruit	Référence planche
Autoroute	A26	Echangeur de Guignicourt	Echangeur Laon	30382.53	2	250	oui	A26TR6	60
Départementale	D1044	D181	Agglo Corbeny	14686.93	3	100	non	D1044.10	60
Départementale	D181	D1044	Eppes	2597	3	100	oui	D181.01	60
Départementale	D181	entree agglo Eppes	sortie agglo Eppes	963.9	4	30	oui	D181.02	60
Départementale	D181	Eppes	R de Laon	2155.45	3	100	oui	D181.03	60

COMMUNE DE : ESSIGNY-LE-GRAND

Type voie	Axe routier	Débutant	Finissant	Linéaire (en m)	Catégorie bruit	Largeur secteur affecté par le bruit	Evolution	Nom section MapBruit	Référence planche
Départementale	D1	D1029 Saint-Quentin	D8	4886.42	3	100	oui	D1 01	25
Départementale	D1	D8	Mennessis D53	6171.69	2	250	oui	D1 02	25

COMMUNE DE : ESSOMES-SUR-MARNE

Type voie	Axe routier	Débutant	Finissant	Linéaire (en m)	Catégorie bruit	Largeur secteur affecté par le bruit	Evolution	Nom section MapBruit	Référence planche
Départementale	D1003	100 m après D11	Vaux	7090.09	3	100	non	D1003.04	44
Départementale	D1003	Entree Vaux	Sortie Vaux	461.058	4	30	non	D1003.05	44
Départementale	D1003	Vaux	Château Thierry	2455.9	3	100	non	D1003.06	44; 45
Départementale	D1003	D1 - Av de Paris	D87	4766.01	3	100	oui	D1003.08	45
Départementale	D969	Azy-Sur-Marne	Aulnoy	908.688	3	100	oui	D969.02	45
Départementale	D969	entree agglo Aulnoy	sortie agglo Aulnoy	765.785	4	30	oui	D969.03	45
Départementale	D969	Aulnoy	Essomes-sur-Marne	582.711	3	100	oui	D969.04	45
Départementale	D969	entree Essomes-sur-Marne	D1003	1597.35	4	30	oui	D969.05	45
Autoroute	A4	Limite départementale	Echangeur de Château-Thierry	19117.37	1	300	non	A4TR1	44

COMMUNE DE : ÉTAMPES-SUR-MARNE

Type voie	Axe routier	Débutant	Finissant	Linéaire (en m)	Catégorie bruit	Largeur secteur affecté par le bruit	Evolution	Nom section MapBruit	Référence planche
Voie communale	Avenue de Montmirail	Rue Carnot	D1	524.06	4	30	non	Avenue de Montmirail	45
Départementale	D1	D1003	D15	905.731	4	30	oui	D1 20	45
Départementale	D1003	D1 - Av de Paris	D87	4766.01	3	100	oui	D1003.08	45

COMMUNE DE : ÉTOUVELLES

Type voie	Axe routier	Débutant	Finissant	Linéaire (en m)	Catégorie bruit	Largeur secteur affecté par le bruit	Evolution	Nom section MapBruit	Référence planche
Nationale	N2	Laon Sud	Limite agglo Crouy	22104.19	2	250	oui	N2.28	51

COMMUNE DE : ÉTREAUPOINT

Type voie	Axe routier	Débutant	Finissant	Linéaire (en m)	Catégorie bruit	Largeur secteur affecté par le bruit	Evolution	Nom section MapBruit	Référence planche
Nationale	N2	Etreapont	Fontaine les Vervins	3747.84	3	100	non	N2.10	70
Nationale	N2	Froidestrees	Etreapont	3322.21	3	100	non	N2.8	70
Nationale	N2	entree d'agglo Etreapont	sortie d'agglo Etreapont	1892.67	4	30	oui	N2.9	70

COMMUNE DE : ÉTREILLERS

Type voie	Axe routier	Débutant	Finissant	Linéaire (en m)	Catégorie bruit	Largeur secteur affecté par le bruit	Evolution	Nom section MapBruit	Référence planche
Autoroute	A29	Limite departementale	Echangeur A26 - A29	11072.5	3	100		A29TR1	5

COMMUNE DE : ÉTREPILLY

Type voie	Axe routier	Débutant	Finissant	Linéaire (en m)	Catégorie bruit	Largeur secteur affecté par le bruit	Evolution	Nom section MapBruit	Référence planche
Autoroute	A4	Limite departementale	Echangeur de Chateau-Thierry	19117.37	1	300	non	A4TR1	44

COMMUNE DE : FAYET

Type voie	Axe routier	Débutant	Finissant	Linéaire (en m)	Catégorie bruit	Largeur secteur affecté par le bruit	Evolution	Nom section MapBruit	Référence planche
Autoroute	A26	Limite departementale	Echangeur St-Quentin Nord	17305.21	2	250	oui	A26TR1	29
Départementale	D1029	Sortie A26	Entrée agglomération Saint-Quentin	978.529	2	250	oui	D1029.04b	28
Départementale	D1029	Agglomération Holnon	Sortie A26	1689.07	2	250	oui	D1029.04c	28
Départementale	D57	Sortie agglomération Saint-Quentin	A26	1802.71	4	30	oui	D57.2	29

COMMUNE DE : FESTIEUX

Type voie	Axe routier	Débutant	Finissant	Linéaire (en m)	Catégorie bruit	Largeur secteur affecté par le bruit	Evolution	Nom section MapBruit	Référence planche
Départementale	D1044	D181	Agglo Corbeny	14686.93	3	100	non	D1044.10	61

COMMUNE DE : FLAVIGNY-LE-GRAND-ET-BEAURAIN

Type voie	Axe routier	Débutant	Finissant	Linéaire (en m)	Catégorie bruit	Largeur secteur affecté par le bruit	Evolution	Nom section MapBruit	Référence planche
Départementale	D1029	centre Guise	Sortie d'agglomération Guise	1434.86	4	30	oui	D1029.17	57
Départementale	D1029	Sortie d'agglomération Guise	Villers les Guise	2246.73	3	100	oui	D1029.18	57

COMMUNE DE : FLAVY-LE-MARTEL

Type voie	Axe routier	Débutant	Finissant	Linéaire (en m)	Catégorie bruit	Largeur secteur affecté par le bruit	Evolution	Nom section MapBruit	Référence planche
Départementale	D937	D32 (Flavy-le-Martel)	D810	914.149	4	30	oui	D937.01	7

COMMUNE DE : FLEURY

Type voie	Axe routier	Débutant	Finissant	Linéaire (en m)	Catégorie bruit	Largeur secteur affecté par le bruit	Evolution	Nom section MapBruit	Référence planche
Nationale	N2	Soissons Sud	Limite département	25854.45	2	250	oui	N2.32	12

COMMUNE DE : FLUQUIERES

Type voie	Axe routier	Débutant	Finissant	Linéaire (en m)	Catégorie bruit	Largeur secteur affecté par le bruit	Evolution	Nom section MapBruit	Référence planche
Départementale	D930	Fluquières	Lieu dit la Guinguette	3392.72	3	100	non	D930.03	6
Départementale	D930	Entrée Fluquières	Sortie Fluquières	467.338	4	30	oui	D930.03b	6
Départementale	D930	Roupy	Fluquières	2108.24	3	100	non	D930.04	6

COMMUNE DE : FONTAINE-LES-CLERCS

Type voie	Axe routier	Débutant	Finissant	Linéaire (en m)	Catégorie bruit	Largeur secteur affecté par le bruit	Evolution	Nom section MapBruit	Référence planche
Départementale	D930	Sortie Roupy	D68E	3881.5	3	100	non	D930.06	6

COMMUNE DE : FONTAINE-LES-VERVINS

Type voie	Axe routier	Débutant	Finissant	Linéaire (en m)	Catégorie bruit	Largeur secteur affecté par le bruit	Evolution	Nom section MapBruit	Référence planche
Nationale	N2	Etreapont	Fontaine les Vervins	3747.84	3	100	non	N2.10	69
Nationale	N2	Entree Fontaine les Vervins	Sortie Fontaine les Vervins	790.948	4	30	oui	N2.11	69
Nationale	N2	Fontaine les Vervins	Vervins	557.808	3	100	non	N2.12	69
Nationale	N2	entree agglo Vervins	Sortie agglo Vervins	2547.2	4	30	oui	N2.13	69
Départementale	D963	Croisement D963 N2	rue de la Haute bonde	4022.72	3	100	oui	D963 01	69
Départementale	D963	rue de Haute bonde	lim 50 sur la Boutelle	241.394	4	30	oui	D963 01b	69

COMMUNE DE : FONTAINE-UTERTE

Type voie	Axe routier	Débutant	Finissant	Linéaire (en m)	Catégorie bruit	Largeur secteur affecté par le bruit	Evolution	Nom section MapBruit	Référence planche
Départementale	D8	Sortie Sud de Fresnoy	D719	5626	3	100	oui	D8.02	31

COMMUNE DE : FONTENROY

Type voie	Axe routier	Débutant	Finissant	Linéaire (en m)	Catégorie bruit	Largeur secteur affecté par le bruit	Evolution	Nom section MapBruit	Référence planche
Nationale	N31	D2	D17	4725.97	3	100	oui	N31.02	10

COMMUNE DE : FOSSOY

Type voie	Axe routier	Débutant	Finissant	Linéaire (en m)	Catégorie bruit	Largeur secteur affecté par le bruit	Evolution	Nom section MapBruit	Référence planche
Départementale	D1003	sortie d'agglomération Blesmes	Entrée agglomération Fossoy	1293.08	3	100	oui	D1003.12	45
Départementale	D1003	entrée d'agglomération Fossoy	sortie d'agglomération Fossoy	502.921	4	30	non	D1003.13	45; 46
Départementale	D1003	sortie d'agglomération Fossoy	entrée agglomération crézancy	2243.47	3	100	non	D1003.14	45; 46

COMMUNE DE : FOURDRAIN

Type voie	Axe routier	Débutant	Finissant	Linéaire (en m)	Catégorie bruit	Largeur secteur affecté par le bruit	Evolution	Nom section MapBruit	Référence planche
Départementale	D1044	D1032	D556	5319.47	3	100	non	D1044.06	36
Départementale	D1044	entrée Fourdrain (zone 70)	sortie Fourdrain (zone 70)	1498.54	3	100	non	D1044.07	36
Départementale	D1044	Fourdrain	N2 (Laon sud)	12625.43	3	100	non	D1044.08	36

COMMUNE DE : FRANCILLY-SELENCY

Type voie	Axe routier	Débutant	Finissant	Linéaire (en m)	Catégorie bruit	Largeur secteur affecté par le bruit	Evolution	Nom section MapBruit	Référence planche
Autoroute	A26	Limite departementale	Echangeur St-Quentin Nord	17305.21	2	250	oui	A26TR1	28
Autoroute	A26	Echangeur St-Quentin Nord	Echangeur A26 - A29	1754.5	2	250	oui	A26TR2	28
Autoroute	A26	Echangeur A26 - A29	Echangeur St-Quentin Sud	6418.61	2	250	oui	A26TR3	28
Autoroute	A29	Limite departementale	Echangeur A26 - A29	11072.5	3	100		A29TR1	28
Départementale	D1029	Agglo Holnon	Sortie A26	1689.07	2	250	oui	D1029.04c	28

COMMUNE DE : FRESNES-EN-TARDENOIS

Type voie	Axe routier	Débutant	Finissant	Linéaire (en m)	Catégorie bruit	Largeur secteur affecté par le bruit	Evolution	Nom section MapBruit	Référence planche
Autoroute	A4	Echangeur de Chateau-Thierry	Echangeur de Villers-Agron	25620.51	1	300	non	A4TR2	48

COMMUNE DE : FRESNOY-LE-GRAND

Type voie	Axe routier	Débutant	Finissant	Linéaire (en m)	Catégorie bruit	Largeur secteur affecté par le bruit	Evolution	Nom section MapBruit	Référence planche
Départementale	D8	Sortie Sud de Fresnoy	D719	5626	3	100	oui	D8.02	31

COMMUNE DE : FRESSANCOURT

Type voie	Axe routier	Débutant	Finissant	Linéaire (en m)	Catégorie bruit	Largeur secteur affecté par le bruit	Evolution	Nom section MapBruit	Référence planche
Départementale	D1044	D1032	D556	5319.47	3	100	non	D1044.06	35; 36

COMMUNE DE : FRIERES-FAILLOUËL

Type voie	Axe routier	Débutant	Finissant	Linéaire (en m)	Catégorie bruit	Largeur secteur affecté par le bruit	Evolution	Nom section MapBruit	Référence planche
Départementale	D1	Bois Claire	D1032	6116.51	2	250	oui	D1 04	7

COMMUNE DE : FROIDESTREES

Type voie	Axe routier	Débutant	Finissant	Linéaire (en m)	Catégorie bruit	Largeur secteur affecté par le bruit	Evolution	Nom section MapBruit	Référence planche
Nationale	N2	la Capelle	Froidestrees	2626.21	3	100	non	N2.6	71
Nationale	N2	entree d'agglomération Froidestrees	sortie d'agglomération Froidestrees	1383.6	4	30	oui	N2.7	71
Nationale	N2	Froidestrees	Etreapont	3322.21	3	100	non	N2.8	71

COMMUNE DE : FROIDMONT-COARTILLE

Type voie	Axe routier	Débutant	Finissant	Linéaire (en m)	Catégorie bruit	Largeur secteur affecté par le bruit	Evolution	Nom section MapBruit	Référence planche
Nationale	N2	Voyenne (zone 110)	Froidmont	2399.89	3	100	non	N2.24	59
Nationale	N2	Entée Agglomération Froidmont	Sortie d'Agglomération Froidmont	833.702	3	100	non	N2.25	59
Nationale	N2	Froidmont	Echangeur A26	8995.21	3	100	non	N2.26	59

COMMUNE DE : GAUCHY

Type voie	Axe routier	Débutant	Finissant	Linéaire (en m)	Catégorie bruit	Largeur secteur affecté par le bruit	Evolution	Nom section MapBruit	Référence planche
Autoroute	A26	Echangeur A26 - A29	Echangeur St-Quentin Sud	6418.61	2	250	oui	A26TR3	25
Départementale	D1	D1029 Saint-Quentin	D8	4886.42	3	100	oui	D1 01	25
Départementale	D1029	limite agglo Saint Quentin	R de la Fere	3350.6	2	250	non	D1029;07b	26
Départementale	D671	D678	Rue Jean Cocteau	2592.19	3	100	non	D671 01	26; 27

COMMUNE DE : GERCY

Type voie	Axe routier	Débutant	Finissant	Linéaire (en m)	Catégorie bruit	Largeur secteur affecté par le bruit	Evolution	Nom section MapBruit	Référence planche
Nationale	N2	entree d'agglo Gercy	sortie d'agglo Gercy	772.676	4	30	oui	N2.15	68; 69
Nationale	N2	Gercy	Lugny	4771.4	3	100	non	N2.16	68; 69

COMMUNE DE : GIBERCOURT

Type voie	Axe routier	Débutant	Finissant	Linéaire (en m)	Catégorie bruit	Largeur secteur affecté par le bruit	Evolution	Nom section MapBruit	Référence planche
Départementale	D1	D8	Mennessis D53	6171.69	2	250	oui	D1 02	7

COMMUNE DE : GLAND

Type voie	Axe routier	Débutant	Finissant	Linéaire (en m)	Catégorie bruit	Largeur secteur affecté par le bruit	Evolution	Nom section MapBruit	Référence planche
Départementale	D3	Avenue de Château-Thierry	Rue Champillon	2910	4	30	oui	D3	45

COMMUNE DE : GRAND-ROZOY

Type voie	Axe routier	Débutant	Finissant	Linéaire (en m)	Catégorie bruit	Largeur secteur affecté par le bruit	Evolution	Nom section MapBruit	Référence planche
Départementale	D1	Hartennes	Breny	9145.97	3	100	non	D1 12	40; 41

COMMUNE DE : GRICOURT

Type voie	Axe routier	Débutant	Finissant	Linéaire (en m)	Catégorie bruit	Largeur secteur affecté par le bruit	Evolution	Nom section MapBruit	Référence planche
Autoroute	A26	Limite departementale	Echangeur St-Quentin Nord	17305.21	2	250	oui	A26TR1	29

COMMUNE DE : GRISOLLES

Type voie	Axe routier	Débutant	Finissant	Linéaire (en m)	Catégorie bruit	Largeur secteur affecté par le bruit	Evolution	Nom section MapBruit	Référence planche
Départementale	D1	Rocourt-St-Martin	Bezuet	6501.56	3	100	oui	D1 15.1	43

COMMUNE DE : GRUGIES

Type voie	Axe routier	Débutant	Finissant	Linéaire (en m)	Catégorie bruit	Largeur secteur affecté par le bruit	Evolution	Nom section MapBruit	Référence planche
Autoroute	A26	Echangeur A26 - A29	Echangeur St-Quentin Sud	6418.61	2	250	oui	A26TR3	25
Autoroute	A26	Echangeur St-Quentin Sud	Echangeur de Courbes	18365.68	2	250	oui	A26TR4	25
Départementale	D1	D1029 Saint-Quentin	D8	4886.42	3	100	oui	D1 01	25

COMMUNE DE : GUIGNICOURT

Type voie	Axe routier	Débutant	Finissant	Linéaire (en m)	Catégorie bruit	Largeur secteur affecté par le bruit	Evolution	Nom section MapBruit	Référence planche
Autoroute	A26	Echangeur de Guignicourt	Echangeur Laon	30382.53	2	250	oui	A26TR6	77
Autoroute	A26	Echangeur de Guignicourt	Limite departementale	4126.62	2	250	oui	A26TR7	77

COMMUNE DE : GUISE

Type voie	Axe routier	Débutant	Finissant	Linéaire (en m)	Catégorie bruit	Largeur secteur affecté par le bruit	Evolution	Nom section MapBruit	Référence planche
Départementale	D1029	Croisement D1029 D69	Guise	4813.86	3	100	non	D1029.15	56
Départementale	D1029	Faubourg Chantraine	Guise	432.962	4	30	oui	D1029.16	57
Départementale	D1029	centre Guise	Sortie d'agglomération Guise	1434.86	4	30	oui	D1029.17	57
Départementale	D1029	Sortie d'agglomération Guise	Villers les Guise	2246.73	3	100	oui	D1029.18	57
Départementale	D946	rue des près	D1029	540.156	3	100	non	D946.002	57
Départementale	D946	RD1029	Sortie agglo Guise	856.298	4	30	non	D946.01	57

COMMUNE DE : HARGICOURT

Type voie	Axe routier	Débutant	Finissant	Linéaire (en m)	Catégorie bruit	Largeur secteur affecté par le bruit	Evolution	Nom section MapBruit	Référence planche
Autoroute	A26	Limite departementale	Echangeur St-Quentin Nord	17305.21	2	250	oui	A26TR1	2; 3

COMMUNE DE : HARLY

Type voie	Axe routier	Débutant	Finissant	Linéaire (en m)	Catégorie bruit	Largeur secteur affecté par le bruit	Evolution	Nom section MapBruit	Référence planche
Départementale	D1029	R de la Fere	Av Pierre Chocquart	2284.82	3	100	oui	D1029.08	26
Départementale	D1029	D300	Agglo Homblières	1923.85	3	100	non	D1029.09	26
Départementale	D300	D1029	D679	2185.68	3	100	oui	D300.01	26
Voie communale	RUE DE GUISE	rue du General Leclerc	D 1029	2166.78	4	30	oui	RUE DE GUISE	26

COMMUNE DE : HARTENNES-ET-TAUX

Type voie	Axe routier	Débutant	Finissant	Linéaire (en m)	Catégorie bruit	Largeur secteur affecté par le bruit	Evolution	Nom section MapBruit	Référence planche
Départementale	D1	N 2	Hartennes et-taux	9961.25	3	100	oui	D1 10	40
Départementale	D1	Deviation d'Hartennes	Deviation d'Hartennes	2291.96	3	100	non	D1 11	40
Départementale	D1	Hartennes	Breny	9145.97	3	100	non	D1 12	40

COMMUNE DE : HIRSON

Type voie	Axe routier	Débutant	Finissant	Linéaire (en m)	Catégorie bruit	Largeur secteur affecté par le bruit	Evolution	Nom section MapBruit	Référence planche
Départementale	D1043	D963 (Sud Buire)	D3050 (Sud Hirson)	1913	3	100	non	D1043.10	73; 74
Départementale	D1043	D3050 (Sud Hirson)	Hameau de Bellevue	7805.52	3	100	non	D1043.11	74
Départementale	D3050	D1043	Rue Albert 1er	3193.35	3	100	oui	D3050	75
Départementale	D31	D3050	Saint-Michel	458.649	3	100	oui	D31.01	75
Départementale	D31	entree agglo Saint-Michel	Fin limite 70	880.109	4	30	oui	D31.02	75

COMMUNE DE : HOLNON

Type voie	Axe routier	Débutant	Finissant	Linéaire (en m)	Catégorie bruit	Largeur secteur affecté par le bruit	Evolution	Nom section MapBruit	Référence planche
Départementale	D1029	Agglo Vermand	Agglo Holnon	4221.41	3	100	oui	D1029.03	29
Départementale	D1029	Agglo Holnon	Sortie A26	1689.07	2	250	oui	D1029.04c	29
Départementale	D1029	entree d'agglo Holnon	sortie d'agglo Holnon	639.249	4	30	oui	D1029.04d	29

COMMUNE DE : HOMBLIERES

Type voie	Axe routier	Débutant	Finissant	Linéaire (en m)	Catégorie bruit	Largeur secteur affecté par le bruit	Evolution	Nom section MapBruit	Référence planche
Départementale	D1029	D300	Agglo Homblières	1923.85	3	100	non	D1029.09	26
Départementale	D1029	entree d'agglo Homblieres	sortie d'agglo Homblieres	1782.99	4	30	oui	D1029.10	26; 33
Départementale	D1029	Agglo Homblières	Agglo Origny-Sainte Benoite	7061.17	3	100	non	D1029.11	33

COMMUNE DE : JUVINCOURT-ET-DAMARY

Type voie	Axe routier	Débutant	Finissant	Linéaire (en m)	Catégorie bruit	Largeur secteur affecté par le bruit	Evolution	Nom section MapBruit	Référence planche
Autoroute	A26	Echangeur de Guignicourt	Echangeur Laon	30382.53	2	250	oui	A26TR6	63; 77
Autoroute	A26	Echangeur de Guignicourt	Limite departementale	4126.62	2	250	oui	A26TR7	77
Départementale	D1044	Agglo Corbeny	Agglo Berry-au-Bac	7878.59	3	100	non	D1044.12	63

COMMUNE DE : LA BOUTEILLE

Type voie	Axe routier	Débutant	Finissant	Linéaire (en m)	Catégorie bruit	Largeur secteur affecté par le bruit	Evolution	Nom section MapBruit	Référence planche
Départementale	D963	Croisement D963 N2	rue de la Haute bonde	4022.72	3	100	oui	D963 01	69
Départementale	D963	rue de Haute bonde	lim 50 sur la Boutelle	241.394	4	30	oui	D963 01b	69
Départementale	D963	Traverse de La Boutelle	Traverse de La Boutelle	1305.39	4	30	oui	D963 02	69
Départementale	D963	Sortie La Boutelle	D29	868.143	4	30	non	D963 03	69
Départementale	D963	D29	Le Chaudron	655.638	3	100	oui	D963 04	69

COMMUNE DE : LA CAPELLE

Type voie	Axe routier	Débutant	Finissant	Linéaire (en m)	Catégorie bruit	Largeur secteur affecté par le bruit	Evolution	Nom section MapBruit	Référence planche
Nationale	N2	Entrée d'agglomération La Capelle	D1029	521.109	4	30	oui	N2.4	71
Nationale	N2	D1029	sortie d'agglomération la Capelle	1760.29	4	30	oui	N2.5	71
Nationale	N2	la Capelle	Froidestrees	2626.21	3	100	non	N2.6	71
Départementale	D1029	Buironfosse	La Capelle	9393.71	4	30	oui	D1029.22	71
Départementale	D1029	entrée agglomération La Capelle	N2	577.529	5	10	oui	D1029.23	71
Départementale	D1043	N2	sortie agglomération La Capelle	1138.43	4	30	oui	D1043.1	71
Départementale	D1043	Agglomération la Capelle	200m avant D411	1944.471	3	100	non	D1043.2	71

COMMUNE DE : LA CROIX-SUR-OURCQ

Type voie	Axe routier	Débutant	Finissant	Linéaire (en m)	Catégorie bruit	Largeur secteur affecté par le bruit	Evolution	Nom section MapBruit	Référence planche
Départementale	D1	Breny	Rocourt	3974.52	3	100	oui	D1 14	42

COMMUNE DE : LA FERRE

Type voie	Axe routier	Débutant	Finissant	Linéaire (en m)	Catégorie bruit	Largeur secteur affecté par le bruit	Evolution	Nom section MapBruit	Référence planche
Départementale	D1044	Le Cornet d'Or	D1032 (Charmes)	18942.89	3	100	non	D1044.05	35

COMMUNE DE : LA FERTE-MILON

Type voie	Axe routier	Débutant	Finissant	Linéaire (en m)	Catégorie bruit	Largeur secteur affecté par le bruit	Evolution	Nom section MapBruit	Référence planche
Départementale	D4	D936	sortie agglo La-Ferté-Milon	1562.15	4	30	oui	D4.01	13
Départementale	D4	sortie agglo La-Ferté-Milon	D838	1044.44	3	100	oui	D4.02	13
Départementale	D936	Limite département	La-Ferte-Milon	886.883	3	100	oui	D936 01	13
Départementale	D936	La Ferte-Milon entree	La Ferte-Milon lim rue en u	740.046	4	30	oui	D936 02	13
Départementale	D936	La Ferte-Milon rue en u	La Ferte-Milon rue st lazare	1111.84	3	100	non	D936 02b	13
Départementale	D936	La Ferte-Milon rue st lazare	La Ferte-Milon lim agglo	584.254	4	30	oui	D936 02c	13
Départementale	D936	La Ferte-Milon	D1380	3068.5	3	100	oui	D936 03	13

COMMUNE DE : LA FLAMENGRIE

Type voie	Axe routier	Débutant	Finissant	Linéaire (en m)	Catégorie bruit	Largeur secteur affecté par le bruit	Evolution	Nom section MapBruit	Référence planche
Nationale	N2	Limite departement	La Flamengrie	2067.99	3	100	non	N2.1	72
Nationale	N2	entree d'agglo la Flamengrie	Sortie d'agglo la Flamengrie	1002.82	4	30	oui	N2.2	72
Nationale	N2	La Flamengrie	La Capelle	1563.1	3	100	non	N2.3	72
Nationale	N2	Entrée d'agglo La Capelle	D1029	521.109	4	30	oui	N2.4	72

COMMUNE DE : LA VILLE-AUX-BOIS-LES-PONTAVERT

Type voie	Axe routier	Débutant	Finissant	Linéaire (en m)	Catégorie bruit	Largeur secteur affecté par le bruit	Evolution	Nom section MapBruit	Référence planche
Départementale	D1044	Agglo Corbery	Agglo Berry-au-Bac	7878.59	3	100	non	D1044.12	63

COMMUNE DE : LAFFAUX

Type voie	Axe routier	Débutant	Finissant	Linéaire (en m)	Catégorie bruit	Largeur secteur affecté par le bruit	Evolution	Nom section MapBruit	Référence planche
Nationale	N2	Laon Sud	Limite agglo Crouy	22104.19	2	250	oui	N2.28	19; 37

COMMUNE DE : LANCHY

Type voie	Axe routier	Débutant	Finissant	Linéaire (en m)	Catégorie bruit	Largeur secteur affecté par le bruit	Evolution	Nom section MapBruit	Référence planche
Autoroute	A29	Limite departementale	Echangeur A26 - A29	11072.5	3	100		A29TR1	5

COMMUNE DE : LAON

Type voie	Axe routier	Débutant	Finissant	Linéaire (en m)	Catégorie bruit	Largeur secteur affecté par le bruit	Evolution	Nom section MapBruit	Référence planche
Autoroute	A26	Echangeur de Courbes	Echangeur de Laon	17022.09	2	250	oui	A26TR5	59
Autoroute	A26	Echangeur de Guignicourt	Echangeur Laon	30382.53	2	250	oui	A26TR6	59; 60
Nationale	N2	Echangeur A26	Av Jean Monnet	9658.02	3	100	non	N2.27	51; 52; 59
Nationale	N2	Laon Sud	Limite agglo Crouy	22104.19	2	250	oui	N2.28	51
Départementale	D1044	Fourdrain	N2 (Laon sud)	12625.43	3	100	non	D1044.08	51; 53
Départementale	D1044	N2	D181	2778.6	2	250	non	D1044.0	60
Départementale	D1044	D181	Agglo Corbeny	14686.93	3	100	non	D1044.10	60
Départementale	D181	Intersection W. Churchill	Intersection N 2	1633.83	3	100	oui	D181 01	52
Communale	Bd Brossolette	Giratoire RD740	Giratoire avec Bd de Lyon	1278.54	3	100	non	D181 02	52
Départementale	D181	Giratoire avec Bd de Lyon	D967	578	3	100	non	D181 02b	52
Départementale	D181	Croisement D181 D1044	Croisement D181 D740	2246.9	4	30	oui	D181 03	52
Départementale	D181	D1044	Eppes	2597	3	100	oui	D181.01	60
Départementale	D5	Rue de la libération	D7	1025.97	4	30	oui	D5 01	52

Type voie	Axe routier	Débutant	Finissant	Linéaire (en m)	Catégorie bruit	Largeur secteur affecté par le bruit	Evolution	Nom section MapBruit	Référence planche
Départementale	D5	D7	D1044	1979,22	3	100	oui	D5 02	52
Départementale	D51	N2	D967	2856,44	4	30	non	D51 01	52; 53
Départementale	D7	D1044	D740	605,453	4	30	non	D7	52; 53
Départementale	D967	Bruyère et Montbérault	Laon	1813,14	3	100	oui	D967 02	51
Départementale	D967	entree agglo Laon	Rue Pasteur	1515,16	4	30	oui	D967 03	51
Départementale	D967	Pl Victor Hugo	sortie agglo Laon	2113,54	4	30	oui	D967 04	52
Départementale	D967	sortie agglo Laon	D635	7683,37	4	30	oui	D967 05	53; 59
Voie communale	RUE DANIEL TARPIN	D740	D7	337,606	4	30	non	RUE DANIEL TARPIN	52
Voie communale	Rue de la libération	D5	Rue Berthelot	165,61	4	30	non	Rue de la libération	52
Voie communale	RUE DOCTEUR MENU	Rue Marcel Levindrey	Rue Monge	759,096	4	30	non	RUE DOCTEUR MENU	52
Voie communale	RUE DU MONT DE VAUX	Avenue Georges Clémenceau	Avenue Gambetta	232,385	4	30	non	RUE DU MONT DE VAUX	52
Voie communale	RUE FERNAND THUILLARD	Rue Eugène Leduc	Rue Scheffer	147,484	3	100	non	RUE FERNAND THUILLARD	52
Voie communale	RUE FRANKLIN ROOSEVELT	Avenue Gambetta	Rue Mechain	149,571	4	30	non	RUE FRANKLIN ROOSEVELT	52
Voie communale	RUE JEAN-BAPTISTE LEBAS	D181	Rue Leon Nanquette	345,966	4	30	non	RUE JEAN-BAPTISTE LEBAS	52
Voie communale	RUE JF KENNEDY	Rue du 13 Octobre	Rem Saint-Just	301,703	4	30	non	RUE JF KENNEDY	52
Voie communale	RUE LEON NANQUETTE	Rue Jean Baptiste Lebas	Avenue Carnot	636,224	4	30	non	RUE LEON NANQUETTE	52
Voie communale	RUE MARCEL LEVINDREY	D967	Rue du Docteur Menu	982,69	4	30	non	RUE MARCEL LEVINDREY	52
Voie communale	RUE MECHAIN	Rue JF Kennedy	Rue Franklin Roosevelt	122,115	4	30	non	RUE MECHAIN	52
Voie communale	RUE PASTEUR	Rue de Bousson	Rue Winston Churchill	996,676	4	30	oui	RUE PASTEUR	52
Voie communale	RUE PIERRE BOURDAN	Rue Ampère	D51	435,388	4	30	non	RUE PIERRE BOURDAN	52
Voie communale	RUE PIERRE BOURDAN:2	D181	Rue Ampère	882,51	4	30	oui	RUE PIERRE BOURDAN:2	52
Voie communale	Rue Saint-Jean	Place St Julien	Rue du Bourg	234,461	4	30	non	Rue Saint-Jean	52
Voie communale	Rue saint-Martin	Rue Berthelot	Pl St Julien	422,237	4	30	non	Rue saint-Martin	52
Voie communale	RUE SCHEFFER:1	Rue Fernand Thuillard	Rue des Saussaies	255,89	3	100	non	RUE SCHEFFER:1	52
Voie communale	RUE SCHEFFER:2	Rue des Saussaies	Rue Pasteur	113,174	3	100	non	RUE SCHEFFER:2	52
Départementale	D1850	Rue Jean Martin	Rue Victor Basselet	217,2	4	30	non	D1850.01	52
Voie communale	Rue Jean Martin	Bd Brossolette	Rue de la Linotte	208,8	4	30	oui	Rue Jean Martin	52

Type voie	Axe routier	Débutant	Finissant	Linéaire (en m)	Catégorie bruit	Largeur secteur affecté par le bruit	Evolution	Nom section MapBruit	Référence planche
Voie communale	Rue Victor Basselet - Av Pierre Mendès France	D1850	D967	1418.92	4	30	non	Rue Victor Basselet - Av Pierre Mendès France	52
Voie communale	RUE VOLTAIRE	Rue des Minimés	Rue Jean-Jacques Rousseau	580.454	4	30	non	RUE VOLTAIRE	52
Voie communale	RUE WINSTON CHURCHILL	Rue Pasteur	D967	580.156	4	30	oui	RUE WINSTONCHURCHILL	52
Voie communale	RUE ROMANETTE	D5	Rue Charles Peguy	968.607	4	30	non	RUE ROMANETTE	52
Voie communale	AV GEORGES CLEMENCEAU - RUE EUGENE LEDUC	Rue du Mont de Vaux	Place Victor Hugo	411.466	3	100	non	AV GEORGES CLEMENCEAU - RUE	52
Voie communale	AVENUE GAMBETTA	Rue du Mont de Vaux	Rue Roosevelt	1055.4	4	30	non	AVENUE GAMBETTA	52
Voie communale	AVENUE GEORGES POMPIDOU	Rue Jean Garel	D967	1062.24	4	30	non	AVENUE GEORGES POMPIDOU	52

COMMUNE DE : LARGNY-SUR-AUTOMNE

Type voie	Axe routier	Débutant	Finissant	Linéaire (en m)	Catégorie bruit	Largeur secteur affecté par le bruit	Evolution	Nom section MapBruit	Référence planche
Nationale	N2	Soissons Sud	Limite département	25854.45	2	250	oui	N2.32	12
Nationale	Projet	Gondreville	Villers-Cotterets	9564.97	2	250	oui	N2Projet	12

COMMUNE DE : LAVAL-EN-LAONNOIS

Type voie	Axe routier	Débutant	Finissant	Linéaire (en m)	Catégorie bruit	Largeur secteur affecté par le bruit	Evolution	Nom section MapBruit	Référence planche
Nationale	N2	Laon Sud	Limite agglo Crouy	22104.19	2	250	oui	N2.28	51

COMMUNE DE : LE CHARMELE

Type voie	Axe routier	Débutant	Finissant	Linéaire (en m)	Catégorie bruit	Largeur secteur affecté par le bruit	Evolution	Nom section MapBruit	Référence planche
Autoroute	A4	Echangeur de Château-Thierry	Echangeur de Villers-Agron	25620.51	1	300	non	A4TR2	48

COMMUNE DE : LEMPIRE

Type voie	Axe routier	Débutant	Finissant	Linéaire (en m)	Catégorie bruit	Largeur secteur affecté par le bruit	Evolution	Nom section MapBruit	Référence planche
Autoroute	A26	Limite departementale	Echangeur St-Quentin Nord	17305.21	2	250	oui	A26TR1	2

COMMUNE DE : LESDINS

Type voie	Axe routier	Débutant	Finissant	Linéaire (en m)	Catégorie bruit	Largeur secteur affecté par le bruit	Evolution	Nom section MapBruit	Référence planche
Départementale	D8	D719	Lesdins	1587.3	3	100	non	D8.03	30
Départementale	D8	entrée Lesdins	sortie Lesdins	765.759	4	30	oui	D8.04	30
Départementale	D8	Lesdins	Saint-Quentin	4112.47	3	100	non	D8.05	30

COMMUNE DE : LESQUIELLES-SAINTE-GERMAIN

Type voie	Axe routier	Débutant	Finissant	Linéaire (en m)	Catégorie bruit	Largeur secteur affecté par le bruit	Evolution	Nom section MapBruit	Référence planche
Départementale	D1029	Sortie d'agglomération Guise	Villers les Guise	2246.73	3	100	oui	D1029.18	57
Départementale	D946	RD1029	Sortie agglo Guise	856.298	4	30	non	D946.01	57
Départementale	D946	Guise	Lesquelles-Saint-Germain	663.836	3	100	oui	D946.02	57

COMMUNE DE : LEUILLY-SOUS-COUCY

Type voie	Axe routier	Débutant	Finissant	Linéaire (en m)	Catégorie bruit	Largeur secteur affecté par le bruit	Evolution	Nom section MapBruit	Référence planche
Départementale	D1	D7	Leuilly-sous-Coucy	15913.31	3	100	non	D1 05b	20
Départementale	D1	L'Arbre Renard	Ferme du Meunier Noir	6508.26	3	100	non	D1 05c	20
Départementale	D1	Leuilly-sous-Coucy	L'Arbre Renard	2173.35	3	100	non	D1 05d	20

COMMUNE DE : LEURY

Type voie	Axe routier	Débutant	Finissant	Linéaire (en m)	Catégorie bruit	Largeur secteur affecté par le bruit	Evolution	Nom section MapBruit	Référence planche
Départementale	D1	L'Arbre Renard	Ferme du Meunier Noir	6508.26	3	100	non	D1 05c	19

COMMUNE DE : LEUZE

Type voie	Axe routier	Débutant	Finissant	Linéaire (en m)	Catégorie bruit	Largeur secteur affecté par le bruit	Evolution	Nom section MapBruit	Référence planche
Départementale	D1043	D3050 (Sud Hirson)	Hameau de Bellevue	7805.52	3	100	non	D1043.11	76
Départementale	D1043	entree Hameau Bellevue	sortie Hameau Bellevue	489.605	4	30	oui	D1043.12	76

COMMUNE DE : LIME

Type voie	Axe routier	Débutant	Finissant	Linéaire (en m)	Catégorie bruit	Largeur secteur affecté par le bruit	Evolution	Nom section MapBruit	Référence planche
Nationale	N31	Limite aggro Braine	D1361	5433.08	2	250	oui	N31.09	49

COMMUNE DE : LOGNY-LES-AUBENTON

Type voie	Axe routier	Débutant	Finissant	Linéaire (en m)	Catégorie bruit	Largeur secteur affecté par le bruit	Evolution	Nom section MapBruit	Référence planche
Départementale	D1043	Hameau de Bellevue	Limite département	4177.92	3	100	non	D1043.13	76

COMMUNE DE : LUCY-LE-BOCAGE

Type voie	Axe routier	Débutant	Finissant	Linéaire (en m)	Catégorie bruit	Largeur secteur affecté par le bruit	Evolution	Nom section MapBruit	Référence planche
Autoroute	A4	Limite departementale	Echangeur de Chateau-Thierry	19117.37	1	300	non	A4TR1	14
Départementale	D1003	100 m apres D11	Vaux	7090.09	3	100	non	D1003.04	14

COMMUNE DE : LUGNY

Type voie	Axe routier	Débutant	Finissant	Linéaire (en m)	Catégorie bruit	Largeur secteur affecté par le bruit	Evolution	Nom section MapBruit	Référence planche
Nationale	N2	Gercy	Lugny	4771.4	3	100	non	N2.16	68
Nationale	N2	entree d'agglu Lugny	sortie d'agglu Lugny	945.156	4	30	oui	N2.17	68
Nationale	N2	Lugny	Thiernu	1399.41	3	100	non	N2.18	68

COMMUNE DE : MACQUIGNY

Type voie	Axe routier	Débutant	Finissant	Linéaire (en m)	Catégorie bruit	Largeur secteur affecté par le bruit	Evolution	Nom section MapBruit	Référence planche
Départementale	D1029	sortie d'agglu Mont d'Origny	Jonqueuse	4576.16	3	100	non	D1029.13	56
Départementale	D1029	Entree Jonqueuse	Sortie Jonqueuse	340.41	4	30	oui	D1029.14	56
Départementale	D1029	Croisement D1029 D69	Guise	4813.86	3	100	non	D1029.15	56

COMMUNE DE : MALZY

Type voie	Axe routier	Débutant	Finissant	Linéaire (en m)	Catégorie bruit	Largeur secteur affecté par le bruit	Evolution	Nom section MapBruit	Référence planche
Départementale	D1029	Villers les Guise	Croisement D1029 D465	2546.41	3	100	oui	D1029.20	57

COMMUNE DE : MARCHAIS-EN-BRIE

Type voie	Axe routier	Débutant	Finissant	Linéaire (en m)	Catégorie bruit	Largeur secteur affecté par le bruit	Evolution	Nom section MapBruit	Référence planche
Départementale	D933	D1	Limite departement	2133.41	3	100		D933.01	79

COMMUNE DE : MARCY

Type voie	Axe routier	Débutant	Finissant	Linéaire (en m)	Catégorie bruit	Largeur secteur affecté par le bruit	Evolution	Nom section MapBruit	Référence planche
Départementale	D1029	Agglo Homblières	Agglo Origny-Sainte Benoit	7061.17	3	100	non	D1029.11	33

COMMUNE DE : MAREST-DAMPCCOURT

Type voie	Axe routier	Débutant	Finissant	Linéaire (en m)	Catégorie bruit	Largeur secteur affecté par le bruit	Evolution	Nom section MapBruit	Référence planche
Départementale	D1032	Bord du département	Marest Dampcourt	1718.23	3	100	non	D1032.01	8
Départementale	D1032	entree d'agglo Marest	sortie d'agglo Marest	680.069	3	100	non	D1032.02	8
Départementale	D1032	sortie d'agglo Marest	Rond Point Condren Ouest	10585.37	3	100	non	D1032.03	8

COMMUNE DE : MARGIVAL

Type voie	Axe routier	Débutant	Finissant	Linéaire (en m)	Catégorie bruit	Largeur secteur affecté par le bruit	Evolution	Nom section MapBruit	Référence planche
Nationale	N2	Laon Sud	Limite agglo Crouy	22104.19	2	250	oui	N2.28	19

COMMUNE DE : MARIIGNY-EN-ORXOIS

Type voie	Axe routier	Débutant	Finissant	Linéaire (en m)	Catégorie bruit	Largeur secteur affecté par le bruit	Evolution	Nom section MapBruit	Référence planche
Autoroute	A4	Limite departementale	Echangeur de Chateau-Thierry	19117.37	1	300	non	A4TR1	14
Départementale	D1003	sortie Montreuil aux Lions	100m avant D11	3874.34	3	100	non	D1003.02	14
Départementale	D1003	100 m avant D11	100 m apres D11	347.57	3	100	non	D1003.03	14

COMMUNE DE : MARLE

Type voie	Axe routier	Débutant	Finissant	Linéaire (en m)	Catégorie bruit	Largeur secteur affecté par le bruit	Evolution	Nom section MapBruit	Référence planche
Nationale	N2	Thiernu	Entrée agglo Marle	1045.33	3	100	non	N2.20	67
Nationale	N2	Entrée agglo Marle	Avenue Alcide Gillet	403.655	4	30	oui	N2.21	67
Nationale	N2	Avenue Alcide Gillet	Voyenne	3420.94	3	100	non	N2.22	67

COMMUNE DE : MARTIGNY

Type voie	Axe routier	Débutant	Finissant	Linéaire (en m)	Catégorie bruit	Largeur secteur affecté par le bruit	Evolution	Nom section MapBruit	Référence planche
Départementale	D1043	D3050 (Sud Hirson)	Hameau de Bellevue	7805.52	3	100	non	D1043.11	76

COMMUNE DE : MAUREGNY-EN-HAYE

Type voie	Axe routier	Débutant	Finissant	Linéaire (en m)	Catégorie bruit	Largeur secteur affecté par le bruit	Evolution	Nom section MapBruit	Référence planche
Autoroute	A26	Echangeur de Guignicourt	Echangeur Laon	30382.53	2	250	oui	A26TR6	65

COMMUNE DE : MAYOT

Type voie	Axe routier	Débutant	Finissant	Linéaire (en m)	Catégorie bruit	Largeur secteur affecté par le bruit	Evolution	Nom section MapBruit	Référence planche
Autoroute	A26	Echangeur St-Quentin Sud	Echangeur de Courbes	18365.68	2	250	oui	A26TR4	23

COMMUNE DE : MENNESSIS

Type voie	Axe routier	Débutant	Finissant	Linéaire (en m)	Catégorie bruit	Largeur secteur affecté par le bruit	Evolution	Nom section MapBruit	Référence planche
Départementale	D1	D8	Mennessis D53	6171.69	2	250	oui	D1 02	7
Départementale	D1	Mennessis RD 53	Bois de Claire	1341.82	3	100	non	D1 03	7
Départementale	D1	Bois Claire	D1032	6116.51	2	250	oui	D1 04	7

COMMUNE DE : MERCIN-ET-VAUX

Type voie	Axe routier	Débutant	Finissant	Linéaire (en m)	Catégorie bruit	Largeur secteur affecté par le bruit	Evolution	Nom section MapBruit	Référence planche
Nationale	N31	D17	D6	7488.76	3	100	oui	N31.03	16
Nationale	N31	D6	La Motte	1176.07	3	100	oui	N31.04	16
Nationale	N31	La Motte	N2	1645.85	3	100	oui	N31.05	16
Voie communale	AVENUE DE COMPIEGNE:1	Rue de maison rouge	Boulevard Raymond Poincare	733.56	4	30	non	AVENUE DE COMPIEGNE:1	16

COMMUNE DE : MISSY-AUX-BOIS

Type voie	Axe routier	Débutant	Finissant	Linéaire (en m)	Catégorie bruit	Largeur secteur affecté par le bruit	Evolution	Nom section MapBruit	Référence planche
Nationale	N2	Soissons Sud	Limite departement	25854.45	2	250	oui	N2.32	15

COMMUNE DE : MISSY-SUR-AISNE

Type voie	Axe routier	Débutant	Finissant	Linéaire (en m)	Catégorie bruit	Largeur secteur affecté par le bruit	Evolution	Nom section MapBruit	Référence planche
Départementale	D925	Bucy-le-Long	Missy sur Aisne	3254.9	3	100	non	D925 02	38
Départementale	D925	Missy sur Aisne Zone 70	Missy sur Aisne Zone 70	360.435	3	100	oui	D925 03	38
Départementale	D925	Missy sur Aisne Zone 70	Entree Conde-sur-Aisne	174332	3	100	non	D925 04	38

COMMUNE DE : MONCEAU-LES-LEUPS

Type voie	Axe routier	Débutant	Finissant	Linéaire (en m)	Catégorie bruit	Largeur secteur affecté par le bruit	Evolution	Nom section MapBruit	Référence planche
Autoroute	A26	Echangeur de Courbes	Echangeur de Laon	17022.09	2	250	oui	A26TR5	34

COMMUNE DE : MONDREPUIS

Type voie	Axe routier	Débutant	Finissant	Linéaire (en m)	Catégorie bruit	Largeur secteur affecté par le bruit	Evolution	Nom section MapBruit	Référence planche
Départementale	D1043	200m après D753	D963	2628.13	3	100	non	D1043.10a	73
Départementale	D1043	200m avant D288	Fin 70	417.3	3	100	non	D1043.7	73
Départementale	D1043	Fin limite 70	200m avant D753	2096.43	3	100	non	D1043.8	73
Départementale	D1043	200m avant D753	200m après D753	423.559	3	100	non	D1043.9	73

COMMUNE DE : MONTAIGU

Type voie	Axe routier	Débutant	Finissant	Linéaire (en m)	Catégorie bruit	Largeur secteur affecté par le bruit	Evolution	Nom section MapBruit	Référence planche
Autoroute	A26	Echangeur de Guignicourt	Echangeur Laon	30382.53	2	250	oui	A26TR6	65

COMMUNE DE : MONT-D'ORIGNY

Type voie	Axe routier	Débutant	Finissant	Linéaire (en m)	Catégorie bruit	Largeur secteur affecté par le bruit	Evolution	Nom section MapBruit	Référence planche
Départementale	D1029	entree d'agglom Origny	sortie d'agglom Origny	2428.6	4	30	oui	D1029.12	56
Départementale	D1029	sortie d'agglom Mont d'Origny	Jonqueuse	4576.16	3	100	non	D1029.13	56

COMMUNE DE : MONTGOBERT

Type voie	Axe routier	Débutant	Finissant	Linéaire (en m)	Catégorie bruit	Largeur secteur affecté par le bruit	Evolution	Nom section MapBruit	Référence planche
Nationale	N2	Soissons Sud	Limite departement	25854.45	2	250	oui	N2.32	15

COMMUNE DE : MONTIGNY-LENGRAIN

Type voie	Axe routier	Débutant	Finissant	Linéaire (en m)	Catégorie bruit	Largeur secteur affecté par le bruit	Evolution	Nom section MapBruit	Référence planche
Nationale	N31	Limite départementale	D2	1688.57	3	100	oui	N31.01	10
Nationale	N31	D2	D17	4725.97	3	100	oui	N31.02	10
Départementale	D2	N31	D91	1122.81	4	30	oui	D2	10

COMMUNE DE : MONTREUIL-AUX-LIONS

Type voie	Axe routier	Débutant	Finissant	Linéaire (en m)	Catégorie bruit	Largeur secteur affecté par le bruit	Evolution	Nom section MapBruit	Référence planche
Autoroute	A4	Limite départementale	Echangeur de Chateau-Thierry	19117.37	1	300	non	A4TR1	14
Départementale	D1003	Bord du département	Montreuil aux Lions	1118.98	3	100	non	D1003.00	14
Départementale	D1003	Montreuil aux Lions	Montreuil aux Lions	1787.94	4	30	oui	D1003.01	14
Départementale	D1003	sortie Montreuil aux Lions	100m avant D11	3874.34	3	100	non	D1003.02	14

COMMUNE DE : MOÏ-DE-L-AISNE

Type voie	Axe routier	Débutant	Finissant	Linéaire (en m)	Catégorie bruit	Largeur secteur affecté par le bruit	Evolution	Nom section MapBruit	Référence planche
Départementale	D1044	Le Cornet d'Or	D1032 (Charmes)	18942.89	3	100	non	D1044.05	24

COMMUNE DE : NEUFCHATEL-SUR-AISNE

Type voie	Axe routier	Débutant	Finissant	Linéaire (en m)	Catégorie bruit	Largeur secteur affecté par le bruit	Evolution	Nom section MapBruit	Référence planche
Départementale	D966	Neufchatel-sur-Aisne	Bord du département	4533.91	3	100	non	D966 01	78
Départementale	D966	Traverse Neufchatel-sur-Aisne	Traverse Neufchatel-sur-Aisne	1085.3	4	30	oui	D966 02	78

COMMUNE DE : NEUVILLE-SAINT-AMAND

Type voie	Axe routier	Débutant	Finissant	Linéaire (en m)	Catégorie bruit	Largeur secteur affecté par le bruit	Evolution	Nom section MapBruit	Référence planche
Départementale	D1	D1029 Saint-Quentin	D8	4886,42	3	100	oui	D1 01	25
Départementale	D1029	Limite agglo St Quentin	R de la Fere	3350,6	2	250	non	D1029.07b	26
Départementale	D1029	R de la Fere	Av Pierre Chocquart	2284,82	3	100	oui	D1029.08	26
Départementale	D1044	D1029	D573	524,295	3	100	non	D1044.02	25
Départementale	D1044	D573	D576	2274,79	3	100	non	D1044.03	25
Communale	RUE DE SAINT-QUENTIN	Saint-Quentin	D1029	305,64	3	100	oui	RUE ST QUENTIN	26
Voie communale	RUE DE LA FERRE	Rue du Général Leclerc	D1029	1485,53	4	30	non	RUE DE LA FERRE	26
Voie communale	CHEMIN DE NEUVILLE	Rue du Général Leclerc	Rue Saint-Quentin	1103,72	4	30	non	CHEMIN DE NEUVILLE	26

COMMUNE DE : NOGENTEL

Type voie	Axe routier	Débutant	Finissant	Linéaire (en m)	Catégorie bruit	Largeur secteur affecté par le bruit	Evolution	Nom section MapBruit	Référence planche
Départementale	D1	D1003	D15	905.731	4	30	oui	D1 20	45

COMMUNE DE : NOUVION-ET-CATILLON

Type voie	Axe routier	Débutant	Finissant	Linéaire (en m)	Catégorie bruit	Largeur secteur affecté par le bruit	Evolution	Nom section MapBruit	Référence planche
Autoroute	A26	Echangeur St-Quentin Sud	Echangeur de Courbes	18365.68	2	250	oui	A26TR4	34
Autoroute	A26	Echangeur de Courbes	Echangeur de Laon	17022.09	2	250	oui	A26TR5	34

COMMUNE DE : NOUVION-LE-COMTE

Type voie	Axe routier	Débutant	Finissant	Linéaire (en m)	Catégorie bruit	Largeur secteur affecté par le bruit	Evolution	Nom section MapBruit	Référence planche
Autoroute	A26	Echangeur St-Quentin Sud	Echangeur de Courbes	18365.68	2	250	oui	A26TR4	34

COMMUNE DE : NOYANT-ET-ACONIN

Type voie	Axe routier	Débutant	Finissant	Linéaire (en m)	Catégorie bruit	Largeur secteur affecté par le bruit	Evolution	Nom section MapBruit	Référence planche
Départementale	D1	N 2	Hartennes et-taux	9961.25	3	100	oui	D1 10	39

COMMUNE DE : OGNES

Type voie	Axe routier	Débutant	Finissant	Linéaire (en m)	Catégorie bruit	Largeur secteur affecté par le bruit	Evolution	Nom section MapBruit	Référence planche
Départementale	D1032	sortie d'agglomération Marest	Rond Point Condren Ouest	10585.37	3	100	non	D1032.03	8
Départementale	D338	RD7	R Pierre Semard (Terugnier)	10739.86	3	100	non	D338 01	8

COMMUNE DE : OIGNY-EN-VALOIS

Type voie	Axe routier	Débutant	Finissant	Linéaire (en m)	Catégorie bruit	Largeur secteur affecté par le bruit	Evolution	Nom section MapBruit	Référence planche
Départementale	D936	La Ferte-Milon	D1380	3068.5	3	100	oui	D936 03	13
Départementale	D936	D1380	Villers-Cotterets	2660.78	3	100	oui	D936 04	13

COMMUNE DE : OMISSY

Type voie	Axe routier	Débutant	Finissant	Linéaire (en m)	Catégorie bruit	Largeur secteur affecté par le bruit	Evolution	Nom section MapBruit	Référence planche
Départementale	D8	Lesdins	Saint-Quentin	4112.47	3	100	non	D8.05	30

COMMUNE DE : ORIGNY-EN-THIERACHE

Type voie	Axe routier	Débutant	Finissant	Linéaire (en m)	Catégorie bruit	Largeur secteur affecté par le bruit	Evolution	Nom section MapBruit	Référence planche
Départementale	D963	D29	Le Chaudron	655.638	3	100	oui	D963 04	69
Départementale	D963	Traverse Le Chaudron	Traverse Le Chaudron	2611.24	4	30	oui	D963 05	69
Départementale	D963	Le Chaudron	D363	331.419	3	100	oui	D963 06	74

COMMUNE DE : ORIGNY-SAINTE-BENOITE

Type voie	Axe routier	Débutant	Finissant	Linéaire (en m)	Catégorie bruit	Largeur secteur affecté par le bruit	Evolution	Nom section MapBruit	Référence planche
Départementale	D1029	entree d'agglomération Origny	sortie d'agglomération Origny	2428.6	4	30	oui	D1029.12	56

COMMUNE DE : OULCHY-LE-CHATEAU

Type voie	Axe routier	Débutant	Finissant	Linéaire (en m)	Catégorie bruit	Largeur secteur affecté par le bruit	Evolution	Nom section MapBruit	Référence planche
Départementale	D1	Hartennes	Breny	9145.97	3	100	non	D1 12	41; 42

COMMUNE DE : PAARS

Type voie	Axe routier	Débutant	Finissant	Linéaire (en m)	Catégorie bruit	Largeur secteur affecté par le bruit	Evolution	Nom section MapBruit	Référence planche
Nationale	N31	Limite agglo Braine	D1361	5433.08	2	250	oui	N31.09	50
Nationale	N31	D1361	Limite 70	2792.24	3	100	non	N31.10	50

COMMUNE DE : PARCY-ET-TIGNY

Type voie	Axe routier	Débutant	Finissant	Linéaire (en m)	Catégorie bruit	Largeur secteur affecté par le bruit	Evolution	Nom section MapBruit	Référence planche
Départementale	D1	N 2	Hartennes et-taux	9961.25	3	100	oui	D1 10	40
Départementale	D1	Deviation d'Hartennes	Deviation d'Hartennes	2291.96	3	100	non	D1 11	40

COMMUNE DE : PARFONDRU

Type voie	Axe routier	Débutant	Finissant	Linéaire (en m)	Catégorie bruit	Largeur secteur affecté par le bruit	Evolution	Nom section MapBruit	Référence planche
Départementale	D1044	N2	D181	2778.6	2	250	non	D1044.09	60
Départementale	D1044	D181	Agglo Corbeny	14686.93	3	100	non	D1044.10	60
Départementale	D181	D1044	Eppes	2597	3	100	oui	D181.01	60

COMMUNE DE : PARGNY-LÉS-BOIS

Type voie	Axe routier	Débutant	Finissant	Linéaire (en m)	Catégorie bruit	Largeur secteur affecté par le bruit	Evolution	Nom section MapBruit	Référence planche
Départementale	D967	Crécy sur Serre	D642	2551.03	3	100	oui	D967.09	55

COMMUNE DE : PERNANT

Type voie	Axe routier	Débutant	Finissant	Linéaire (en m)	Catégorie bruit	Largeur secteur affecté par le bruit	Evolution	Nom section MapBruit	Référence planche
Nationale	N31	D17	D6	7488.76	3	100	oui	N31.03	10

COMMUNE DE : PIERREMANDE

Type voie	Axe routier	Débutant	Finissant	Linéaire (en m)	Catégorie bruit	Largeur secteur affecté par le bruit	Evolution	Nom section MapBruit	Référence planche
Départementale	D1	D7	Leuilly-sous-Coucy	15913.31	3	100	non	D1 05b	9

COMMUNE DE : PIGNICOURT

Type voie	Axe routier	Débutant	Finissant	Linéaire (en m)	Catégorie bruit	Largeur secteur affecté par le bruit	Evolution	Nom section MapBruit	Référence planche
Départementale	D966	Neufchatel-sur-Aisne	Bord du département	4533.91	3	100	non	D966 01	78

COMMUNE DE : PLOISY

Type voie	Axe routier	Débutant	Finissant	Linéaire (en m)	Catégorie bruit	Largeur secteur affecté par le bruit	Evolution	Nom section MapBruit	Référence planche
Nationale	N2	Soissons Sud	Limite département	25854.45	2	250	oui	N2.32	15

COMMUNE DE : POMMIERS

Type voie	Axe routier	Débutant	Finissant	Linéaire (en m)	Catégorie bruit	Largeur secteur affecté par le bruit	Evolution	Nom section MapBruit	Référence planche
Nationale	N31	D17	D6	7488.76	3	100	oui	N31.03	10

COMMUNE DE : PONTRU

Type voie	Axe routier	Débutant	Finissant	Linéaire (en m)	Catégorie bruit	Largeur secteur affecté par le bruit	Evolution	Nom section MapBruit	Référence planche
Autoroute	A26	Limite departementale	Echangeur St-Quentin Nord	17305.21	2	250	oui	A26TR1	3

COMMUNE DE : PONTRUET

Type voie	Axe routier	Débutant	Finissant	Linéaire (en m)	Catégorie bruit	Largeur secteur affecté par le bruit	Evolution	Nom section MapBruit	Référence planche
Autoroute	A26	Limite departementale	Echangeur St-Quentin Nord	17305.21	2	250	oui	A26TR1	3

COMMUNE DE : REGNY

Type voie	Axe routier	Débutant	Finissant	Linéaire (en m)	Catégorie bruit	Largeur secteur affecté par le bruit	Evolution	Nom section MapBruit	Référence planche
Départementale	D1029	Agglo Homblières	Agglo Origny-Sainte Benoite	7061.17	3	100	non	D1029.11	33

COMMUNE DE : REMAUCOURT

Type voie	Axe routier	Débutant	Finissant	Linéaire (en m)	Catégorie bruit	Largeur secteur affecté par le bruit	Evolution	Nom section MapBruit	Référence planche
Départementale	D8	Sortie Sud de Fresnoy	D719	5626	3	100	oui	D8.02	31
Départementale	D8	D719	Lesdins	1587.3	3	100	non	D8.03	30

COMMUNE DE : REMIES

Type voie	Axe routier	Débutant	Finissant	Linéaire (en m)	Catégorie bruit	Largeur secteur affecté par le bruit	Evolution	Nom section MapBruit	Référence planche
Autoroute	A26	Echangeur de Courbes	Echangeur de Laon	17022.09	2	250	oui	A26TR5	54

COMMUNE DE : REMIGNY

Type voie	Axe routier	Débutant	Finissant	Linéaire (en m)	Catégorie bruit	Largeur secteur affecté par le bruit	Evolution	Nom section MapBruit	Référence planche
Départementale	D1	D8	Mennessis D53	6171.69	2	250	oui	D1 02	7

COMMUNE DE : RESSONS-LE-LONG

Type voie	Axe routier	Débutant	Finissant	Linéaire (en m)	Catégorie bruit	Largeur secteur affecté par le bruit	Evolution	Nom section MapBruit	Référence planche
Nationale	N31	D2	D17	4725.97	3	100	oui	N31.02	10
Nationale	N31	D17	D6	7488.76	3	100	oui	N31.03	10

COMMUNE DE : ROCOURT-SAINT-MARTIN

Type voie	Axe routier	Débutant	Finissant	Linéaire (en m)	Catégorie bruit	Largeur secteur affecté par le bruit	Evolution	Nom section MapBruit	Référence planche
Départementale	D1	Brény	Rocourt	3974.52	3	100	oui	D1 14	42
Départementale	D1	Traverse de Rocourt-St-Martin	Traverse de Rocourt-St-Martin	664.701	4	30	oui	D1 15	42
Départementale	D1	Rocourt-St-Martin	Bezuët	6501.56	3	100	oui	D1 15.1	43

COMMUNE DE : ROGECOURT

Type voie	Axe routier	Débutant	Finissant	Linéaire (en m)	Catégorie bruit	Largeur secteur affecté par le bruit	Evolution	Nom section MapBruit	Référence planche
Départementale	D1044	D1032	D556	5319.47	3	100	non	D1044.06	35

COMMUNE DE : RONCHERES

Type voie	Axe routier	Débutant	Finissant	Linéaire (en m)	Catégorie bruit	Largeur secteur affecté par le bruit	Evolution	Nom section MapBruit	Référence planche
Autoroute	A4	Echangeur de Château-Thierry	Echangeur de Villers-Agron	25620.51	1	300	non	A4TR2	48

COMMUNE DE : ROUPY

Type voie	Axe routier	Débutant	Finissant	Linéaire (en m)	Catégorie bruit	Largeur secteur affecté par le bruit	Evolution	Nom section MapBruit	Référence planche
Départementale	D930	Roupy	Fluquières	2108.24	3	100	non	D930.04	6
Départementale	D930	Traverse de Roupy	Traverse de Roupy	414.381	4	30	non	D930.05	6
Départementale	D930	Sortie Roupy	D68E	3881.5	3	100	non	D930.06	6

COMMUNE DE : ROUVROY

Type voie	Axe routier	Débutant	Finissant	Linéaire (en m)	Catégorie bruit	Largeur secteur affecté par le bruit	Evolution	Nom section MapBruit	Référence planche
Départementale	D300	D1029	D679	2185.68	3	100	oui	D300.01	26
Départementale	RD679	RD300	Place Libération (Saint Quentin)	740.1	40	30	oui	D679	26

COMMUNE DE : SACONIN-ET-BREUIL

Type voie	Axe routier	Débutant	Finissant	Linéaire (en m)	Catégorie bruit	Largeur secteur affecté par le bruit	Evolution	Nom section MapBruit	Référence planche
Nationale	N2	Soissons Sud	Limite departement	25854.45	2	250	oui	N2.32	16

COMMUNE DE : SAINTE-CROIX

Type voie	Axe routier	Débutant	Finissant	Linéaire (en m)	Catégorie bruit	Largeur secteur affecté par le bruit	Evolution	Nom section MapBruit	Référence planche
Départementale	D1044	D181	Agglo Corbeny	14686.93	3	100	non	D1044.10	61 ; 63

COMMUNE DE : SAINT-ERME-OUTRE-ET-RAMECOURT

Type voie	Axe routier	Débutant	Finissant	Linéaire (en m)	Catégorie bruit	Largeur secteur affecté par le bruit	Evolution	Nom section MapBruit	Référence planche
Autoroute	A26	Echangeur de Guignicourt	Echangeur Laon	30382.53	2	250	oui	A26TR6	64

COMMUNE DE : SAINT-GOBAIN

Type voie	Axe routier	Débutant	Finissant	Linéaire (en m)	Catégorie bruit	Largeur secteur affecté par le bruit	Evolution	Nom section MapBruit	Référence planche
Départementale	D1044	D1032	D556	5319.47	3	100	non	D1044.06	36

COMMUNE DE : SAINT-GOBERT

Type voie	Axe routier	Débutant	Finissant	Linéaire (en m)	Catégorie bruit	Largeur secteur affecté par le bruit	Evolution	Nom section MapBruit	Référence planche
Nationale	N2	Gercy	Lugny	4771.4	3	100	non	N2.16	68

COMMUNE DE : SAINT-MICHEL

Type voie	Axe routier	Débutant	Finissant	Linéaire (en m)	Catégorie bruit	Largeur secteur affecté par le bruit	Evolution	Nom section MapBruit	Référence planche
Départementale	D1043	D3050 (Sud Hirson)	Hameau de Bellevue	7805.52	3	100	non	D1043.11	75
Départementale	D31	entree agglo Saint-Michel	Fin limite 70	880.109	4	30	oui	D31.02	75
Départementale	D31	Fin limite 70	D741	973.409	4	30	oui	D31.03	75

COMMUNE DE : SAINT-PIERRE-AIGLE

Type voie	Axe routier	Débutant	Finissant	Linéaire (en m)	Catégorie bruit	Largeur secteur affecté par le bruit	Evolution	Nom section MapBruit	Référence planche
Nationale	N2	Soissons Sud	Limite departement	25854.45	2	250	oui	N2.32	15
Nationale	Projet	Vertes feuilles	Vertes feuilles	532.85	3	100	oui	N2ProjetVertesFeuilles	15

COMMUNE DE : SAINT-QUENTIN

Type voie	Axe routier	Débutant	Finissant	Linéaire (en m)	Catégorie bruit	Largeur secteur affecté par le bruit	Evolution	Nom section MapBruit	Référence planche
Autoroute	A26	Echangeur A26 - A29	Echangeur St-Quentin Sud	6418.61	2	250	oui	A26TR3	28
Départementale	D1029	Sortie A26	Entrée agglo Saint-Quentin	978.529	2	250	oui	D1029.04b	27; 28
Départementale	D1029	Entrée agglo Saint-Quentin	Rue de Vermand	939.895	3	100	non	D1029.04a	27; 28

Type voie	Axe routier	Débutant	Finissant	Linéaire (en m)	Catégorie bruit	Largeur secteur affecté par le bruit	Evolution	Nom section MapBruit	Référence planche
Départementale	D1029	Rue de la Chaussée Romaine	limite agglo	2007,91	2	250	oui	D1029.07	26; 27
Départementale	D300	D1029	D679	2185,68	3	100	oui	D300.01	26
Communale	RUE DE FAYET	Bd Pierret	Sortie agglo Saint-Quentin	1265,16	4	30	non	RUE DE FAYET	27
Départementale	D57	Bd Pierret	A26	1802,71	4	30	oui	D57.2	27
Départementale	D671	D678	Rue Jean Cocteau	2592,19	3	100	non	D671 01	26; 27
Départementale	D8	Lesdins	Saint-Quentin	4112,47	3	100	non	D8.05	30
Communale	RUE DE PARIS	Rue du Printemps	Rue du commandant Raynal	449,791	3	100	oui	RUE DE PARIS 08b	27
Départementale	D930	RD68E	RD67	754,45	4	30	oui	D930.07	28
Communale	RUE DE PARIS	A26	Rue du Pont	886,12	4	30	oui	RUE DE PARIS 08	27
Communale	RUE DE PARIS	Rue du Pont	Rue du Printemps	1527,1	4	30	non	RUE DE PARIS 08a	27
Voie communale	AVENUE DES FUSILLES DE FND	ru de la Fère	ru de Guise	583,703	4	30	oui	AVENUE DES FUSILLES DE FND	26
Voie communale	AVENUE BUFFON	Avenue de la République	Rue Henri Barbusse	317,566	4	30	non	AVENUE BUFFON	27
Voie communale	AVENUE DE LA RESISTANCE	Avenue de la République	place de la liberation	474,119	4	30	oui	AVENUE DE LA RESISTANCE	26; 27
Voie communale	AVENUE DU GENERAL DE GAULLE	ru de General Leclerc	Boulevard J Bouin	753,118	4	30	non	AVENUE DU GENERAL DE GAULLE	26; 27
Voie communale	AVENUE FAIDHERBE	Boulevard Henri Martin	Rue Gabriel Peri	361,233	4	30	non	AVENUE FAIDHERBE	27
Voie communale	BOULEVARD BOUIN	Ave du General de Gaulle	Avenue de la Résistance	1389,24	4	30	non	BOULEVARD BOUIN	26; 27
Voie communale	BOULEVARD CORDIER	Rue Pierre sénard	Place Cordier	596,736	5	10	oui	BOULEVARD CORDIER	27
Voie communale	BOULEVARD DE VERDUN	Rue pontoile	Rue Chaussée Romaine	405,778	3	100	non	BOULEVARD DE VERDUN	27
Voie communale	BOULEVARD DU DOCTEUR GUERIN	Rue Jean Cocteau	ru de la Fère	820,2	4	30	oui	BOULEVARD DU DOCTEUR GUERIN	26
Voie communale	BOULEVARD GAMBETTA	Avenue du Général De Gaulle	Bd Roosevelt	1386,55	4	30	oui	BOULEVARD GAMBETTA	27
Voie communale	BOULEVARD HENRI MARTIN:1	Boulevard de Verdun	Boulevard Richelieu	620,017	4	30	non	BOULEVARD HENRI MARTIN:1	27
Voie communale	BOULEVARD LEON BLUM	ru de la tour Y val	place du 8 octobre	565,359	4	30	non	BOULEVARD LEON BLUM	27
Voie communale	BOULEVARD RICHELIEU	Boulevard Roosevelt	Boulevard Henri Martin	598,162	4	30	non	BOULEVARD RICHELIEU	27
Voie communale	BOULEVARD ROOSEVELT:1	Rue Camille Desmoulin	Boulevard Richelieu	318,752	4	30	non	BOULEVARD ROOSEVELT:1	27
Voie communale	BOULEVARD SCHWEITZER	place de la liberation	D675	686,451	4	30	non	BOULEVARD SCHWEITZER	27
Voie communale	BOULEVARD VICTOR HUGO	Boulevard H Martin	ru Dachery	701,931	4	30	non	BOULEVARD VICTOR HUGO	27
Voie communale	BVD EMILE ET RAYMOND PIERRET	Rue du Président J.F. Kennedy	Rue Alexandre Dumas	1136,52	4	30	oui	BVD EMILE ET RAYMOND PIERRET	27

Type voie	Axe routier	Débutant	Finissant	Linéaire (en m)	Catégorie bruit	Largeur secteur affecté par le bruit	Evolution	Nom section MapBruit	Référence planche
Voie communale	PLACE CORDIER	Boulevard Cordier	Rue du Général Leclerc	159,214	4	30	non	PLACE CORDIER	26; 27
Voie communale	QUAI GAYANT	Rue de Tour Y Val	Rue du général Leclerc	589,981	4	30	oui	QUAI GAYANT	26; 27
Voie communale	RUE ALEXANDRE DUMAS	Rue de Vermand	Rue pontoile	541,802	3	100	non	RUE ALEXANDRE DUMAS	27
Voie communale	RUE AMPERE:1	Avenue Robert Schumann	Rue Raymond Delmotte	154,763	4	100	oui	RUE AMPERE:1	26; 27
Voie communale	RUE CAULAINCOURT	Boulevard Henri Martin	ru de Vermand	159,915	4	30	non	RUE CAULAINCOURT	27
Voie communale	RUE DE BELLEVUE	Place de Mulhouse	ru Henri Dunant	285,096	3	100	non	RUE DE BELLEVUE	26; 27
Voie communale	RUE DE GUISE	ru du General Leclerc	D 1029	2166,78	4	30	oui	RUE DE GUISE	26; 27
Voie communale	RUE DE LA CHAUSSEE ROMAINE	ru de Paris	ru Marcel Paul	1293,71	4	30	non	RUE DE LA CHAUSSEE ROMAINE	27
Voie communale	RUE DE LA FERRE	Rue du Général Leclerc	D1029	1485,53	4	30	non	RUE DE LA FERRE	26
Voie communale	RUE DE VERMAND	D1029	ru Caulaincourt	762,743	4	30	non	RUE DE VERMAND	27
Voie communale	RUE DES ANCIENS COMBATTANTS D'AFN	Rue du Président J.F. Kennedy	Rue du 19 mars 1962	9493	3	100	non	RUE DES ANCIENS COMBATTANTS DE	30
Voie communale	RUE DES ETATS GENERAUX	Place Lafayette	Boulevard Roosevelt	170,522	3	100	non	RUE DES ETATS GENERAUX	26; 27
Voie communale	RUE D'ISLE	Rue Dachery	Rue de la sous préfecture	474,926	3	100	non	RUE D'ISLE	26; 27
Voie communale	RUE DU PRESIDENT J.F. KENNEDY	Rue des anciens combattant AFN	Rue Georges Pompidou	969,977	4	30	oui	RUE DU PRESIDENT J.F. KENNEDY	27
Voie communale	RUE DU PRESIDENT J.F. KENNEDY	R. E. et R. Pierret	Rue Georges Pompidou	682,86	4	30	oui	RUE DU PRESIDENT J.F. KENNEDY	27
Voie communale	RUE EMILE ZOLA	Rue Gabriel Péri	ru Victor Basch	308,316	4	30	non	RUE EMILE ZOLA	26; 27
Voie communale	RUE GEORGES POMPIDOU	Rue du 19 Mars 1962	Boulevard Roosevelt	1404,07	2	250	non	RUE GEORGES POMPIDOU	27
Voie communale	RUE HENRI DUNANT	Avenue de la Republique	place de la liberation	974,038	5	10	oui	RUE HENRI DUNANT	26; 27
Voie communale	RUE DU GL LECLERC	Place du 8 octobre	Rue de Guise	451,872	4	30	non	RUE DU GENERAL LECLERC:1	26; 27
Voie communale	RUE DU GL LECLERC	Rue de Guise	Place Stalingrad	526,167	3	100	non	RUE DU GENERAL LECLERC:2	26; 27
Voie communale	CHEMIN DE NEUVILLE	Place de Stalingrad	Sortie aggl Saint-Quentin	1103,72	4	30	non	CHEMIN DE NEUVILLE:1	26

Type voie	Axe routier	Débutant	Finissant	Linéaire (en m)	Catégorie bruit	Largeur secteur affecté par le bruit	Evolution	Nom section MapBruit	Référence planche
Voie communale	RUE HENRIETTE CABOT	RD732 (rue de Lille)	D1044	1218,86	4	30	non	RUE HENRIETTE CABOT	27
Voie communale	RUE JEAN COCTEAU	D671	Rue d'Ostende	407,641	4	30	non	RUE JEAN COCTEAU	26
Voie communale	RUE Michel DE L'HOSPITAL	RD57 rue de Fayet	rue Henriette Cabot	483,505	4	30	non	RUE Michel DE L'HOSPITAL	27
Voie communale	RUE PIERRE BROSSOLETTE	Boulevard Henri Martin	Rue Emile Zola	371,008	3	100	non	RUE PIERRE BROSSOLETTE	27
Voie communale	RUE RASPAIL	rue Adrien Nordet	place Lafayette	377,018	3	100	non	RUE RASPAIL	27
Voie communale	RUE ROBERT SCHUMANN	Rue Georges Pompidou	Avenue Buffon	375,892	3	100	non	RUE ROBERT SCHUMANN	27
Voie communale	RUE NORDET ET RUE DE LYON	Rue Raspail	Rue d'Isle	306,9	4	30	non	RUES NORDET ET LYON	27

COMMUNE DE : SAMOussy

Type voie	Axe routier	Débutant	Finissant	Linéaire (en m)	Catégorie bruit	Largeur secteur affecté par le bruit	Evolution	Nom section MapBruit	Référence planche
Autoroute	A26	Echangeur de Guignicourt	Echangeur Laon	30382.53	2	250	oui	A26TR6	60

COMMUNE DE : SANCY-LES-CHEMINOTS

Type voie	Axe routier	Débutant	Finissant	Linéaire (en m)	Catégorie bruit	Largeur secteur affecté par le bruit	Evolution	Nom section MapBruit	Référence planche
Nationale	N2	Laon Sud	Limite agglo Crouy	22104.19	2	250	oui	N2.28	37

COMMUNE DE : SAVY

Type voie	Axe routier	Débutant	Finissant	Linéaire (en m)	Catégorie bruit	Largeur secteur affecté par le bruit	Evolution	Nom section MapBruit	Référence planche
Autoroute	A29	Limite departementale	Echangeur A26 - A29	11072.5	3	100		A29TR1	28

COMMUNE DE : SEQUEHART

Type voie	Axe routier	Débutant	Finissant	Linéaire (en m)	Catégorie bruit	Largeur secteur affecté par le bruit	Evolution	Nom section MapBruit	Référence planche
Départementale	D8	Sortie Bohain-en-Vermandois	D719	12874,2	3	100	oui	D8.02	31

COMMUNE DE : SERMOISE

Type voie	Axe routier	Débutant	Finissant	Linéaire (en m)	Catégorie bruit	Largeur secteur affecté par le bruit	Evolution	Nom section MapBruit	Référence planche
Nationale	N31	D953	Echangeur Ciry-Salsogne	7899,63	2	250	non	N31.07	38

COMMUNE DE : SINCENY

Type voie	Axe routier	Débutant	Finissant	Linéaire (en m)	Catégorie bruit	Largeur secteur affecté par le bruit	Evolution	Nom section MapBruit	Référence planche
Départementale	D1	D7	Leuilly-sous-Coucy	15913,31	3	100	non	D1 05b	9

COMMUNE DE : SOISSONS

Type voie	Axe routier	Débutant	Finissant	Linéaire (en m)	Catégorie bruit	Largeur secteur affecté par le bruit	Evolution	Nom section MapBruit	Référence planche
Nationale	N2	Soissons Est (N31)	Soissons Sud (N31)	4172,34	2	250	non	N2.31	16; 17
Nationale	N2	Soissons Sud	Limite département	25854,45	2	250	oui	N2.32	16; 17
Nationale	N31	La Motte	N2	1645,85	3	100	oui	N31.05	17
Départementale	D1	Ferme du Meunier Noir	R. Prdt Coty	2432,51	3	100	non	D1 06	18
Départementale	D1	Av de Laon	Av du General Patton	893,3	3	100	oui	D1 07	18
Départementale	D1	N 2	Hartennes et-taux	9961,25	3	100	oui	D1 10	16

Type voie	Axe routier	Débutant	Finissant	Linéaire (en m)	Catégorie bruit	Largeur secteur affecté par le bruit	Evolution	Nom section MapBruit	Référence planche
Départementale	D1	N 2	Avenue Général Patton	1380	3	100	non	D1.08	18
Départementale	D925	D1	D95	3332.39	4	30	non	D925.01	18
Voie communale	Av de Laon	Rue porte de Crouy	D1	989.364	4	30	oui	Av de Laon	18
Voie communale	AVENUE DE GAULLE	Place de la République	Rue Belleu	972.641	4	30	non	AVENUE DE GAULLE	17
Voie communale	AVENUE CHORON	Place Lamartine	Rond Point Pasteur	271.391	4	30	non	AVENUE CHORON	18
Voie communale	AVENUE DE CHATEAU-THIERRY	N2	Boulevard Camille Desmoulins	1884.65	4	30	oui	AVENUE DE CHATEAU-THIERRY	17
Voie communale	AVENUE DE COMPIEGNE:1	Rue de maison rouge	Boulevard Raymond Poincare	733.56	4	30	non	AVENUE DE COMPIEGNE:1	17; 18
Voie communale	AVENUE DE COMPIEGNE:2	Boulevard Raymond Poincare	Rue Saint-Christophe	871.826	4	30	non	AVENUE DE COMPIEGNE:2	18
Voie communale	AVENUE DE COUCY	D1	Avenue de Laon	764.409	4	30	oui	AVENUE DE COUCY	18
Voie communale	AVENUE DE L' AISNE	Rue de la résistance	Bd Gambetta	340.2	4	30	non	AVENUE DE L' AISNE	17
Voie communale	AVENUE DE REIMS:1	Place de la République	Rue Corneille	351.92	4	30	non	AVENUE DE REIMS:1	17
Voie communale	AVENUE DE REIMS:2	Rue Corneille	Rue Villeneuve	746.139	3	100	non	AVENUE DE REIMS:2	17
Voie communale	AVENUE DE REIMS:3	Rue Villeneuve	N31	1117.73	4	30	oui	AVENUE DE REIMS:3	17
Voie communale	AVENUE DU MAIL	Rue Saint-Quentin	Boulevard Henri-Martin	848.572	4	30	non	AVENUE DU MAIL	18
Voie communale	AVENUE FIOLET	Avenue Kennedy	Avenue Jean Monnet	355.83	4	30	non	AVENUE FIOLET	16; 17
Voie communale	AVENUE FIOLET:1	Avenue de Château Thierry	Avenue Jean Monnet	963.498	4	30	non	AVENUE FIOLET:1	16; 17
Voie communale	AVENUE JEAN MONNET	N2	Boulevard Paul Doumer	1036.27	3	100	non	AVENUE JEAN MONNET	17
Voie communale	AVENUE KENNEDY	Route de Presles	Boulevard Paul Doumer	1072.26	4	30	oui	AVENUE KENNEDY	17
Voie communale	AVENUE SCHUMANN	Avenue Kennedy	Boulevard de Presles	535.059	4	30	non	AVENUE SCHUMANN	17
Voie communale	AVENUE VOLTAIRE	Boulevard Condorcet	Avenue de Compiègne	623.316	4	30	oui	AVENUE VOLTAIRE	17; 18
Voie communale	Bd Gambetta	Avenue Reims	Bd de Strasbourg	521.143	4	30	oui	Bd Gambetta	17
Voie communale	BOULEVARD ALEXANDRE DUMAS	Rond Point Pasteur	Avenue du Mail	572.183	4	30	non	BOULEVARD ALEXANDRE DUMAS	18
Voie communale	BOULEVARD CAMILLE DESMOULINS:3	Rue Carnot	Avenue Château Thierry	332.821	4	30	oui	BD CAMILLE DESMOULINS:3	17
Voie communale	BOULEVARD CAMILLE DESMOULINS:4	Rue Carnot	Avenue Jean Monnet	268.948	4	30	oui	BD CAMILLE DESMOULINS:4	17
Voie communale	BOULEVARD DE METZ	Avenue de Laon	Boulevard de Strasbourg	499.362	4	30	non	BOULEVARD DE METZ	18
Voie communale	BOULEVARD DE PRESLES	N31	Boulevard Condorcet	842.06	4	30	oui	BOULEVARD DE PRESLES	17; 18
Voie communale	BOULEVARD DU TOUR DE VILLE	Avenue Jean Monnet	Avenue Château Thierry	497.886	3	100	oui	BOULEVARD DU TOUR DE VILLE	17
Voie communale	BOULEVARD EDOUARD BRANLY	Avenue de Pasty	Allée du Jeu d'arc	706.111	4	30	non	BOULEVARD EDOUARD BRANLY	18

Type voie	Axe routier	Débutant	Finissant	Linéaire (en m)	Catégorie bruit	Largeur secteur affecté par le bruit	Evolution	Nom section MapBruit	Référence planche
Voie communale	BOULEVARD HENRI MARTIN	Rue du Jeu d'Arc	Avenue du Mail	627.955	4	30	non	BOULEVARD HENRI MARTIN	18
Voie communale	BOULEVARD JEANNE D'ARC:1	Rue St-Christophe	Rue de l'Echelle du Temple	118.164	4	30	oui	BOULEVARD JEANNE D'ARC:1	18
Voie communale	BOULEVARD JEANNE D'ARC:2	Rue de l'Echelle du Temple	Rue du Grnl Leclerc	1209.41	4	30	non	BOULEVARD JEANNE D'ARC:2	16
Voie communale	BOULEVARD RAYMOND POINCARE	Avenue de Compiègne	Avenue de Pasy	982.065	4	30	oui	BOULEVARD RAYMOND POINCARE	18
Voie communale	Boulevards Paul Doumer, Condorcet et Clemenceau	Avenue de Compiègne	Boulevard du tour de ville	1615.39	4	30	oui	Boulevards Paul Doumer, Condorcet et Doumer	16
Voie communale	PONT DU MAIL	Avenue du Mail	Place de Laon	287.668	4	30	non	PONT DU MAIL	18
Voie communale	R. Porte Crouy	Bd Gambetta	Avenue de Laon	646.643	4	30	non	R. Porte Crouy	18
Voie communale	RUE ALLENDE	Boulevard du Tour de Ville	Avenue Fiolet	850.455	4	30	non	RUE ALLENDE	17
Voie communale	RUE BARA:1	Rue Paul de Deviolaine	Boulevard Alexandre Dumas	150.207	4	30	non	RUE BARA:1	18
Voie communale	RUE BARA:2	Rue Saint-Léger	Rue Paul de Violaine	184.589	4	30	oui	RUE BARA:2	18
Voie communale	RUE BELLEU	Rue d'Oulchy le Château	Avenue Charles de Gaulle	181.204	4	30	non	RUE BELLEU	17
Voie communale	RUE BUERIE	Rue du College	Rue de Jaulzy	99.9015	4	30	non	RUE BUERIE	18
Voie communale	Rue Carnot	Boulevard Jeanne d'Arc	Bd Desmoullins	181.862	4	30	oui	rue Carnot	17
Voie communale	RUE DE LA RESISTANCE	Av de l'Aisne	Rue Saint-Quentin	126.97	4	30	non	RUE DE LA RESISTANCE	18
Voie communale	RUE DE L'ARQUEBUSE	Boulevard Gambetta	Avenue de Reims	204.291	4	30	non	RUE DE L'ARQUEBUSE	17
Voie communale	RUE DE PANLEU	Rue Saint-Remy	Rue Saint-Jean	294.129	4	30	non	RUE DE PANLEU	17; 18
Voie communale	RUE DES CORDELIERS:1	Rue Saint-Léger	Rue Matigny	121.851	4	30	non	RUE DES CORDELIERS:1	18
Voie communale	RUE DES CORDELIERS:2	Rue du College	Rue Matigny	114.561	3	100	non	RUE DES CORDELIERS:2	18
Voie communale	RUE DES DEPORTES ET FUSILLES	Rue de Jaulzy	Rue St-Remy	179.692	4	30	non	RUE DES DEPORTES ET FUSILLES	17; 18
Voie communale	RUE D'OULCHY LE CHATEAU	Avenue de Château-Thierry	Rue Belleu	647.689	4	30	non	RUE D'OULCHY LE CHATEAU	17
Voie communale	RUE DU COLLEGE	Rue Saint-Christophe	Rue Saint-Quentin	245.408	3	100	non	RUE DU COLLEGE	17; 18
Voie communale	RUE DU COMMERCE	Rue de Saint-Quentin	Rue du Montrevers	115.31	3	100	non	RUE DU COMMERCE	17
Voie communale	Rue du Général Leclerc	Place de la République	Rue Racine	192.967	4	30	oui	Rue du Général Leclerc	17
Voie communale	RUE RACINE	Rue du General Leclerc	Rue Saint-Jean	334.678	4	30	non	RUE RACINE	17; 18
Voie communale	RUE SAINT-CHRISTOPHE	Boulevard Jeanne d'Arc	Rue du Collège	240.008	4	30	oui	RUE SAINT-CHRISTOPHE	18
Voie communale	RUE SAINT-MARTIN	Rue Neuve Saint Martin	Rue de la vieille Gagnerie	348.926	3	100	non	RUE SAINT-MARTIN	17
Voie communale	RUE SAINT-MARTIN:2	Rue de la vieille Gagnerie	Rue du Commerce	68.8624	4	30	non	RUE SAINT-MARTIN:2	17
Voie communale	RUE SAINT-QUENTIN	Rue de la Resistance	Rue du Collège	164.505	3	100	non	RUE SAINT-QUENTIN	17
Voie communale	RUE VILLENEUVE	Rue Belleu	Avenue de Reims	612.4	4	30	non	RUE VILLENEUVE	17

COMMUNE DE : SOMMERON

Type voie	Axe routier	Débutant	Finissant	Linéaire (en m)	Catégorie bruit	Largeur secteur affecté par le bruit	Evolution	Nom section MapBruit	Référence planche
Départementale	D1043	Agglo la Capelle	200m avant D411	1944.471	3	100	non	D1043.2	71
Départementale	D1043	200m avant D411 (zone 50)	200m après D41 (zone 50)	1301.7	4	30	oui	D1043.3	71

COMMUNE DE : SORBAIS

Type voie	Axe routier	Débutant	Finissant	Linéaire (en m)	Catégorie bruit	Largeur secteur affecté par le bruit	Evolution	Nom section MapBruit	Référence planche
Nationale	N2	Froidestrees	Etreapont	3322.21	3	100	non	N2.8	70
Nationale	N2	entree d'agglo Etreapont	sortie d'agglo Etreapont	1892.67	4	30	oui	N2.9	70

COMMUNE DE : TERGNIER

Type voie	Axe routier	Débutant	Finissant	Linéaire (en m)	Catégorie bruit	Largeur secteur affecté par le bruit	Evolution	Nom section MapBruit	Référence planche
Départementale	D1	Bois Claire	D1032	6116.51	2	250	oui	D1 04	22
Départementale	D1032	Rond Point Condren Ouest	D1044	1941.75	3	100	non	D1032.04	22
Départementale	D338	D1032	R Pierre Semard (Tergnier)	10739.86	3	100	non	D338 01	22

COMMUNE DE : TERNY-SORNY

Type voie	Axe routier	Débutant	Finissant	Linéaire (en m)	Catégorie bruit	Largeur secteur affecté par le bruit	Evolution	Nom section MapBruit	Référence planche
Départementale	D1	L'Arbre Renard	Ferme du Meunier Noir	6508.26	3	100	non	D1 05c	20

COMMUNE DE : THENELLES

Type voie	Axe routier	Débutant	Finissant	Linéaire (en m)	Catégorie bruit	Largeur secteur affecté par le bruit	Evolution	Nom section MapBruit	Référence planche
Départementale	D1029	Agglo Homblières	Agglo Origny-Sainte Benoite	7061.17	3	100	non	D1029.11	33

COMMUNE DE : THIERNU

Type voie	Axe routier	Débutant	Finissant	Linéaire (en m)	Catégorie bruit	Largeur secteur affecté par le bruit	Evolution	Nom section MapBruit	Référence planche
Nationale	N2	Lugny	Thiernu	1399.41	3	100	non	N2.18	68
Nationale	N2	entree d'agglo Thiernu	sortie d'agglo Thiernu	1106.11	4	30	oui	N2.19	67
Nationale	N2	Thiernu	Entrée agglo Marie	1045.33	3	100	non	N2.20	67

COMMUNE DE : TRAVECY

Type voie	Axe routier	Débutant	Finissant	Linéaire (en m)	Catégorie bruit	Largeur secteur affecté par le bruit	Evolution	Nom section MapBruit	Référence planche
Départementale	D1044	Le Cornet d'Or	D1032 (Charmes)	18942.89	3	100	non	D1044.05	23

COMMUNE DE : TREFCON

Type voie	Axe routier	Débutant	Finissant	Linéaire (en m)	Catégorie bruit	Largeur secteur affecté par le bruit	Evolution	Nom section MapBruit	Référence planche
Autoroute	A29	Limite departementale	Echangeur A26 - A29	11072.5	3	100		A29TR1	5

COMMUNE DE : URCEL

Type voie	Axe routier	Débutant	Finissant	Linéaire (en m)	Catégorie bruit	Largeur secteur affecté par le bruit	Evolution	Nom section MapBruit	Référence planche
Nationale	N2	Laon Sud	Limite agglo Crouy	22104.19	2	250	oui	N2.28	37; 51

COMMUNE DE : URVILLERS

Type voie	Axe routier	Débutant	Finissant	Linéaire (en m)	Catégorie bruit	Largeur secteur affecté par le bruit	Evolution	Nom section MapBruit	Référence planche
Autoroute	A26	Echangeur St-Quentin Sud	Echangeur de Courbes	18365.68	2	250	oui	A26TR4	25
Départementale	D1044	D573	D576	2274.79	3	100	non	D1044.03	25
Départementale	D1044	Debut zone 70 Cornet d'Or	Fin zone 70 Cornet d'Or	233.749	3	100	non	D1044.04	25
Départementale	D1044	Le Cornet d'Or	D1032 (Charmes)	18942.89	3	100	non	D1044.05	35

COMMUNE DE : VASSENY

Type voie	Axe routier	Débutant	Finissant	Linéaire (en m)	Catégorie bruit	Largeur secteur affecté par le bruit	Evolution	Nom section MapBruit	Référence planche
Nationale	N31	Echangeur Ciry-Salsogne	Limite agglo Braine	5021.63	3	100	oui	N31.08	49

COMMUNE DE : VAUDESSON

Type voie	Axe routier	Débutant	Finissant	Linéaire (en m)	Catégorie bruit	Largeur secteur affecté par le bruit	Evolution	Nom section MapBruit	Référence planche
Nationale	N2	Laon Sud	Limite agglo Crouy	22104.19	2	250	oui	N2.28	37

COMMUNE DE : VAUXBUIN

Type voie	Axe routier	Débutant	Finissant	Linéaire (en m)	Catégorie bruit	Largeur secteur affecté par le bruit	Evolution	Nom section MapBruit	Référence planche
Départementale	D1	N 2	Hartennes et-taux	9961.25	3	100	oui	D1 10	39
Nationale	N2	Soissons Est (N31)	Soissons Sud (N31)	4172.34	2	250	non	N2.31	16
Nationale	N2	Soissons Sud	Limite département	25854.45	2	250	oui	N2.32	16

COMMUNE DE : VENDEUIL

Type voie	Axe routier	Débutant	Finissant	Linéaire (en m)	Catégorie bruit	Largeur secteur affecté par le bruit	Evolution	Nom section MapBruit	Référence planche
Départementale	D1044	Le Cornet d'Or	D1032 (Charmes)	18942.89	3	100	non	D1044.05	23; 24

COMMUNE DE : VENDHUILE

Type voie	Axe routier	Débutant	Finissant	Linéaire (en m)	Catégorie bruit	Largeur secteur affecté par le bruit	Evolution	Nom section MapBruit	Référence planche
Autoroute	A26	Limite départementale	Echangeur St-Quentin Nord	17305.21	2	250	oui	A26TR1	2

COMMUNE DE : VENIZEL

Type voie	Axe routier	Débutant	Finissant	Linéaire (en m)	Catégorie bruit	Largeur secteur affecté par le bruit	Evolution	Nom section MapBruit	Référence planche
Nationale	N31	D953	Echangeur Ciry-Salsogne	7899.63	2	250	non	N31.07	38

COMMUNE DE : VERDILLY

Type voie	Axe routier	Débutant	Finissant	Linéaire (en m)	Catégorie bruit	Largeur secteur affecté par le bruit	Evolution	Nom section MapBruit	Référence planche
Autoroute	A4	Echangeur de Château-Thierry	Echangeur de Villers-Agron	25620.51	1	300	non	A4TR2	44

COMMUNE DE : VERMAND

Type voie	Axe routier	Débutant	Finissant	Linéaire (en m)	Catégorie bruit	Largeur secteur affecté par le bruit	Evolution	Nom section MapBruit	Référence planche
Départementale	D1029	Limite département	Agglo Vermand	2346.33	3	100	non	D1029.01	4
Départementale	D1029	entree agglo Vermand	sortie agglo Vermand	1077.43	4	30	oui	D1029.02	4
Départementale	D1029	Agglo Vermand	Agglo Holnon	4221.41	3	100	oui	D1029.03	4

COMMUNE DE : VERNEUIL-SUR-SERRE

Type voie	Axe routier	Débutant	Finissant	Linéaire (en m)	Catégorie bruit	Largeur secteur affecté par le bruit	Evolution	Nom section MapBruit	Référence planche
Nationale	N2	Froidmont	Echangeur A26	8995.21	3	100	non	N2.26	59

COMMUNE DE : VERVINS

Type voie	Axe routier	Débutant	Finissant	Linéaire (en m)	Catégorie bruit	Largeur secteur affecté par le bruit	Evolution	Nom section MapBruit	Référence planche
Départementale	D963	Croisement D963 N2	rue de la Haute bonde	4022.72	3	100	oui	D963.01	69
Nationale	N2	entree agglo Vervins	Sortie agglo Vervins	2547.2	4	30	oui	N2.13	69
Nationale	N2	Vervins	Gercy	1915.15	3	100	non	N2.14	69

COMMUNE DE : VESLUD

Type voie	Axe routier	Débutant	Finissant	Linéaire (en m)	Catégorie bruit	Largeur secteur affecté par le bruit	Evolution	Nom section MapBruit	Référence planche
Départementale	D1044	D181	Agglo Corbeny	14686.93	3	100	non	D1044.10	61

COMMUNE DE : VIC-SUR-AISNE

Type voie	Axe routier	Débutant	Finissant	Linéaire (en m)	Catégorie bruit	Largeur secteur affecté par le bruit	Evolution	Nom section MapBruit	Référence planche
Départementale	D2	N31	D91	1122.81	4	30	oui	D2	10

COMMUNE DE : VILLEMONTAIRE

Type voie	Axe routier	Débutant	Finissant	Linéaire (en m)	Catégorie bruit	Largeur secteur affecté par le bruit	Evolution	Nom section MapBruit	Référence planche
Départementale	D1	N 2	Hartennes et-taux	9961.25	3	100	oui	D1 10	39; 40

COMMUNE DE : VILLENEUVE-SAINT-GERMAIN

Type voie	Axe routier	Débutant	Finissant	Linéaire (en m)	Catégorie bruit	Largeur secteur affecté par le bruit	Evolution	Nom section MapBruit	Référence planche
Nationale	N2	Rue de Laon	Soissons Est (N31)	4802.12	2	250	oui	N2.30	17
Nationale	N31	N2	D953	1217.83	3	100	oui	N31.06	38
Voie communale	AVENUE DE REIMS:2	Rue Cornelle	Rue Villeneuve	746.139	3	100	non	AVENUE DE REIMS:2	17
Voie communale	AVENUE DE REIMS:3	Rue Villeneuve	N31	1117.73	4	30	oui	AVENUE DE REIMS:3	17

COMMUNE DE : VILLERET

Type voie	Axe routier	Débutant	Finissant	Linéaire (en m)	Catégorie bruit	Largeur secteur affecté par le bruit	Evolution	Nom section MapBruit	Référence planche
Autoroute	A26	Limite departementale	Echangeur St-Quentin Nord	17305.21	2	250	oui	A26TR1	3

COMMUNE DE : VILLERS-AGRON-AIGUIZY

Type voie	Axe routier	Débutant	Finissant	Linéaire (en m)	Catégorie bruit	Largeur secteur affecté par le bruit	Evolution	Nom section MapBruit	Référence planche
Autoroute	A4	Echangeur de Chateau-Thierry	Echangeur de Villers-Agron	25620.51	1	300	non	A4TR2	62
Autoroute	A4	Echangeur de Villers-Agron	Limite departementale	3210.83	1	300	non	A4TR3	62

COMMUNE DE : VILLERS-COTTERETS

Type voie	Axe routier	Débutant	Finissant	Linéaire (en m)	Catégorie bruit	Largeur secteur affecté par le bruit	Evolution	Nom section MapBruit	Référence planche
Départementale	D231	D973	Sortie agglomération Villers-Cotterets	272.138	4	30	oui	D231.01	12
Départementale	D231	D973	Sortie agglomération Villers-Cotterets	341.899	3	100	oui	D231.02	12
Départementale	D936	La Ferte-Milon	D1380	3068.5	3	100	oui	D936.03	13
Départementale	D936	D1380	Villers-Cotterets	2660.78	3	100	oui	D936.04	12
Départementale	D936	Villers-Cotterets agglomération	Avenue de la Gare	1899.1	4	30	oui	D936.05	12
Départementale	D973	RD 231	RD 81	355.225	4	30	oui	D973.01	12
Départementale	D973	Rue du général Leclerc	RD 81	1066.71	3	100	non	D973.02	12
Départementale	D973	D231	N 2	1280.81	4	30	oui	D973.03	12
Nationale	N2	Soissons Sud	Limite département	25854.45	2	250	oui	N2.32	12
Départementale	D81	D936	D973	439.9	4	30	oui	D81	12

COMMUNE DE : VILLERS-LES-GUISE

Type voie	Axe routier	Débutant	Finissant	Linéaire (en m)	Catégorie bruit	Largeur secteur affecté par le bruit	Evolution	Nom section MapBruit	Référence planche
Départementale	D1029	Sortie d'agglomération Guise	Villers les Guise	2246.73	3	100	oui	D1029.18	57
Départementale	D1029	Traverse Villers les Guise	Traverse Villers les Guise	938.346	4	30	oui	D1029.19	57
Départementale	D1029	Villers les Guise	Croisement D1029 D465	2546.41	3	100	oui	D1029.20	57

COMMUNE DE : VILLERS-SAINT-CHRISTOPHE

Type voie	Axe routier	Débutant	Finissant	Linéaire (en m)	Catégorie bruit	Largeur secteur affecté par le bruit	Evolution	Nom section MapBruit	Référence planche
Départementale	D930	Limite département	Lieu dit Guinguette	1917.14	3	100	non	D930.01	6
Départementale	D930	Lieu dit Guinguette	Lieu dit Guinguette	567.102	4	30	oui	D930.02	6

COMMUNE DE : VIRY-NOUREUIL

Type voie	Axe routier	Débutant	Finissant	Linéaire (en m)	Catégorie bruit	Largeur secteur affecté par le bruit	Evolution	Nom section MapBruit	Référence planche
Départementale	D1	Bois Claire	D1032	6116.51	2	250	oui	D1 04	22
Départementale	D1	Condren D1032	D7	3077.27	3	100	non	D1 05a	22
Départementale	D1032	sortie d'agglomération Marest	Rond Point Condren Ouest	10585.37	3	100	non	D1032.03	22
Départementale	D338	D1032	R Pierre Semard (Terghier)	10739.86	3	100	non	D338 01	22

COMMUNE DE : VOYENNE

Type voie	Axe routier	Débutant	Finissant	Linéaire (en m)	Catégorie bruit	Largeur secteur affecté par le bruit	Evolution	Nom section MapBruit	Référence planche
Nationale	N2	Avenue Alcide Gillet	Voyenne	3420.94	3	100	non	N2.22	67
Nationale	N2	Zone 110 (Voyenne)	Zone 110 (Voyenne)	2398.48	3	100	non	N2.23	67
Nationale	N2	Voyenne (zone 110)	Froidmont	2399.89	3	100	non	N2.24	66

COMMUNE DE : WIMY

Type voie	Axe routier	Débutant	Finissant	Linéaire (en m)	Catégorie bruit	Largeur secteur affecté par le bruit	Evolution	Nom section MapBruit	Référence planche
Départementale	D1043	200m après D41	Agglo Quiquengrogne	1421.86	3	100	non	D1043.4	73
Départementale	D1043	Agglo Quiquengrogne	Agglo Quiquengrogne	381.645	3	100	non	D1043.5	73
Départementale	D1043	Agglo Quiquengrogne	200m avant D288	676.11	3	100	non	D1043.6	73
Départementale	D1043	200m avant D288	Fin 70	417.3	3	100	non	D1043.7	73

RECAPITULATIF DES ROUTES FAISANT L'OBJET D'UN CLASSEMENT SONORE (trié par gestionnaire)

AUTOROUTES

Type voie	Axe routier	Débutant	Finissant	Commune	Linéaire (en m)	Catégorie bruit	Largeur secteur affecté par le bruit	Evolution	Nom section MapBruit	Référence planche
Autoroute	A26	Limite départementale	Echangeur St-Quentin Nord	Bellenglise; Fayet; Francilly-Selency; Gricourt; Hargicourt; Lempire; Pontru; Pontruet; Vendhuile; Villeret	17305,21	2	250	oui	A26TR1	2; 3; 29
Autoroute	A26	Echangeur St-Quentin Nord	Echangeur A26 - A29	Francilly-Selency	1754,5	2	250	oui	A26TR2	28
Autoroute	A26	Echangeur A26 - A29	Echangeur St-Quentin Sud	Francilly-Selency; Gauchy; Grugies; Saint-Quentin	6418,61	2	250	oui	A26TR3	25; 28
Autoroute	A26	Echangeur St-Quentin Sud	Echangeur de Courbes	Alaincourt; Anguicourt-le-Sart; Brissay-Choigny; Brissy-Hamégicourt; Cerizy; Courbes; Grugies; Mayot; Nouvion-et-Catillon; Nouvion-le-Comte; Urvillers	18365,68	2	250	oui	A26TR4	23; 24; 25; 34; 40
Autoroute	A26	Echangeur de Courbes	Echangeur de Laon	Assis-sur-Serre; Aulnois-sous-Laon; Barenton-Bugny; Chambry; Chéry-lès-Pouilly; Couvron-et-Aumencourt; Laon; Monceau-lès-Leups; Nouvion-et-Catillon; Remies	17022,09	2	250	oui	A26TR5	34; 54; 59; 60
Autoroute	A26	Echangeur de Guignicourt	Echangeur Laon	Amifontaine; Athies-sous-Laon; Chambry; Coucy-lès-Eppes; Eppes; Guignicourt; Juvinicourt-et-Damary; Laon; Mauregny-en-Haye; Montaigu; Saint-Erme-Outre-et-Ramecourt; Samoussy	30382,53	2	250	oui	A26TR6	59; 60; 63; 64; 65; 77
Autoroute	A26	Echangeur de Guignicourt	Limite départementale	Aguilcourt; Condé-sur-Suippe; Guignicourt; Juvinicourt-et-Damary	4126,62	2	250	oui	A26TR7	77
Autoroute	A29	Limite départementale	Echangeur A26 - A29	Attily; Beauvois-en-Vermandois; Caulaincourt; Étreillers; Francilly-Selency; Lanchy; Savy; Trefcon	11072,5	3	100		A29TR1	5; 28
Autoroute	A4	Limite départementale	Echangeur de Chateau-Thierry	Bézu-Saint-Germain; Bouresches; Château-Thierry; Époux-Bézu; Essômes-sur-Marne; Étrépilly; Lucy-le-Bocage; Margny-en-Orxois; Montreuil-aux-Lions	19117,37	1	300	non	A4TR1	14; 44
Autoroute	A4	Echangeur de Chateau-Thierry	Echangeur de Villers-Agron	Beuvarde; Bézu-Saint-Germain; Courmont; Épieds; Fresnes-en-Tardenois; Le Charmel; Ronchères; Verdilly; Villers-Agron-Aiguizy	25620,51	1	300	non	A4TR2	44; 47; 48; 62
Autoroute	A4	Echangeur de Villers-Agron	Limite départementale	Villers-Agron-Aiguizy	3210,83	1	300	non	A4TR3	62

ROUTES NATIONALES

Type voie	Axe routier	Débutant	Finissant	Commune	Linéaire (en m)	Catégorie bruit	Largeur secteur affecté par le bruit	Evolution	Nom section MapBruit	Référence planche
Nationale	N2	Limite département	La Flamengrie	La Flamengrie	2067,99	3	100	non	N2.1	72
Nationale	N2	Etreaupt	Fontaine les Vervins	Étréaupt; Fontaine-lès-Vervins	3747,84	3	100	non	N2.10	69; 70
Nationale	N2	Entree Fontaine les Vervins	Sortie Fontaine les Vervins	Fontaine-lès-Vervins	790,948	4	30	oui	N2.11	69
Nationale	N2	Fontaine les Vervins	Vervins	Fontaine-lès-Vervins	557,808	3	100	non	N2.12	69
Nationale	N2	entree agglo Vervins	Sortie agglo Vervins	Fontaine-lès-Vervins; Vervins	2547,2	4	30	oui	N2.13	69
Nationale	N2	Vervins	Gercy	Vervins	1915,15	3	100	non	N2.14	69
Nationale	N2	entree d'agglo Gercy	sortie d'agglo Gercy	Gercy	772,676	4	30	oui	N2.15	68; 69
Nationale	N2	Gercy	Lugny	Gercy; Lugny; Saint-Gobert	4771,4	3	100	non	N2.16	68; 69
Nationale	N2	entree d'agglo Lugny	sortie d'agglo Lugny	Lugny	945,156	4	30	oui	N2.17	68
Nationale	N2	Lugny	Thiernu	Lugny; Thiernu	1399,41	3	100	non	N2.18	68
Nationale	N2	entree d'agglo Thiernu	sortie d'agglo Thiernu	Thiernu	1106,11	4	30	oui	N2.19	67
Nationale	N2	entree d'agglo la Flamengrie	Sortie d'agglo la Flamengrie	La Flamengrie	1002,82	4	30	oui	N2.2	72
Nationale	N2	Thiernu	Entrée agglo Marle	Marle; Thiernu	1045,33	3	100	non	N2.20	67
Nationale	N2	Entrée agglo Marle	Avenue Alcide Gillet	Marle	403,655	4	30	oui	N2.21	67
Nationale	N2	Avenue Alcide Gillet	Voyenne	Marle; Voyenne	3420,94	3	100	non	N2.22	67
Nationale	N2	Zone 110 (Voyenne)	Zone 110 (Voyenne)	Voyenne	2398,48	3	100	non	N2.23	67
Nationale	N2	Voyenne (zone 110)	Froidmont	Froidmont-Cohartille; Voyenne	2399,89	3	100	non	N2.24	59; 66
Nationale	N2	Entee Agglo Froidmont	Sortie d'Agglo Froidmont	Froidmont-Cohartille	833,702	3	100	non	N2.25	59
Nationale	N2	Froidmont	Echangeur A26	Barenton-sur-Serre; Chambry; Froidmont-Cohartille; Verneuili-sur-Serre	8995,21	3	100	non	N2.26	59; 60; 66
Nationale	N2	Echangeur A26	Av Jean Monnet	Athies-sous-Laon; Chambry; Laon	9658,02	3	100	non	N2.27	51; 52; 59; 60
Nationale	N2	Laon Sud	Limite agglo Crouy	Allemant; Chavignoni; Chivy-lès-Étouvelles; Crouy; Étouvelles; Laffaux; Laon; Laval-en-Laonnois; Margival; Sancy-lès-Cheminots; Urcei; Vaudesson	22104,19	2	250	oui	N2.28	19; 37; 51
Nationale	N2	Limite agglo Crouy	Rue de Laon	Crouy	2266,74	2	250	oui	N2.29	19
Nationale	N2	La Flamengrie	La Capelle	La Flamengrie	1563,1	3	100	non	N2.3	72
Nationale	N2	Rue de Laon	Soissons Est (N31)	Billy-sur-Aisne; Bucy-le-Long; Crouy; Villeneuve-Saint-Germain	4802,12	2	250	oui	N2.30	17; 19; 38
Nationale	N2	Soissons Est (N31)	Soissons Sud (N31)	Belleu; Billy-sur-Aisne; Soissons; Vauxbuin	4172,34	2	250	non	N2.31	16; 17
Nationale	N2	Soissons Sud	Limite département	Chaudun; Coyolles; Fleury; Lagny-sur-Automne; Missy-aux-Bois; Montgobert; Ploisy; Saconin-et-Breuil; Saint-Pierre-Aigle; Soissons; Vauxbuin; Villers-Cotterêts	25854,45	2	250	oui	N2.32	11; 12; 15; 16; 17
Nationale	N2	Entrée d'agglo La Capelle	D1029	La Capelle; La Flamengrie	521,109	4	30	oui	N2.4	71

Type voie	Axe routier	Débutant	Finissant	Commune	Linéaire (en m)	Catégorie bruit	Largeur secteur affecté par le bruit	Evolution	Nom section MapBruit	Référence planche
Nationale	N2	D1029	sortie d'agglomération la Capelle	La Capelle	1760,29	4	30	oui	N2.5	71
Nationale	N2	la Capelle	Froidestrees	Froidestrees; La Capelle	2626,21	3	100	non	N2.6	71
Nationale	N2	entree d'agglomération Froidestrees	sortie d'agglomération Froidestrees	Froidestrees	1383,6	4	30	oui	N2.7	71
Nationale	N2	Froidestrees	Etraupont	Etraupont; Froidestrees; Sorbais	3322,21	3	100	non	N2.8	70; 71
Nationale	N2	entree d'agglomération Etraupont	sortie d'agglomération Etraupont	Etraupont; Sorbais	1892,67	4	30	oui	N2.9	70
Nationale	N2	27+000	27+800	Coyolles	859,461	2	250	non	N2C10T3	11
Nationale	N31	Limite départementale	D2	Montigny-Lengrain	1688,57	3	100	oui	N31.01	10
Nationale	N31	D2	D17	Fontenoy; Montigny-Lengrain; Ressons-le-Long	4725,97	3	100	oui	N31.02	10
Nationale	N31	D17	D6	Ambly; Mercin-et-Vaux; Pernant; Pommiers; Ressons-le-Long	7488,76	3	100	oui	N31.03	10; 16
Nationale	N31	D6	La Motte	Mercin-et-Vaux	1176,07	3	100	oui	N31.04	16
Nationale	N31	La Motte	N2	Mercin-et-Vaux; Soissons	1645,85	3	100	oui	N31.05	16; 17
Nationale	N31	N2	D953	Billy-sur-Aisne; Villeneuve-Saint-Germain	1217,83	3	100	oui	N31.06	38
Nationale	N31	D953	Echangeur Ciry-Salsogne	Acy; Billy-sur-Aisne; Ciry-Salsogne; Sermoise; Verizel	7899,63	2	250	non	N31.07	38
Nationale	N31	Echangeur Ciry-Salsogne	Limite agglomération Braine	Augy; Ciry-Salsogne; Couvrelles; Vasseny	5021,63	3	100	oui	N31.08	49
Nationale	N31	Limite agglomération Braine	D1361	Augy; Braine; Courcelles-sur-Vesle; Limé; Paars	5433,08	2	250	oui	N31.09	49; 50
Nationale	N31	D1361	Limite 70	Bazoche-sur-Vesles; Paars	2792,24	3	100	non	N31.10	50
Nationale	N31	Limite 70	Limite 70	Bazoche-sur-Vesles	258,429	3	100	non	N31.11	50
Nationale	N31	Limite 70	Limite département	Bazoche-sur-Vesles	1637,29	3	100	non	N31.12	50
Nationale	Projet	Gondreville	Villers-Cotterets	Coyolles; Largny-sur-Automne	9564,97	2	250	oui	N2Projet	11; 12
Nationale	Projet	Vertes feuilles	Vertes feuilles	Saint-Pierre-Aigle	532,85	3	100	oui	N2ProjetVertesFeuilles	15

ROUTES DEPARTEMENTALES

Type voie	Axe routier	Débutant	Finissant	Commune	Linéaire (en m)	Catégorie bruit	Largeur secteur affecté par le bruit	Evolution	Nom section MapBruit	Référence planche
Départementale	D1	D1029 Saint-Quentin	D8	Essigny-le-Grand; Gauchy; Grugies; Neuville-Saint-Amand	4886,42	3	100	oui	D1 01	25
Départementale	D1	D8	Mennessis D53	Essigny-le-Grand; Gibercourt; Mennessis; Remigny	6171,69	2	250	oui	D1 02	7; 25
Départementale	D1	Mennessis RD 53	Bois de Claire	Mennessis	1341,82	3	100	non	D1 03	7
Départementale	D1	Bois Claire	D1032	Frères-Failouët; Mennessis; Tergnier; Viry-Noureuil	6116,51	2	250	oui	D1 04	7; 22
Départementale	D1	Condren D1032	D7	Condren; Viry-Noureuil	3077,27	3	100	non	D1 05a	22
Départementale	D1	D7	Leuilly-sous-Coucy	Autreville; Champs; Coucy-le-Château-Auffrique; Crécy-au-Coucy; Leuilly-sous-Coucy; Leury; Terny-Sorny	15913,31	3	100	non	D1 05b	9; 20; 21
Départementale	D1	L'Arbre Renard	Ferme du Meunier Noir		6508,26	3	100	non	D1 05c	19; 20
Départementale	D1	Leuilly-sous-Coucy	L'Arbre Renard	Leuilly-sous-Coucy	2173,35	3	100	non	D1 05d	20
Départementale	D1	Ferme du Meunier Noir	R. Prdt Coty	Crouy; Cuffies; Soissons	2432,51	3	100	non	D1 06	18; 19
Départementale	D1	Av de Laon	Av du General Patton	Crouy; Soissons	893,3	3	100	oui	D1 07	18; 19
Départementale	D1	N 2	Av du General Patton	Crouy	1380	3	100	non	D1 08	19
Départementale	D1	N 2	Hartennes et-taux	Berzy-le-Sec; Buzancy; Courmelles; Hartennes-et-Taux; Noyant-et-Aconin; Parcy-et-Tigny; Soissons; Vauxbuin; Villemontoire	9961,25	3	100	oui	D1 10	16; 39; 40
Départementale	D1	Deviation d'Hartennes	Deviation d'Hartennes	Hartennes-et-Taux; Parcy-et-Tigny	2291,96	3	100	non	D1 11	40
Départementale	D1	Hartennes	Breny	Breny; Grand-Rozoy; Hartennes-et-Taux; Oulichy-le-Château	9145,97	3	100	non	D1 12	40; 41; 42
Départementale	D1	Traverse de Breny	Traverse de Breny	Breny	545,211	3	100	non	D1 13	42
Départementale	D1	Breny	Rocourt	Armentières-sur-Ourocq; Breny; La Croix-sur-Ourocq; Rocourt-Saint-Martin	3974,52	3	100	oui	D1 14	42
Départementale	D1	Traverse de Rocourt-St-Martin	Traverse de Rocourt-St-Martin	Rocourt-Saint-Martin	664,701	4	30	oui	D1 15	42
Départementale	D1	Rocourt-St-Martin	Bezuët	Bézu-Saint-Germain; Épaux-Bézu; Grisollès; Rocourt-Saint-Martin	6501,56	3	100	oui	D1 15.1	43; 44
Départementale	D1	A 4	D10	Bézu-Saint-Germain; Château-Thierry	1745	3	100	non	D1 17	44
Départementale	D1	D10	sortie Château-Thierry	Château-Thierry	1874,61	3	100	oui	D1 18	45
Départementale	D1	sortie Château-Thierry	D967	Château-Thierry	571,949	3	100	oui	D1 18B	45
Départementale	D1	D967	Ave de Paris	Château-Thierry	2188,9	3	100	non	D1 19	45
Départementale	D1	D1003	D15	Étampes-sur-Marne; Nogentel	905,731	4	30	oui	D1 20	45
Départementale	D1	N 2	Avenue Général Patton	Soissons	1380	3	100	non	D1.08	18
Départementale	D1	Bezuët	A4	Bézu-Saint-Germain	1314,72	4	30	oui	RD1 16	44
Départementale	D1003	Bord du département	Montreuil aux Lions	Montreuil-aux-Lions	1118,98	3	100	non	D1003.00	14
Départementale	D1003	Montreuil aux Lions	Montreuil aux Lions	Montreuil-aux-Lions	1787,94	4	30	oui	D1003.01	14

Type voie	Axe routier	Débutant	Finissant	Commune	Linéaire (en m)	Catégorie bruit	Largeur secteur affecté par le bruit	Evolution	Nom section MapBruit	Référence planche
Départementale	D1003	sortie Montreuil aux Lions	100m avant D11	Bézu-le-Guéry; Marigny-en-Orxois; Montreuil-aux-Lions	3874,34	3	100	non	D1003.02	14
Départementale	D1003	100 m avant D11	100 m apres D11	Coupru; Marigny-en-Orxois	347,57	3	100	non	D1003.03	14
Départementale	D1003	100 m apres D11	Vaux	Coupru; Essômes-sur-Marne; Lucy-le-Bocage	7090,09	3	100	non	D1003.04	14; 44
Départementale	D1003	Entree Vaux	Sortie Vaux	Essômes-sur-Marne	461,058	4	30	non	D1003.05	44
Départementale	D1003	Vaux	Château Thierry	Château-Thierry; Essômes-sur-Marne	2455,9	3	100	non	D1003.06	44; 45
Départementale	D1003	entrée Chateau Thierry	D1	Château-Thierry	296,353	3	100	non	D1003.07	45
Départementale	D1003	D1 - Av de Paris	D87	Château-Thierry; Chierry; Essômes-sur-Marne; Étampes-sur-Marne	4766,01	3	100	oui	D1003.08	45
Départementale	D1003	D87	sortie agglo Chierry	Chierry	378,888	4	30	oui	D1003.09	45
Départementale	D1003	sortie d'agglo Chierry	entree d'agglo Blesmes	Blesmes; Chierry	366,196	3	100	non	D1003.10	45
Départementale	D1003	entree d'agglo Blesmes	sortie d'agglo Blesmes	Blesmes	906,729	4	30	oui	D1003.11	45
Départementale	D1003	sortie d'agglo Blesmes	Entrée agglo Fossoy	Blesmes; Fossoy	1293,08	3	100	oui	D1003.12	45
Départementale	D1003	entree d'agglo Fossoy	sortie d'agglo Fossoy	Fossoy	502,921	4	30	non	D1003.13	45; 46
Départementale	D1003	sortie d'agglo Fossoy	entrée agglo crézancy	Crézancy; Fossoy	2243,47	3	100	non	D1003.14	45; 46
Départementale	D1003	entree d'agglo Crezancy	sortie d'agglo Crezancy	Crézancy	772,719	4	30	non	D1003.15	46
Départementale	D1003	sortie d'agglo Crezancy	entrée agglo Mezzy-Moulins	Crézancy	1334,67	3	100	non	D1003.16	46
Départementale	D1029	Limite département	Agglo Vermand	Caulaincourt; Vermand	2346,33	3	100	non	D1029.01	4
Départementale	D1029	entree agglo Vermand	sortie agglo Vermand	Vermand	1077,43	4	30	oui	D1029.02	4
Départementale	D1029	Agglo Vermand	Agglo Holnon	Holnon; Vermand	4221,41	3	100	oui	D1029.03	4; 29
Départementale	D1029	Entrée agglo St Quentin	Rue de Vermand	Saint-Quentin	939,895	3	100	non	D1029.04a	27; 28
Départementale	D1029	Sortie A26	Entrée agglo Saint-Quentin	Fayet; Saint-Quentin	978,529	2	250	oui	D1029.04b	27; 28
Départementale	D1029	Agglo Holnon	Sortie A26	Fayet; Francilly-Selency; Holnon	1689,07	2	250	oui	D1029.04c	28; 29
Départementale	D1029	entree d'agglo Holnon	sortie d'agglo Holnon	Holnon	639,249	4	30	oui	D1029.04d	29
Départementale	D1029	Rue de la Chaussée Romaine	Limite agglo	Saint-Quentin	2007,91	2	250	oui	D1029.07	26; 27
Départementale	D1029	Limite agglo St Quentin	R de la Fere	Gauchy; Neuville-Saint-Amand	3350,6	2	250	non	D1029.07b	26
Départementale	D1029	R de la Fere	Av Pierre Chocquart	Harly; Neuville-Saint-Amand	2284,82	3	100	oui	D1029.08	26
Départementale	D1029	D300	Agglo Homblières	Harly; Homblières	1923,85	3	100	non	D1029.09	26
Départementale	D1029	entree d'agglo Homblieres	sortie d'agglo Homblieres	Homblières	1782,99	4	30	oui	D1029.10	26; 33
Départementale	D1029	Agglo Homblières	Agglo Origny-Sainte Benoit	Homblières; Marcy; Regny; Thenelles	7061,17	3	100	non	D1029.11	33
Départementale	D1029	entree d'agglo Origny	sortie d'agglo Origny	Mont-d'Origny; Origny-Sainte-Benoite	2428,6	4	30	oui	D1029.12	56
Départementale	D1029	sortie d'agglo Mont d'Origny	Jonqueuse	Macquigny; Mont-d'Origny	4576,16	3	100	non	D1029.13	56
Départementale	D1029	Entrée Jonqueuse	Sortie Jonqueuse	Audigny; Macquigny	340,41	4	30	oui	D1029.14	56
Départementale	D1029	Croisement D1029 D69	Guise	Guise; Macquigny	4813,86	3	100	non	D1029.15	56

Type voie	Axe routier	Débutant	Finissant	Commune	Linéaire (en m)	Catégorie bruit	Largeur secteur affecté par le bruit	Evolution	Nom section MapBruit	Référence planche
Départementale	D1029	Faubourg Chantaine	Guise	Guise	432,962	4	30	oui	D1029.16	57
Départementale	D1029	centre Guise	Sortie d'agglomération Guise	Flavigny-le-Grand-et-Beaurain; Guise	1434,86	4	30	oui	D1029.17	57
Départementale	D1029	Sortie d'agglomération Guise	Villers les Guise	Flavigny-le-Grand-et-Beaurain; Guise; Lesquelles-Saint-Germain; Villers-lès-Guise	2246,73	3	100	oui	D1029.18	57
Départementale	D1029	Traverse Villers les Guise	Traverse Villers les Guise	Villers-lès-Guise	938,346	4	30	oui	D1029.19	57
Départementale	D1029	Villers les Guise	Croisement D1029 D465	Malzy; Villers-lès-Guise	2546,41	3	100	oui	D1029.20	57
Départementale	D1029	Croisement D1029 D1730	sortie aggro Buironfosse	Buironfosse	451,884	5	10	oui	D1029.21	71
Départementale	D1029	Buironfosse	La Capelle	Buironfosse; La Capelle	9393,71	4	30	oui	D1029.22	71
Départementale	D1029	entrée aggro La Capelle	N2	La Capelle	577,529	5	10	oui	D1029.23	71
Départementale	D1032	Bord du département	Marest Dampcourt	Marest-Dampcourt	1718,23	3	100	non	D1032.01	8
Départementale	D1032	entree d'agglo Marest	sortie d'agglo Marest	Marest-Dampcourt	680,069	3	100	non	D1032.02	8
Départementale	D1032	sortie d'agglo Marest	Rond Point Condren Ouest	Abbécourt; Chauny; Condren; Marest-Dampcourt; Ognès; Viny-Noureuil	10585,37	3	100	non	D1032.03	8; 22
Départementale	D1032	Rond Point Condren Ouest	D1044	Andelain; Beautor; Charmes; Condren; Tergnier	1941,75	3	100	non	D1032.04	22; 35
Départementale	D1043	N2	sortie aggro La Capelle	La Capelle	1138,43	4	30	oui	D1043.1	71
Départementale	D1043	D963 (Sud Buire)	D3050 (Sud Hirson)	Éparcy; Hirson	1913	3	100	non	D1043.10	73; 74
Départementale	D1043	200m après D753	D963	Mondrepuis	2628,13	3	100	non	D1043.10a	73
Départementale	D1043	D3050 (Sud Hirson)	Hameau de Bellevue	Bucilly; Hirson; Leuze; Martigny; Saint-Michel	7805,52	3	100	non	D1043.11	74; 75; 76
Départementale	D1043	entree Hameau Bellevue	sortie Hameau Bellevue	Any-Martin-Rieux; Leuze	489,605	4	30	oui	D1043.12	76
Départementale	D1043	Hameau de Bellevue	Limite département	Any-Martin-Rieux; Aubenton; Logny-lès-Aubenton	4177,92	3	100	non	D1043.13	76
Départementale	D1043	Aggro la Capelle	200m avant D411	La Capelle; Sommeron	1944,471	3	100	non	D1043.2	71
Départementale	D1043	200m avant D411 (zone 50)	200m après D41 (zone 50)	Clairfontaine; Sommeron	1301,7	4	30	oui	D1043.3	71; 73
Départementale	D1043	200m après D41	Aggro Quiquengogne	Clairfontaine; Wimpy	1421,86	3	100	non	D1043.4	71; 73
Départementale	D1043	Aggro Quiquengogne	Aggro Quiquengogne	Wimpy	381,645	3	100	non	D1043.5	73
Départementale	D1043	Aggro Quiquengogne	200m avant D288	Wimpy	676,11	3	100	non	D1043.6	73
Départementale	D1043	200m avant D288	Fin 70	Mondrepuis; Wimpy	417,3	3	100	non	D1043.7	73
Départementale	D1043	Fin limite 70	200m avant D753	Mondrepuis	2096,43	3	100	non	D1043.8	73
Départementale	D1043	200m avant D753	200m après D753	Mondrepuis	423,559	3	100	non	D1043.9	73
Départementale	D1044	N2	D181	Laon	2778,6	2	250	non	D1044.0	60
Départementale	D1044	D1029	D573	Neuville-Saint-Amand	524,295	3	100	non	D1044.02	25
Départementale	D1044	D573	D576	Neuville-Saint-Amand; Urvillers	2274,79	3	100	non	D1044.03	25
Départementale	D1044	Debut zone 70 Cornet d'Or	Fin zone 70 Cornet d'Or	Urvillers	233,749	3	100	non	D1044.04	25
Départementale	D1044	Le Cornet d'Or	D1032 (Charmes)	Cerizy; Charmes; La Fère; Moy-de-l'Alsne; Travecy; Urvillers; Vendeuil	18942,89	3	100	non	D1044.05	23; 24; 35; 40
Départementale	D1044	D1032	D556	Bertaucourt-Epouardon; Charmes; Fourdrain; Fressancourt; Rogécourt; Saint-Gobain	5319,47	3	100	non	D1044.06	35; 36
Départementale	D1044	entree Fourdrain (zone 70)	sortie Fourdrain (zone 70)	Crépy; Fourdrain	1498,54	3	100	non	D1044.07	36

Type voie	Axe routier	Débutant	Finissant	Commune	Linéaire (en m)	Catégorie bruit	Largeur secteur affecté par le bruit	Evolution	Nom section MapBruit	Référence planche
Départementale	D1044	Fourdrain	N2 (Laon sud)	Besny-et-Loizy; Crépy; Fourdrain; Laon	12625,43	3	100	non	D1044.08	36; 51; 53
Départementale	D1044	N2	D181	Athies-sous-Laon; Parfondru	2778,6	2	250	non	D1044.09	60
Départementale	D1044	D181	Agglo Corbeny	Arrancy; Aubigny-en-Laonnois; Corbeny; Eppes; Festieux; Laon; Parfondru; Sainte-Croix; Veslud	14686,93	3	100	non	D1044.10	60; 61; 63
Départementale	D1044	entree d'agglo Corbeny	sortie d'agglo Corbeny	Corbeny	1325,8	4	30	oui	D1044.11	63
Départementale	D1044	Agglo Corbeny	Agglo Berry-au-Bac	Berry-au-Bac; Corbeny; Juvincourt-et-Damary; La Ville-aux-Bois-lès-Pontavert	7878,59	3	100	non	D1044.12	63; 77
Départementale	D1044	entrée Berry au Bac (zone 50)	sortie Berry au Bac (zone 50)	Berry-au-Bac	463,492	4	30	oui	D1044.13	77
Départementale	D1044	Agglo Berry-au-Bac	Limite département	Berry-au-Bac	734,969	3	100	non	D1044.14	77
Départementale	D181	Intersection W. Churchill	Intersection N 2	Laon	1633,83	3	100	oui	D181.01	52
Départementale	D181	Giratoire avec Bd de Lyon	D967	Laon	578	3	100	non	D181.02b	52
Départementale	D181	Croisement D181 D1044	Croisement D181 D740	Laon	2246,9	4	30	oui	D181.03	52
Départementale	D1850	Rue Jean Martin	Rue Victor Basselet	Laon	217,2	4	30	non	D1850.01	52
Départementale	D181	D1044	Eppes	Athies-sous-Laon; Eppes; Laon; Parfondru	2597	3	100	oui	D181.01	60
Départementale	D181	entree agglo Eppes	sortie agglo Eppes	Eppes	963,9	4	30	oui	D181.02	60
Départementale	D181	Eppes	R de Laon	Coucy-lès-Eppes; Eppes	2155,45	3	100	oui	D181.03	60
Départementale	D2	N31	D91	Montigny-Lengrain; Vic-sur-Aisne	1122,81	4	30	oui	D2	10
Départementale	D231	D973	Sortie agglo Villers-Cotterets	Villers-Cotterets	272,138	4	30	oui	D231.01	12
Départementale	D231	D973	Sortie agglo Villers-Cotterets	Villers-Cotterets	341,899	3	100	oui	D231.02	12
Départementale	D3	Avenue de Château-Thierry	Rue de Champillon	Brasles; Gland	2910	4	30	oui	D3	45
Départementale	D300	D1029	D679	Harly; Rouvroy; Saint-Quentin	2185,68	3	100	oui	D300.01	26
Départementale	D3050	D1043	Rue Albert 1er	Hirson	3193,35	3	100	oui	D3050	75
Départementale	D31	D3050	Saint-Michel	Hirson	458,649	3	100	oui	D31.01	75
Départementale	D31	entree agglo Saint-Michel	Fin limite 70	Hirson; Saint-Michel	880,109	4	30	oui	D31.02	75
Départementale	D31	Fin limite 70	D741	Saint-Michel	973,409	4	30	oui	D31.03	75
Départementale	D338	RD7	R Pierre Semard (Tergnier)	Abbécourt; Condren; Ognès; Tergnier; Viny-Noureuil	10739,86	3	100	non	D338.01	8; 22
Départementale	D4	D936	sortie agglo La-Ferté-Milon	La Ferté-Milon	1562,15	4	30	oui	D4.01	13
Départementale	D4	sortie agglo La-Ferté-Milon	D838	La Ferté-Milon	1044,44	3	100	oui	D4.02	13
Départementale	D5	Rue de la libération	D7	Laon	1025,97	4	30	oui	D5.01	52
Départementale	D5	D7	D1044	Laon	1979,22	3	100	oui	D5.02	52
Départementale	D51	N2	D967	Chambry; Laon	2856,44	4	30	non	D51.01	52; 53; 59; 60
Départementale	D57	Sortie agglo Saint-Quentin	A26	Fayet; Saint-Quentin	1802,71	4	30	oui	D57.2	27; 29
Départementale	D6	Avenue de Château-Thierry	Rue Siegfried	Belleu	1268,43	4	30	oui	D6.01	17

Type voie	Axe routier	Débutant	Finissant	Commune	Linéaire (en m)	Catégorie bruit	Largeur secteur affecté par le bruit	Evolution	Nom section MapBruit	Référence planche
Départementale	D671	D678	Rue Jean Cocteau	Gauchy; Saint-Quentin	2592,19	3	100	non	D671.01	26; 27
Départementale	D7	D1044	D740	Laon	605,453	4	30	non	D7	52; 53
Départementale	D8	Sortie Sud de Fresnoy	D719	Croix-Fonsomme; Fontaine-Uferte; Fresnoy-le-Grand; Remaucourt; Sequehart	5626	3	100	oui	D8.02	31
Départementale	D8	D719	Lesdins	Lesdins; Remaucourt	1587,3	3	100	non	D8.03	30
Départementale	D8	entrée Lesdins	sortie Lesdins	Lesdins	765,759	4	30	oui	D8.04	30
Départementale	D8	Lesdins	Saint-Quentin	Lesdins; Omissy; Saint-Quentin	4112,47	3	100	non	D8.05	30
Départementale	D81	D936	D973	Villers-Cotterêts	439,9	4	30	oui	D81	12
Départementale	D925	D1	D95	Bucy-le-Long; Crouy; Soissons	3332,39	4	30	non	D925.01	18; 19; 38
Départementale	D925	Bucy-le-Long	Missy sur Aisne	Bucy-le-Long; Missy-sur-Aisne	3254,9	3	100	non	D925.02	38
Départementale	D925	Missy sur Aisne Zone 70	Missy sur Aisne Zone 70	Missy-sur-Aisne	360,435	3	100	oui	D925.03	38
Départementale	D925	Missy sur Aisne Zone 70	Entree Conde-sur-Aisne	Conde-sur-Aisne; Missy-sur-Aisne	174,332	3	100	non	D925.04	38
Départementale	D925	Traverse de Conde-sur-Aisne	Traverse de Conde-sur-Aisne	Conde-sur-Aisne	1168,42	4	30	non	D925.05	38
Départementale	D925	Traverse de Conde-sur-Aisne	Limite communale	Conde-sur-Aisne	304,247	4	30	oui	D925.05a	38
Départementale	D930	Limite département	Lieu dit Guinguette	Villers-Saint-Christophe	1917,14	3	100	non	D930.01	6
Départementale	D930	Lieu dit Guinguette	Lieu dit Guinguette	Aubigny-aux-Kaisnes; Villers-Saint-Christophe	567,102	4	30	oui	D930.02	6
Départementale	D930	Fluquières	Lieu dit la Guinguette	Aubigny-aux-Kaisnes; Douchy; Fluquières	3392,72	3	100	non	D930.03	6
Départementale	D930	Entrée Fluquières	Sortie Fluquières	Fluquières	467,338	4	30	oui	D930.03b	6
Départementale	D930	Roupy	Fluquières	Fluquières; Roupy	2108,24	3	100	non	D930.04	6
Départementale	D930	Traverse de Roupy	Traverse de Roupy	Roupy	414,381	4	30	non	D930.05	6
Départementale	D930	Sortie Roupy	D68E	Dallon; Fontaine-lès-Clercs; Roupy	3881,5	3	100	non	D930.06	6; 28
Départementale	D930	RD68E	RD67	Dallon; Saint-Quentin	754,45	4	30	oui	D930.07	28
Départementale	D933	D1	Limite département	Marchais-en-Brie	2133,41	3	100		D933.01	79
Départementale	D936	Limite département	La-Ferte-Milon	La Ferte-Milon	886,883	3	100	oui	D936.01	13
Départementale	D936	La Ferte-Milon entree	La Ferte-Milon lim rue en u	La Ferte-Milon	740,046	4	30	oui	D936.02	13
Départementale	D936	La Ferte-Milon rue en u	La Ferte-Milon rue st lazare	La Ferte-Milon	1111,84	3	100	non	D936.02b	13
Départementale	D936	La Ferte-Milon rue st lazare	La Ferte-Milon lim agglo	La Ferte-Milon	584,254	4	30	oui	D936.02c	13
Départementale	D936	La Ferte-Milon	D1380	La Ferte-Milon; Oigny-en-Valois; Villers-Cotterêts	3068,5	3	100	oui	D936.03	13
Départementale	D936	D1380	Villers-Cotterets	Oigny-en-Valois; Villers-Cotterêts	2660,78	3	100	oui	D936.04	12; 13
Départementale	D936	Villers-Cotterets agglo	Avenue de la Gare	Villers-Cotterêts	1899,1	4	30	oui	D936.05	12
Départementale	D937	D32 (Flavy-le-Martel)	D810	Flavy-le-Martel	914,149	4	30	oui	D937.01	7

Type voie	Axe routier	Débutant	Finissant	Commune	Linéaire (en m)	Catégorie bruit	Largeur secteur affecté par le bruit	Evolution	Nom section MapBruit	Référence planche
Départementale	D937	D1032	Rue de la Paix	Chauny	1693	4	30	oui	D937.2	8
Départementale	D946	rue des près	D1029	Guise	540,156	3	100	non	D946 002	57
Départementale	D946	RD1029	Sortie agglo Guise	Guise; Lesquielles-Saint-Germain	856,298	4	30	non	D946.01	57
Départementale	D946	Guise	Lesquielles-Saint-Germain	Lesquielles-Saint-Germain	663,836	3	100	oui	D946.02	57
Départementale	D963	Croisement D963 N2	rue de la Haute bonde	Fontaine-lès-Vervins; La Bouteille; Vervins	4022,72	3	100	oui	D963 01	69
Départementale	D963	rue de Haute bonde	lim 50 Sur La Bouteille	Fontaine-lès-Vervins; La Bouteille	241,394	4	30	oui	D963 01b	69
Départementale	D963	Traverse de La Bouteille	Traverse de La Bouteille	La Bouteille	1305,39	4	30	oui	D963 02	69
Départementale	D963	Sortie La Bouteille	D29	La Bouteille	868,143	4	30	non	D963 03	69
Départementale	D963	D29	Le Chaudron	La Bouteille; Origny-en-Thiérache	655,638	3	100	oui	D963 04	69
Départementale	D963	Traverse Le Chaudron	Traverse Le Chaudron	Origny-en-Thiérache	2611,24	4	30	oui	D963 05	69
Départementale	D963	Le Chaudron	D363	Origny-en-Thiérache	331,419	3	100	oui	D963 06	74
Départementale	D966	Neufchâtel-sur-Aisne	Bord du département	Neufchâtel-sur-Aisne; Pignicourt	4533,91	3	100	non	D966 01	78
Départementale	D966	Traverse Neufchâtel-sur-Aisne	Traverse Neufchâtel-sur-Aisne	Neufchâtel-sur-Aisne; Bruyères-et-Montbérault; Laon	1085,3	4	30	oui	D966 02	51; 78
Départementale	D967	Bruyère et Montbérault	Laon	Bruyères-et-Montbérault; Laon	1813,14	3	100	oui	D967 02	51
Départementale	D967	Giratoire Nord déviation	Bruyère et Montbérault	Bruyères-et-Montbérault	499,3	3	100	oui	D967.01	51
Départementale	D967	entree agglo Laon	Rue Pasteur	Laon	1515,16	4	30	oui	D967 03	51
Départementale	D967	PI Victor Hugo	sortie agglo Laon	Laon	2113,54	4	30	oui	D967 04	52
Départementale	D967	sortie agglo Laon	D635	Aulnois-sous-Laon; Barenton-Bugny; Chéry-lès-Pouilly; Laon	7683,37	4	30	oui	D967 05	53; 59
Départementale	D967	D635	D35	Chéry-lès-Pouilly; Crécy-sur-Serre	3585,11	3	100	oui	D967.06	54; 55
Départementale	D967	D35	Crécy sur Serre	Crécy-sur-Serre	911,728	3	100	oui	D967.07	55
Départementale	D967	Entrée Crécy sur Serre	Sortie Crécy sur Serre	Crécy-sur-Serre	1141,66	4	30	oui	D967.08	55
Départementale	D967	Crécy sur Serre	D642	Crécy-sur-Serre; Pargny-les-Bois	2551,03	3	100	oui	D967.09	55
Départementale	D969	D151	sortie agglo Azy-Sur-Marne	Azy-sur-Marne	583,153	4	30	oui	D969.01	45
Départementale	D969	Azy-Sur-Marne	Aulnoy	Azy-sur-Marne; Essômes-sur-Marne	908,688	3	100	oui	D969.02	45
Départementale	D969	entree agglo Aulnoy	sortie agglo Aulnoy	Essômes-sur-Marne	765,785	4	30	oui	D969.03	45
Départementale	D969	Aulnoy	Essomes-sur-Marne	Essômes-sur-Marne	582,711	3	100	oui	D969.04	45
Départementale	D969	entrée Essomes-sur-Marne	D1003	Château-Thierry; Essômes-sur-Marne	1597,35	4	30	oui	D969.05	45
Départementale	D973	RD 231	RD 81	Villers-Cotterêts	355,225	4	30	oui	D973 01	12
Départementale	D973	Rue du general leclerc	RD 81	Villers-Cotterêts	1066,71	3	100	non	D973 02	12
Départementale	D973	D231	N 2	Villers-Cotterêts	1280,81	4	30	oui	D973 03	12
Départementale	RD679	RD300	Place Libération (Saint Quentin)	Rouvroy	740,1	40	30	oui	D679	26

VOIES COMMUNALES

Type voie	Nom rue	Débutant	Finissant	Commune	Linéaire (en m)	Catégorie bruit	Largeur secteur affecté par le bruit	Evolution	Nom section MapBruit	Référence planche
Voie communale	Av de Laon	Rue porte de Crouy	D1	Soissons	989,364	4	30	oui	Av de Laon	18
Voie communale	AV GEORGES CLEMENCEAU - RUE EUGENE LEDUC	Rue du Mont de Vaux	Place Victor Hugo	Laon	411,466	3	100	non	AV GEORGES CLEMENCEAU - RUE	52
Voie communale	AVENUE DE GAULLE	Place de la République	Rue Belleu	Soissons	972,641	4	30	non	AVENUE DE GAULLE	17
Voie communale	AVENUE BUFFON	Avenue de la République	Rue Henri Barbusse	Saint-Quentin	317,566	4	30	non	AVENUE BUFFON	27
Voie communale	AVENUE CHORON	Place Lamartine	Rond Point Pasteur	Soissons	271,391	4	30	non	AVENUE CHORON	18
Voie communale	AVENUE DE CHATEAU-THIERRY	N2	Boulevard Camille Desmoulin	Soissons; Belleu	1884,65	4	30	oui	AVENUE DE CHATEAU-THIERRY	16; 17
Voie communale	Avenue de Château-Thierry	Avenue de la Poterne	Début de la D3	Brasles	1452	4	30	oui	Avenue de Château-Thierry	45
Voie communale	AVENUE DE COMPIEGNE:1	Rue de maison rouge	Boulevard Raymond Poincare	Mercin-et-Vaux; Soissons	733,56	4	30	non	AVENUE DE COMPIEGNE:1	16; 17; 18
Voie communale	AVENUE DE COMPIEGNE:2	Boulevard Raymond Poincare	Rue Saint-Christophe	Soissons	871,826	4	30	non	AVENUE DE COMPIEGNE:2	18
Voie communale	AVENUE DE COUCY	D1	Avenue de Laon	Soissons	764,409	4	30	oui	AVENUE DE COUCY	18
Voie communale	AVENUE DE LA RESISTANCE	Avenue de la République	place de la liberation	Saint-Quentin	474,119	4	30	oui	AVENUE DE LA RESISTANCE	26; 27
Voie communale	AVENUE DE L'AINNE	Rue de la résistance	Bd Gambetta	Soissons	340,2	4	30	non	AVENUE DE L'AINNE	17
Voie communale	Avenue de l'Europe:1	Rue de la Prairie	Rue de la Prairie	Château-Thierry	937,04	4	30	non	Avenue de l'Europe:1	45
Voie communale	Avenue de Montmirail	Rue Carnot	D1	Château-Thierry; Étampes-sur-Marne	524,06	4	30	non	Avenue de Montmirail	45
Voie communale	Avenue de Paris	Avenue Jules Lefebvre	D1003	Château-Thierry	719,148	4	30	oui	Avenue de Paris	45
Voie communale	AVENUE DE REIMS:1	Place de la République	Rue Cornelle	Soissons	351,92	4	30	non	AVENUE DE REIMS:1	17
Voie communale	AVENUE DE REIMS:2	Rue Cornelle	Rue Villeneuve	Soissons; Villeneuve-Saint-Germain	746,139	3	100	non	AVENUE DE REIMS:2	17
Voie communale	AVENUE DE REIMS:3	Rue Villeneuve	N31	Billy-sur-Aisne; Soissons; Villeneuve-Saint-Germain	1117,73	4	30	oui	AVENUE DE REIMS:3	17
Voie communale	Avenue de Soissons:1	Rue Jules Lefevre	Rue Leon Lhermitte	Château-Thierry	534,547	3	100	non	Avenue de Soissons:1	45
Voie communale	Avenue de Soissons:2	route d'Étrepilly	Rue Leon Lhermitte	Château-Thierry	1452,32	4	30	oui	Avenue de Soissons:2	45
Voie communale	AVENUE DES FUSILLES DE FND	rue de la Fère	rue de Guise	Saint-Quentin	583,703	4	30	oui	AVENUE DES FUSILLES DE FND	26
Voie communale	Avenue d'Essomes	Place Aristide Briand	D1003	Château-Thierry	1093,7	4	30	non	Avenue d'Essomes	45
Voie communale	AVENUE DU GENERAL DE GAULLE	rue du General Lederc	Boulevard J Bouin	Saint-Quentin	753,118	4	30	non	AVENUE DU GENERAL DE GAULLE	26; 27
Voie communale	AVENUE DU MAIL	Rue Saint-Quentin	Boulevard Henri-Martin	Soissons	848,572	4	30	non	AVENUE DU MAIL	18
Voie communale	AVENUE FAIDHERBE	Boulevard Henri Martin	Rue Gabriel Peri	Saint-Quentin	361,233	4	30	non	AVENUE FAIDHERBE	27
Voie communale	AVENUE FIOLET	Avenue Kennedy	Avenue Jean Monnet	Soissons	355,83	4	30	non	AVENUE FIOLET	16; 17
Voie communale	AVENUE FIOLET:1	Avenue de Château Thierry	Avenue Jean Monnet	Soissons	963,498	4	30	non	AVENUE FIOLET:1	16; 17
Voie communale	AVENUE GAMBETTA	Rue du Mont de Vaux	Rue Roosevelt	Laon	1055,4	4	30	non	AVENUE GAMBETTA	52
Voie communale	AVENUE GEORGES POMPIDOU	Rue Jean Garel	D967	Laon	1062,24	4	30	non	AVENUE GEORGES POMPIDOU	52
Voie communale	AVENUE JEAN MONNET	N2	Boulevard Paul Doumer	Soissons	1036,27	3	100	non	AVENUE JEAN MONNET	17
Voie communale	Avenue Jules Lefebvre	Avenue de Paris	Rue Carnot	Château-Thierry	851,19	3	100	non	Avenue Jules Lefebvre	45
Voie communale	AVENUE KENNEDY	Route de Presles	Boulevard Paul Doumer	Soissons	1072,26	4	30	oui	AVENUE KENNEDY	17
Voie communale	AVENUE SCHUMANN	Avenue Kennedy	Boulevard de Presles	Soissons	535,059	4	30	non	AVENUE SCHUMANN	17
Voie communale	AVENUE VOLTAIRE	Boulevard Condorcet	Avenue de Compiègne	Soissons	623,316	4	30	oui	AVENUE VOLTAIRE	17; 18

Type voie	Nom rue	Débutant	Finissant	Commune	Linéaire (en m)	Catégorie bruit	Largeur secteur affecté par le bruit	Evolution	Nom section MapBruit	Référence planche
Voie communale	Bd Gambetta	Avenue Reims	Bd de Strasbourg	Soissons	521,143	4	30	oui	BD Gambetta	17
Voie communale	BOULEVARD ALEXANDRE DUMAS	Rond Point Pasteur	Avenue du Mail	Soissons	572,183	4	30	non	BOULEVARD ALEXANDRE DUMAS	18
Voie communale	BOULEVARD BOUJIN	Ave du General de Gaulle	Avenue de la Résistance	Saint-Quentin	1389,24	4	30	non	BOULEVARD BOUJIN	26; 27
Voie communale	BOULEVARD CAMILLE DESMOULINS:3	Rue Carnot	Avenue Château Thierry	Soissons	332,821	4	30	oui	BD CAMILLE DESMOULINS:3	17
Voie communale	BOULEVARD CAMILLE DESMOULINS:4	Rue Carnot	Avenue Jean Monnet	Soissons	288,948	4	30	oui	BD CAMILLE DESMOULINS:4	17
Voie communale	BOULEVARD CORDIER	Rue Pierre sénard	Place Cordier	Saint-Quentin	596,736	5	10	oui	BOULEVARD CORDIER	27
Voie communale	BOULEVARD DE METZ	Avenue de Laon	Boulevard de Strasbourg	Soissons	499,362	4	30	non	BOULEVARD DE METZ	18
Voie communale	BOULEVARD DE PRESLES	N31	Boulevard Condorcet	Soissons	842,06	4	30	oui	BOULEVARD DE PRESLES	17; 18
Voie communale	BOULEVARD DE VERDUN	Rue pontoile	Rue Chaussée Romaine	Saint-Quentin	405,778	3	100	non	BOULEVARD DE VERDUN	27
Voie communale	BOULEVARD DU DOCTEUR GUERIN	Rue Jean Cocteau	rue de la Fête	Saint-Quentin	820,2	4	30	oui	BOULEVARD DU DOCTEUR GUERIN	26
Voie communale	BOULEVARD DU TOUR DE VILLE	Avenue Jean Monnet	Avenue Château Thierry	Soissons	497,886	3	100	oui	BOULEVARD DU TOUR DE VILLE	17
Voie communale	BOULEVARD EDOUARD BRANLY	Avenue de Pasy	Allée du Jeu d'arc	Soissons	706,111	4	30	non	BOULEVARD EDOUARD BRANLY	18
Voie communale	BOULEVARD GAMBETTA	Avenue du Général De Gaulle	Bd Roosevelt	Saint-Quentin	1386,55	4	30	oui	BOULEVARD GAMBETTA	27
Voie communale	BOULEVARD HENRI MARTIN	Rue du Jeu d'Arc	Avenue du Mail	Soissons	627,955	4	30	non	BOULEVARD HENRI MARTIN	18
Voie communale	BOULEVARD HENRI MARTIN:1	Boulevard de Verdun	Boulevard Richelieu	Saint-Quentin	620,017	4	30	non	BOULEVARD HENRI MARTIN:1	27
Voie communale	BOULEVARD JEANNE D'ARC:1	Rue St-Christophe	Rue de l'Echelle du Temple	Soissons	118,164	4	30	oui	BOULEVARD JEANNE D'ARC:1	18
Voie communale	BOULEVARD JEANNE D'ARC:2	Rue de l'Echelle du Temple	Rue du Gnl Leclerc	Soissons	1209,41	4	30	non	BOULEVARD JEANNE D'ARC:2	16
Voie communale	BOULEVARD LEON BLUM	rue de la tour Y val	place du 8 octobre	Saint-Quentin	565,359	4	30	non	BOULEVARD LEON BLUM	27
Voie communale	BOULEVARD RAYMOND POINCARE	Avenue de Compiègne	Avenue de Pasy	Soissons	982,065	4	30	oui	BOULEVARD RAYMOND POINCARE	18
Voie communale	BOULEVARD RICHELIEU	Boulevard Roosevelt	Boulevard Henri Martin	Saint-Quentin	598,162	4	30	non	BOULEVARD RICHELIEU	27
Voie communale	BOULEVARD ROOSEVELT:1	Rue Camille Desmoulins	Boulevard Richelieu	Saint-Quentin	318,752	4	30	non	BOULEVARD ROOSEVELT:1	27
Voie communale	BOULEVARD SCHWEITZER	place de la liberation	D675	Saint-Quentin	686,451	4	30	non	BOULEVARD SCHWEITZER	27
Voie communale	BOULEVARD VICTOR HUGO	Boulevard H Martin	rue Dachery	Saint-Quentin	701,931	4	30	non	BOULEVARD VICTOR HUGO	27
Voie communale	Boulevards Paul Doumer, Condorcet et Clemenceau	Avenue de Compiègne	Boulevard du tour de ville	Soissons	1615,39	4	30	oui	Boulevards Paul Doumer, Condorcet et RAYMOND PIERRET	16
Voie communale	BVD EMILE ET RAYMOND PIERRET	Rue du Président J.F. Kennedy	Rue Alexandre Dumas	Saint-Quentin	1136,52	4	30	oui	BVD EMILE ET RAYMOND PIERRET	27
Voie communale	CHEMIN DE NEUVILLE	Rue du Général Leclerc	Rue Saint-Quentin	Neuville-Saint-Amand	1103,72	4	30	non	CHEMIN DE NEUVILLE	26
Voie communale	CHEMIN DE NEUVILLE	Place Stalingrad	Sortie agglo Saint-Quentin	Saint-Quentin	1103,72	4	30	non	CHEMIN DE NEUVILLE	26
Voie communale	PLACE CORDIER	Boulevard Cordier	Rue du Général Leclerc	Saint-Quentin	159,214	4	30	non	PLACE CORDIER	26; 27
Voie communale	PONT DU MAIL	Avenue du Mail	Place de Laon	Soissons	287,668	4	30	non	PONT DU MAIL	18
Voie communale	Quai Couesnon	Rue Carnot	Place Thiers	Château-Thierry	185,722	4	30	non	Quai Couesnon	45
Voie communale	Quai de la Poterne	Rue Carnot	Av de Château-Thierry	Brasles	450,684	4	30	oui	Quai de la Poterne	45
Voie communale	Quai de la Poterne	Rue Carnot	Av de Château Thierry	Château-Thierry	450,684	4	30	oui	Quai de la Poterne	45
Voie communale	QUAI GAYANT	Rue de Tour Y Val	Rue du général Leclerc	Saint-Quentin	589,981	4	30	oui	QUAI GAYANT	26; 27
Voie communale	R. Porte Crouy	Bd Gambetta	Avenue de Laon	Soissons	646,643	4	30	non	R. Porte Crouy	18
Voie communale	RUE ALEXANDRE DUMAS	Rue de Vermand	Rue pontoile	Saint-Quentin	541,802	3	100	non	RUE ALEXANDRE DUMAS	27

Type voie	Nom rue	Débutant	Finissant	Commune	Linéaire (en m)	Catégorie bruit	Largeur secteur affecté par le bruit	Evolution	Nom section MapBruit	Référence planche
Voie communale	RUE ALLENDE	Boulevard du Tour de Ville	Avenue Violet	Soissons	850,455	4	30	non	RUE ALLENDE	17
Voie communale	RUE AMPERE:1	Avenue Robert Schumann	Rue Raymond Delmotte	Saint-Quentin	154,763	4	100	oui	RUE AMPERE:1	26; 27
Voie communale	RUE BARA:1	Rue Paul de Deviolaine	Boulevard Alexandre Dumas	Soissons	150,207	4	30	non	RUE BARA:1	18
Voie communale	RUE BARA:2	Rue Saint-Léger	Rue Paul de Violaine	Soissons	184,589	4	30	oui	RUE BARA:2	18
Voie communale	Rue Belleu	Rue d'Oulchy le Château	Avenue Charles de Gaulle	Belleu; Soissons	181,204	4	30	non	Rue Belleu	17
Voie communale	RUE BUERIE	Rue du College	Rue de Jaulzy	Soissons	99,9015	4	30	non	RUE BUERIE	18
Voie communale	Rue Carnot	Avenue de Montmirail	Quai de la Poterne	Château-Thierry	496,41	4	30	oui	Rue Carnot	45
Voie communale	Rue Carnot	Boulevard Jeanne d'Arc	Bd Desmoulins	Soissons	181,862	4	30	oui	rue Carnot	17
Voie communale	RUE CAULAINCOURT	Boulevard Henri Martin	rue de Vermand	Saint-Quentin	159,915	4	30	non	RUE CAULAINCOURT	27
Voie communale	RUE DANIEL TARPIN	D740	D7	Laon	337,606	4	30	non	RUE DANIEL TARPIN	52
Voie communale	RUE DE BELLEVUE	Place de Mulhouse	rue Henri Dunant	Saint-Quentin	285,096	3	100	non	RUE DE BELLEVUE	26; 27
Voie communale	Rue de Champunant	Rue de la Prairie	Rue de la Prairie	Château-Thierry	328,556	4	30	non	Rue de Champunant	45
Voie communale	RUE DE FAYET	Boulevard Pierret	Sortie agglomération Saint-Quentin	Saint-Quentin	1265,16	4	30	non	RUE DE FAYET	27
Voie communale	RUE DE GUISE	rue du Général Leclerc	D 1029	Harly; Saint-Quentin	2166,78	4	30	oui	RUE DE GUISE	26; 27
Voie communale	RUE DE LA CHAUSSEE ROMAINE	rue de Paris	rue Marcel Paul	Saint-Quentin	1293,71	4	30	non	RUE DE LA CHAUSSEE ROMAINE	27
Voie communale	RUE DE LA FERRE	Rue du Général Leclerc	D1029	Neuville-Saint-Amand; Saint-Quentin	1485,53	4	30	non	RUE DE LA FERRE	26
Voie communale	Rue de la libération	D5	Rue Berthelot	Laon	165,61	4	30	non	Rue de la libération	52
Voie communale	Rue de la Plaine	D1003	Accès ZI	Château-Thierry	561,812	4	30	non	Rue de la Plaine	45
Voie communale	Rue de la Prairie	Av de Champunant	Av Europe	Château-Thierry	629,9	4	30	non	Rue de la Prairie	45
Voie communale	Rue de la Prairie	Av de Montmirail	Av de l'Europe	Château-Thierry	256,261	4	30	non	Rue de la Prairie	45
Voie communale	RUE DE LA RESISTANCE	Av de l'Aisne	Rue Saint-Quentin	Soissons	126,97	4	30	non	RUE DE LA RESISTANCE	18
Voie communale	RUE DE L'ARQUEBUSE	Boulevard Gambetta	Avenue de Reims	Soissons	204,291	4	30	non	RUE DE L'ARQUEBUSE	17
Voie communale	RUE DE PANLEU	Rue Saint-Remy	Rue Saint-Jean	Soissons	294,129	4	30	non	RUE DE PANLEU	17; 18
Voie communale	RUE DE VERMAND	D1029	rue Caulaincourt	Saint-Quentin	762,743	4	30	non	RUE DE VERMAND	27
Voie communale	RUE DES ANCIENS COMBATTANTS D'AFN	Rue du Président J.F. Kennedy	Rue du 19 mars 1962	Saint-Quentin	9493	3	100	non	RUE DES ANCIENS COMBATTANTS DE	30
Voie communale	RUE DES CORDELIERS:1	Rue Saint-Léger	Rue Matigny	Soissons	121,851	4	30	non	RUE DES CORDELIERS:1	18
Voie communale	RUE DES CORDELIERS:2	Rue du College	Rue Matigny	Soissons	114,561	3	100	non	RUE DES CORDELIERS:2	18
Voie communale	RUE DES DEPORTES ET FUSILLES	Rue de Jaulzy	Rue St-Remy	Soissons	179,692	4	30	non	RUE DES DEPORTES ET FUSILLES	17; 18
Voie communale	RUE DES ETATS GENERAUX	Place Lafayette	Boulevard Roosevelt	Saint-Quentin	170,522	3	100	non	RUE DES ETATS GENERAUX	26; 27
Voie communale	Rue des Granges	Place Thiers	Rue Carnot	Château-Thierry	133,497	4	30	non	Rue des Granges	45
Voie communale	RUE D'ISLE	Rue Dachery	Rue de la sous préfecture	Saint-Quentin	474,926	3	100	non	RUE D'ISLE	26; 27
Voie communale	RUE DOCTEUR MENU	Rue Marcel Levindrey	Rue Monge	Laon	759,096	4	30	non	RUE DOCTEUR MENU	52
Voie communale	RUE D'OULCHY LE CHATEAU	Avenue de Château-Thierry	Rue Belleu	Soissons; Belleu	647,689	4	30	non	RUE D'OULCHY LE CHATEAU	17
Voie communale	RUE DU COLLEGE	Rue Saint Christophe	Rue Saint-Quentin	Soissons	245,408	3	100	non	RUE DU COLLEGE	17; 18

Type voie	Nom rue	Débutant	Finissant	Commune	Linéaire (en m)	Catégorie bruit	Largeur secteur affecté par le bruit	Evolution	Nom section MapBruit	Référence planche
Voie communale	RUE DU COMMERCE	Rue de Saint-Quentin	Rue du Montrevers	Soissons	115,31	3	100	non	RUE DU COMMERCE	17
Voie communale	Rue du Général Leclerc	Place de la République	Rue Racine	Soissons	192,967	4	30	oui	Rue du Général Leclerc	17
Voie communale	Rue du Général Leclerc	Place du 8 Octobre	Rue de Guise	Saint-Quentin	451,872	4	30	non	RUE GL LECLERC:1	26; 27
Voie communale	Rue du Général Leclerc	Rue de Guise	Place Stalingrad	Saint-Quentin	526,167	3	100	non	RUE GL LECLERC:2	26; 27
Voie communale	RUE DU MONT DE VAUX	Avenue Georges Clémenceau	Avenue Gambetta	Laon	232,385	4	30	non	RUE DU MONT DE VAUX	52
Voie communale	RUE DU PRESIDENT J.F. KENNEDY	Rue des anciens combattant AFN	Rue Georges Pompidou	Saint-Quentin	969,977	4	30	oui	RUE DU PRESIDENT J.F. KENNEDY	27
Voie communale	RUE DU PRESIDENT J.F. KENNEDY	R. E. et R. Pierret	Rue Georges Pompidou	Saint-Quentin	682,86	4	30	oui	RUE DU PRESIDENT J.F. KENNEDY	27
Voie communale	RUE EMILE ZOLA	Rue Gabriel Péri	rue Victor Basch	Saint-Quentin	308,316	4	30	non	RUE EMILE ZOLA	26; 27
Voie communale	RUE FERNAND THUILLARD	Rue Eugène Leduc	Rue Scheffer	Laon	147,484	3	100	non	RUE FERNAND THUILLARD	52
Voie communale	RUE FRANKLIN ROOSVELT	Avenue Gambetta	Rue Mechain	Laon	149,571	4	30	non	RUE FRANKLIN ROOSVELT	52
Voie communale	RUE GEORGES POMPIDOU	Rue du 19 Mars 1962	Boulevard Roosevelt	Saint-Quentin	1404,07	2	250	non	RUE GEORGES POMPIDOU	27
Voie communale	RUE HENRI DUNANT	Avenue de la République	place de la liberation	Saint-Quentin	974,038	5	10	oui	RUE HENRI DUNANT	26; 27
Voie communale	RUE HENRIETTE CABOT	RD732 (rue de Lille)	D1044	Saint-Quentin	1218,86	4	30	non	RUE HENRIETTE CABOT	27
Voie communale	RUE JEAN COCTEAU	D671	Rue d'Ostende	Saint-Quentin	407,641	4	30	non	RUE JEAN COCTEAU	26
Voie communale	RUE JEAN MARTIN	Boulevard Brossolette	Rue de la Linotte	Laon	208,8	4	30	oui	RUE JEAN MARTIN	52
Voie communale	RUE JEAN-BAPTISTE LEBAS	D181	Rue Leon Nanquette	Laon	345,966	4	30	non	RUE JEAN-BAPTISTE LEBAS	52
Voie communale	RUE JF KENNEDY	Rue du 13 Octobre	Rem Saint-Just	Laon	301,703	4	30	non	RUE JF KENNEDY	52
Voie communale	Rue Léon Lhermitte:1	Avenue de Soissons	D1	Château-Thierry	536,708	4	30	non	Rue Léon Lhermitte:1	45
Voie communale	RUE LEON NANQUETTE	Rue Jean Baptiste Lebas	Avenue Carnot	Laon	636,224	4	30	non	RUE LEON NANQUETTE	52
Voie communale	RUE MARCEL LEVINDREY	D967	Rue du Docteur Menu	Laon	982,69	4	30	non	RUE MARCEL LEVINDREY	52
Voie communale	RUE MECHAIN	Rue JF Kennedy	Rue Franklin Roosevelt	Laon	122,115	4	30	non	RUE MECHAIN	52
Voie communale	RUE Michel DE L'HOSPITAL	RD57 rue de Fayet	rue Henriette Cabot	Saint-Quentin	483,505	4	30	non	RUE Michel DE L'HOSPITAL	27
Voie communale	RUE NORDET ET RUE DE LYON	Rue Raspail	Rue d'Isle	Saint-Quentin	306,9	4	30	non	RUES NORDET ET LYON	27
Voie communale	RUE PASTEUR	Rue de Bousson	Rue Winston Churchill	Laon	996,676	4	30	oui	RUE PASTEUR	52
Voie communale	RUE PIERRE BOURDAN	Rue Ampère	D51	Laon	435,388	4	30	non	RUE PIERRE BOURDAN	52
Voie communale	RUE PIERRE BOURDAN:2	D181	Rue Ampère	Laon	882,51	4	30	oui	RUE PIERRE BOURDAN:2	52
Voie communale	RUE PIERRE BROSSOLETTE	Boulevard Henri Martin	Rue Emile Zola	Saint-Quentin	371,008	3	100	non	RUE PIERRE BROSSOLETTE	27
Voie communale	RUE RACINE	Rue du General Leclerc	Rue Saint-Jean	Soissons	334,678	4	30	non	RUE RACINE	17; 18
Voie communale	RUE RASPAIL	rue Adrien Nordet	place Lafayette	Saint-Quentin	377,018	3	100	non	RUE RASPAIL	27
Voie communale	RUE ROBERT SCHUMANN	Rue Georges Pompidou	Avenue Buffon	Saint-Quentin	375,892	3	100	non	RUE ROBERT SCHUMANN	27
Voie communale	RUE ROMANETTE	D5	Rue Charles Peguy	Laon	968,607	4	30	non	RUE ROMANETTE	52
Voie communale	RUE SAINT-CHRISTOPHE	Boulevard Jeanne d'Arc	Rue du Collège	Soissons	240,008	4	30	oui	RUE SAINT-CHRISTOPHE	18
Voie communale	Rue Saint-Jean	Place St Julien	Rue du Bourg	Laon	234,461	4	30	non	Rue Saint-Jean	52
Voie communale	Rue saint-Martin	Rue Berthelot	Pl St Julien	Laon	422,237	4	30	non	Rue saint-Martin	52

Type voie	Nom rue	Débutant	Finissant	Commune	Linéaire (en m)	Catégorie bruit	Largeur secteur affecté par le bruit	Evolution	Nom section MapBruit	Référence planche
Voie communale	RUE SAINT-MARTIN	Rue Neuve Saint Martin	Rue de la vieille Gagnerie	Soissons	348,926	3	100	non	RUE SAINT-MARTIN	17
Voie communale	RUE SAINT-MARTIN:2	Rue de la vieille Gagnerie	Rue du Commerce	Soissons	68,8624	4	30	non	RUE SAINT-MARTIN:2	17
Voie communale	RUE SAINT-QUENTIN	Rue de la Resistance	Rue du Collège	Soissons	164,505	3	100	non	RUE SAINT-QUENTIN	17
Voie communale	RUE SCHEFFER:1	Rue Fernand Thuillard	Rue des Saussaies	Laon	255,89	3	100	non	RUE SCHEFFER:1	52
Voie communale	RUE SCHEFFER:2	Rue des Saussaies	Rue Pasteur	Laon	113,174	3	100	non	RUE SCHEFFER:2	52
Voie communale	Rue Victor Basselet - Av Pierre Mendès France	D1850	D967	Laon	1418,92	4	30	non	Rue Victor Basselet - Av Pierre Mendès France	52
Voie communale	RUE VILLENEUVE	Rue Belleu	Avenue de Reims	Soissons	612,4	4	30	non	RUE VILLENEUVE	17
Voie communale	RUE VOLTAIRE	Rue des Minimes	Rue Jean-Jacques Rousseau	Laon	580,454	4	30	non	RUE VOLTAIRE	52
Voie communale	RUE WINSTON CHURCHILL	Rue Pasteur	D967	Laon	580,156	4	30	oui	RUE WINSTONCHURCHILL	52
Communale	Bd Brossolette	Giratoire RD740	Giratoire avec Bd de Lyon	Laon	1278,54	3	100	non	D181 02	52
Communale	RUE DE SAINT-QUENTIN	Saint-Quentin	D1029	Neuville-Saint-Amand	305,64	3	100	oui	RUE SAINT-QUENTIN	26
Communale	Les voies communales (ex RD338)	D1032	R Pierre Semard (Tergnier)	Chauny	10739,86	3	100	non	D338 01	8
Communale	RUE DE PARIS	A26	Rue du Pont	Saint-Quentin	886,12	4	30	oui	RUE DE PARIS 08	27
Communale	RUE DE PARIS	Rue du Pont	Rue du Printemps	Saint-Quentin	1527,1	4	30	non	RUE DE PARIS 08a	27
Communale	RUE DE PARIS	Rue du Printemps	Rue du commandant Raynal	Saint-Quentin	449,791	3	100	oui	RUE DE PARIS 08b	27