

ENVIRONNEMENT  
 Il peut être annexé à mon arrêté de ce jour  
 Laon, le - 7 JAN. 2019  
 Le Préfet  
*Nicolas BARRIÈRE*  
 Le Préfet de l'Aisne

DIRECTION GÉNÉRALE DES FINANCES PUBLIQUES

EXTRAIT DU PLAN CADASTRAL

Département : AISNE  
 Commune : BUIRON-FOSSE

Section : AC  
 Feuille : 000 AC 01  
 Echelle d'origine : 1/1000  
 Echelle d'édition : 1/500  
 Date d'édition : 22/03/2018  
 (fuseau horaire de Paris)  
 Coordonnées en projection : RGF93CC49  
 ©2017 Ministère de l'Action et des Comptes publics

PLAN DE MASSE

EARL DU PETIT REJET

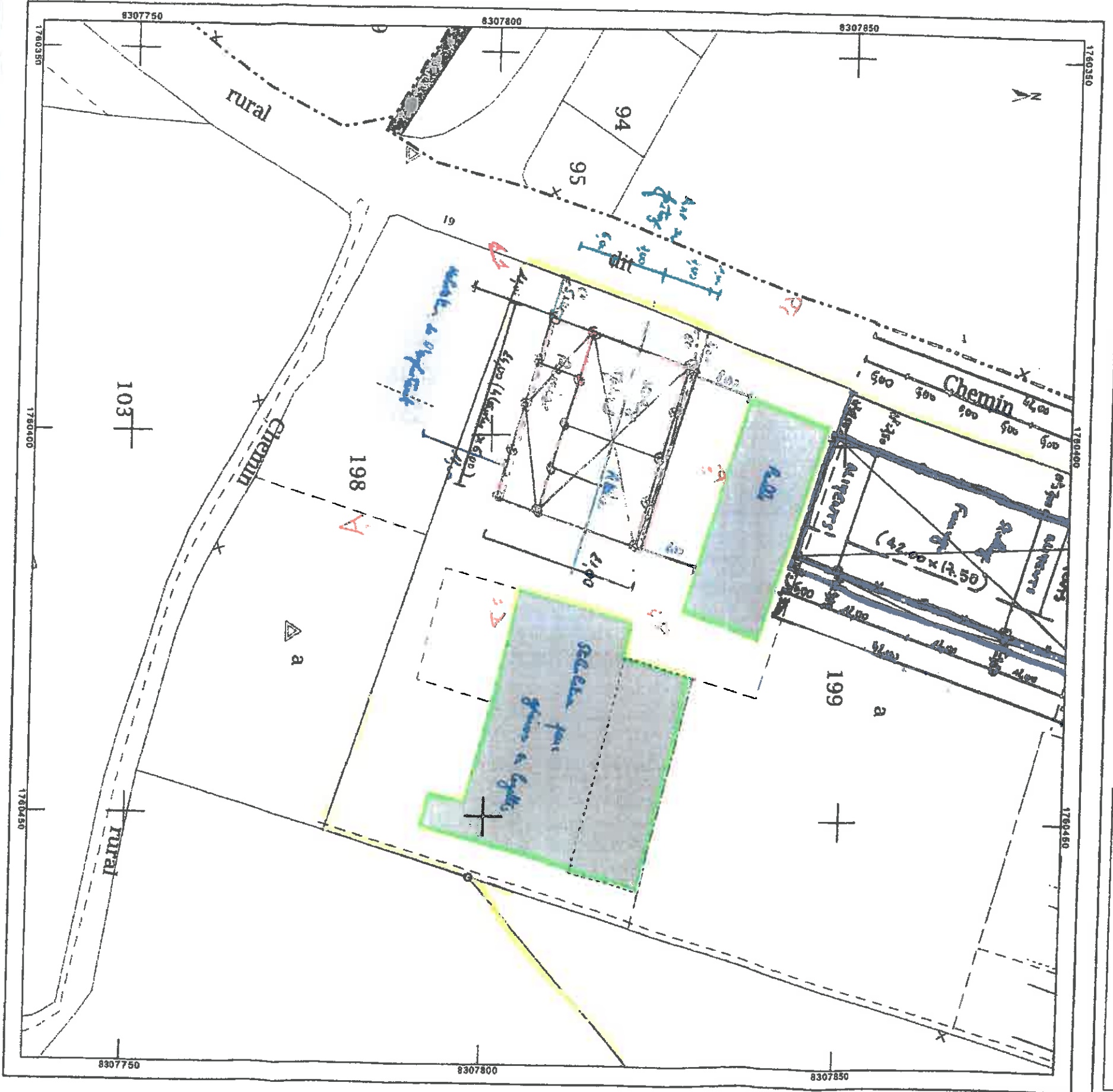
Site : 19, Rue du Petit Rejet  
 Commune : 02620 BUIRON-FOSSE

Echelle : 1/500°  
 PCZ  
 Site 1

Le plan visualisé sur cet extrait est géré par le centre des Impôts foncier suivant :  
 HIRSON  
 2, rue Salvador Allende 02500  
 02500 HIRSON  
 tél. 03 23 99 28 40 - fax 03 23 99 26 42  
 cdif.hirson@dgi.finances.gouv.fr

Cet extrait de plan vous est délivré par :

cadastre.gouv.fr



ENVIRONNEMENT  
 Vi pour être annexé  
 à mon arrêté de ce jour  
 Le Préfet  
 Nicolas BASSIGNON  
 La Préfet de Mayenne

DIRECTION GÉNÉRALE DES FINANCES PUBLIQUES  
 EXTRAIT DU PLAN CADASTRAL


Département : AISNE  
 Commune : BUIRON-FOSSE  
 Section : AC  
 Feuille : 000 AC 01  
 Echelle d'origine : 1/1000  
 Echelle d'édition : 1/500  
 Date d'édition : 20/01/2017  
 (fuseau horaire de Paris)  
 Coordonnées en projection : RGF93CC49  
 ©2016 Ministère de l'économie et des Finances

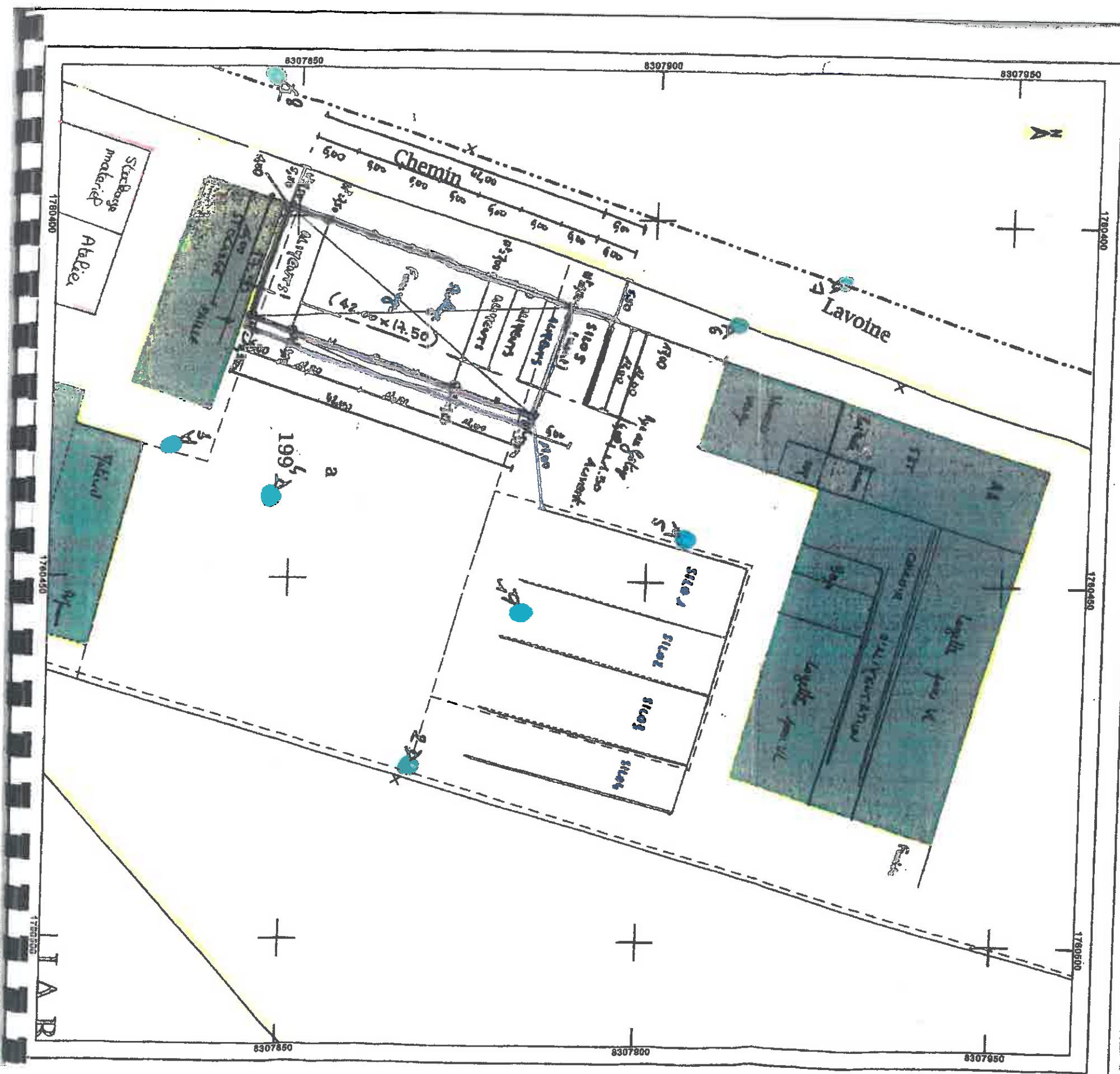
PLAN DE MASSE  
 EARL DU PETIT REJET

Site : 19, Rue du Petit Rejet  
 Commune : BUIRON-FOSSE  
 Echelle : 1/500  
 PCI  
 Site A

Le plan visé ci-dessus sur cet extrait est géré par le centre des impôts foncier suivant :  
 HIRSON  
 2, rue Salvador Allende 02500  
 02500 HIRSON  
 Tél. 03 23 99 26 40 - Fax 03 23 99 26 42  
 cdif.hirson@dgi.finances.gouv.fr

Cet extrait de plan vous est délivré par :

-  Projet
-  Limite de propriété
-  Habitation tiers
-  Cours d'eau
-  Corps de ferme pétitionnaire





# Annexe 1

ENVIRONNEMENT  
 Vu pour être annexé  
 à mon arrêté de ce jour  
 Laon, le - 7 JAN. 2019  
 Le Préfet  
*Nicolas BAQUÉ*  
 Le Préfet de l'Aisne

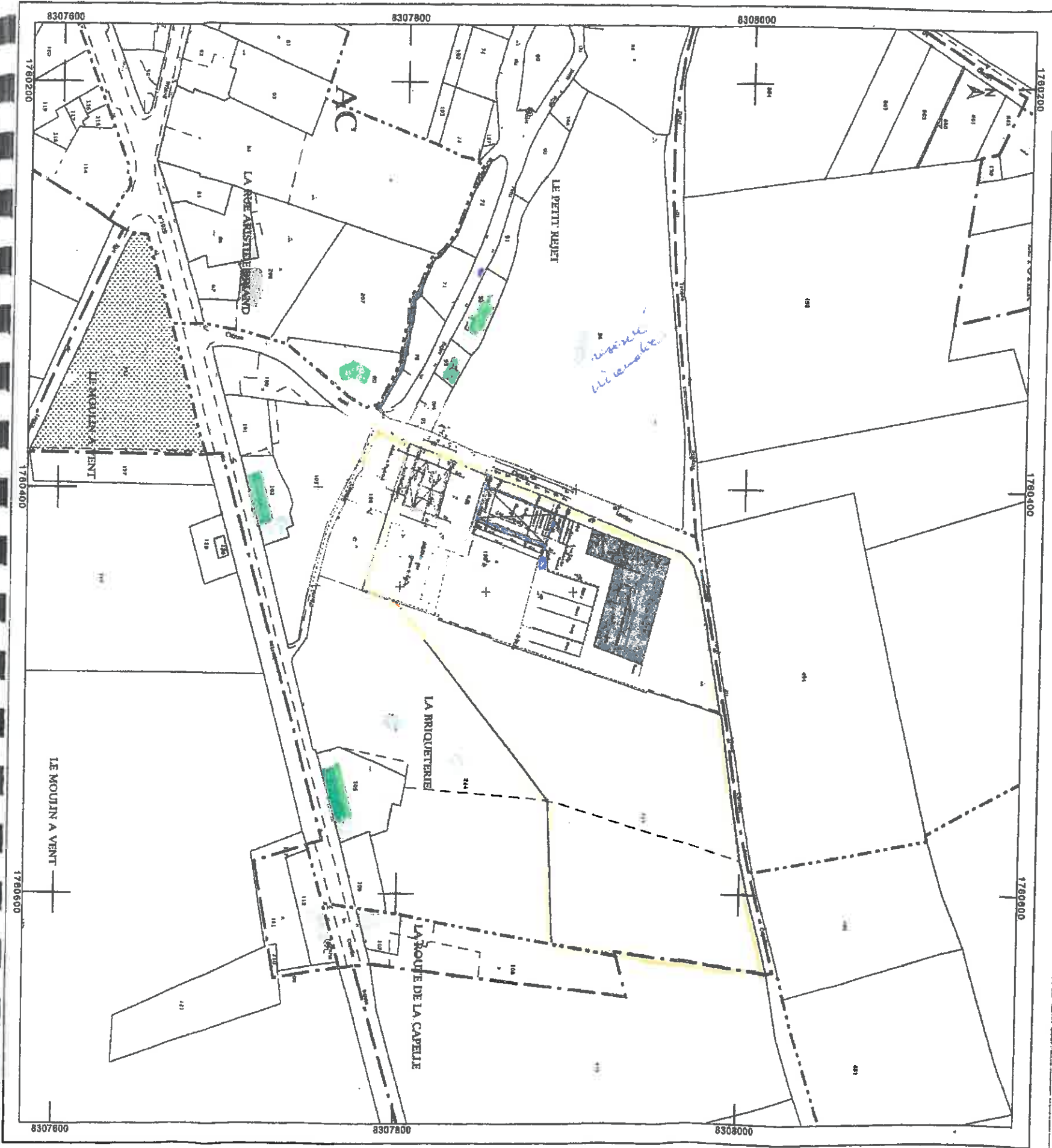
## DIRECTION GÉNÉRALE DES FINANCES PUBLIQUES

### EXTRAIT DU PLAN CADASTRAL

Plan de Situation  
 EARL DU Petit Rejet  
 Site 1

- Projet
- Limite de propriété
- Tiers
- Cours d'eau

Département : AISNE  
 Commune : BUIRON-FOSSE  
 Section : AC  
 Feuille : 000 AC 01  
 Echelle d'origine : 1/1000  
 Echelle d'édition : 1/2000  
 Date d'édition : 14/05/2018  
 (fuseau horaire de Paris)  
 Coordonnées en projection : RGF93CC49  
 ©2017 Ministère de l'Action et des Comptes  
 publics



Le plan visualisé sur cet extrait est géré par le  
 centre des Impôts Foncier suivant :  
 HIRSON  
 2, rue Salvador Allende 02500  
 02500 HIRSON  
 tél. 03 23 99 28 40 - fax 03 23 99 28 42  
 odif.hirson@dgi.finances.gouv.fr

Cet extrait de plan vous est délivré par :  
 cadastre.gouv.fr