






DP2 PLAN DE MASSE

Ech : 1/500 ème

-  Projet
-  Limite de propriété
-  Habitation tiers
-  Cours d'eau
-  Corps de ferme pétitionnaire

Département :
AISNE

Commune :
CHAUDUN

Section : ZA
Feuille : 000 ZA 01

Échelle d'origine : 1/2000
Échelle d'édition : 1/500

Date d'édition : 20/02/2019
(fuseau horaire de Paris)

Coordonnées en projection : RGF93CC49

Le plan visualisé sur cet extrait est géré par le
centre des impôts foncier suivant
SOISSONS
10 rue de Mayenne 02208
02208 SOISSONS
tél. -fax

Cet extrait de plan vous est délivré par :

cadastre.gouv.fr
©2017 Ministère de l'Action et des Comptes
publics

