

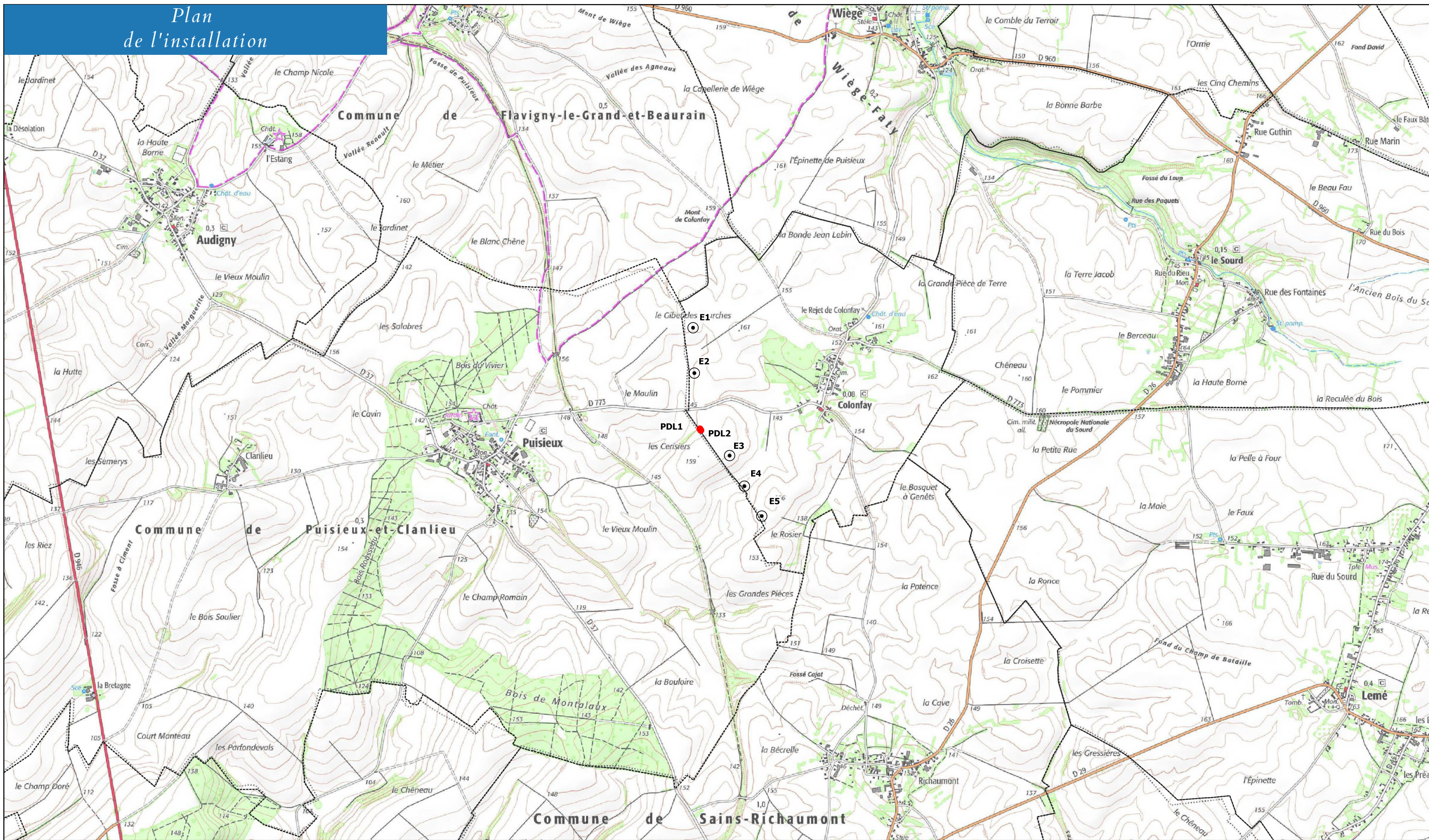


Projet éolien des Cerisiers

Pièce n°11 : Elements graphiques, plans et cartes



Plan de l'installation



Dossier

Parc éolien des Cerisiers

Client

ESCOFI

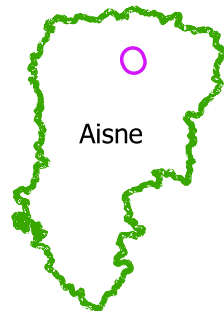
Format	Version	Date	Référence projet
A3	01	2020-12-15	19 2631



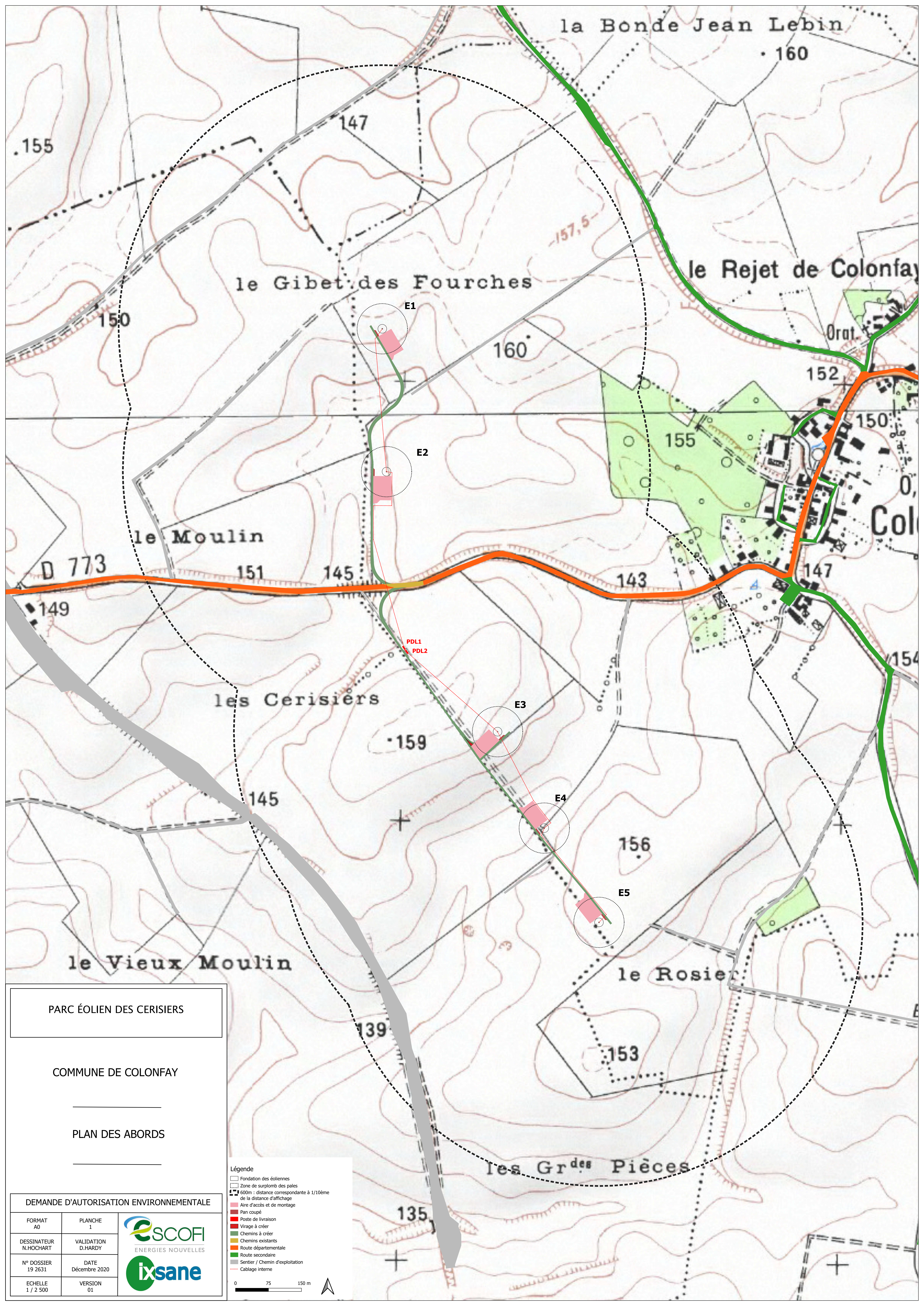
0 1 2 km



- ⊙ Implantation retenue
- Poste de livraison
- ▭ Limites communales



Source : SCAN25 IGN - Réalisation : N.HOCHART IXSANE



PARC ÉOLIEN DES CERISIERS

COMMUNE DE COLONFAY

PLAN DES ABORDS

DEMANDE D'AUTORISATION ENVIRONNEMENTALE

FORMAT A0	PLANCHE 1
DESSINATEUR N.HOCHART	VALIDATION D.HARDY
N° DOSSIER 19 2631	DATE Décembre 2020
ECHELLE 1 / 2 500	VERSION 01



- Légende**
- Fondation des éoliennes
 - ▨ Zone de surplomb des pales
 - ▨ 600m : distance correspondante à 1/10ème de la distance d'affichage
 - Aire d'accès et de montage
 - Pan coupé
 - Poste de livraison
 - Virage à créer
 - Chemins à créer
 - Chemins existants
 - Route départementale
 - Route secondaire
 - Sentier / Chemin d'exploitation
 - Cablage interne

