

Arrêté n°PN-2024-XX portant dérogation aux interdictions de destruction, d'altération ou de dégradation de sites de reproduction ou d'aires de repos d'espèces animales protégées dans le cadre du projet de déplacement d'un ensemble de haies agricoles situées sur le territoire de la commune de Jeantes

**Le Préfet de l'Aisne,**  
Chevalier de la légion d'Honneur  
Chevalier de l'Ordre national du Mérite

**VU** le Code de l'environnement et notamment ses articles L.123-19-1 à L.123-19-8, L.411-1, L.411-2, L.415-3 et R.411-1 à R.411-14 ;

**VU** le Code des relations entre le public et l'administration, notamment ses articles L.411-1 et suivants ;

**VU** le décret n° 2004-374 du 29 avril 2004 relatif aux pouvoirs des préfets, à l'organisation et à l'action des services de l'État dans les régions et départements ;

**VU** l'arrêté interministériel du 19 février 2007, modifié, fixant les conditions de demande et d'instruction des dérogations définies au 4° de l'article L.411-2 du Code de l'environnement portant sur des espèces de faune et de flore sauvages protégées ;

**VU** l'arrêté interministériel du 23 avril 2007 fixant les listes des mammifères terrestres protégés sur l'ensemble du territoire et les modalités de leur protection ;

**VU** l'arrêté interministériel du 29 octobre 2009 fixant les listes des oiseaux protégés sur l'ensemble du territoire et les modalités de leur protection ;

**VU** l'arrêté interministériel du 8 janvier 2021 fixant les listes des amphibiens et reptiles représentés sur le territoire métropolitain protégés sur l'ensemble du territoire et les modalités de leur protection ;

**VU** l'arrêté du Président de la République du 26 mai 2021 nommant M. Thomas Campeaux, Préfet de l'Aisne ;

**VU** l'arrêté du Premier Ministre du 28 novembre 2019 nommant M. Vincent Royer Directeur départemental des territoires de l'Aisne ;

**VU** l'arrêté préfectoral n°2022-03 donnant délégation de signature à M. Vincent Royer, Directeur départemental des territoires de l'Aisne du 13 juillet 2022 ;

**VU** le dossier de demande de dérogation relative à l'interdiction de destruction, d'altération, ou de dégradation de sites de reproduction ou d'aires de repos d'espèces animales protégées et le dossier associé, présenté par madame DUMAY Emmanuelle ;

**VU** l'avis favorable sous conditions du Conseil National de la Protection de la Nature (CNPN) en date du 8 janvier 2024 ;

**VU** les observations formulées durant la participation du public conduite par voie électronique du 27 mars au 10 avril 2024 ;

**Considérant** que la demande de dérogation concerne le déplacement d'un ensemble de haies agricoles d'une longueur de 210 mètres ;

**Considérant** que compte-tenu du type de haies, de la localisation du projet et de son environnement, cette destruction est susceptible de porter atteinte à 19 espèces d'oiseaux, 3 espèces de reptiles, 2 espèces de mammifères terrestres ;

**Considérant** que les dispositions de l'article L.411-2-4° du code de l'environnement permettent, dans l'intérêt de la santé et de la sécurité publiques ou pour d'autres raisons impératives d'intérêt public majeur, y compris de nature sociale ou économique, et pour des motifs qui comporteraient des conséquences bénéfiques primordiales pour l'environnement, de déroger à cette interdiction à condition qu'il n'existe pas d'autre solution satisfaisante et que la dérogation ne nuise pas au maintien dans un état de conservation favorable de l'espèce protégée dans son aire de répartition naturelle ;

**Considérant** que ce projet vise à simplifier les travaux agricoles de madame DUMAY Emmanuelle;

**Considérant** que, compte tenu des conditions et modalités d'intervention prévues à l'article 5 du présent arrêté, la dérogation ne nuit pas au maintien, dans un état de conservation favorable, des populations des espèces figurant à l'article 3 ;

**Sur proposition** du Directeur départemental des territoires de l'Aisne ;

## **ARRÊTE**

### **Article 1<sup>er</sup> : Identité du bénéficiaire**

Le bénéficiaire de la dérogation est madame DUMAY Emmanuelle – 02140 Jeantes.

### **Article 2 : Nature de la dérogation**

Dans le cadre du déplacement d'un ensemble de haies agricoles d'une longueur de 210 mètres, le bénéficiaire est autorisé à déroger aux interdictions de la destruction d'habitats des espèces mentionnées dans l'article 3 ci-après, sous réserve de la mise en œuvre de l'ensemble des conditions définies aux articles 5 et suivants du présent arrêté.

### **Article 3 : Espèces concernées**

#### Oiseaux :

Accenteur mouchet – *Prunella modularis*  
Bruant jaune – *Emberiza citrinella*  
Bruant zizi – *Emberiza cirrus*  
Chardonneret élégant – *Carduelis carduelis*  
Coucou gris – *Cuculus canorus*  
Fauvette à tête noire – *Sylvia atricapilla*  
Fauvette babillarde – *Sylvia curruca*  
Fauvette des jardins – *Sylvia borin*  
Fauvette grisette – *Sylvia communis*  
Hypolaïs polyglotte – *Hippolais polyglotta*  
Linotte mélodieuse – *Linaria cannabina*  
Mésange à longue queue – *Aegithalos caudatus*  
Pie-grièche écorcheur – *Lanius collurio*  
Pie-grièche grise – *Lanius excubitor*  
Pinson des arbres – *Fringilla coelebs*  
Pouillot fitis – *Phylloscopus trochilus*  
Rossignol philomèle – *Luscinia megarhynchos*  
Rougegorge familier – *Erithacus rubicula*

Tarier pâtre – *Saxicola rubicola*

Reptiles :

Couleuvre helvétique – *Natrix helvetica*

Lézard vivipare – *Zootoca vivipara*

Orvet fragile – *Anguis fragilis*

Mammifères terrestres :

Hérisson d'Europe – *Erinaceus europaeus*

Muscardin – *Muscardinus avellanarius*

**Article 4 : Lieu d'intervention**

Les haies concernées, sont localisées sur la commune de Jeantes, dans le département de l'Aisne (voir carte placée en annexe du présent arrêté).

**Article 5 : Conditions de la dérogation et modalités d'intervention**

La somme de linéaire de compensation global est de 600 ml.

Le ratio retenu pour la compensation est : 300 ml de replantation pour 100 ml de haie arrachée.

La présente dérogation est délivrée sous réserve de la mise en œuvre des mesures suivantes :

- Les travaux d'arrachage des haies sont réalisés obligatoirement entre octobre et novembre, après la plantation des haies ;
- Les travaux de replantation peuvent être étalés sur 3 ans au maximum (2024, 2025, 2026). Chaque année, les linéaires replantés respectent le ratio minimum de compensation au regard du linéaire à arracher ;
- La plantation des haies multi strates et multi essences d'une longueur de 600 mètres. Un linéaire de 256 mètres est planté en limite de la parcelle ZO 0024, en continuité d'une haie existante. Il sera complété par une autre haie d'un linéaire de 344 mètres sur la parcelle ZO 0039 (cf. annexe) ;
- Les plants proviennent des haies avoisinantes, afin de disposer des essences locales ;
- La plantation des nouveaux plants est complétée par l'ajout de plants d'autres essences achetés auprès d'une pépinière locale, en favorisant le label « Végétal Local » afin de comporter au minimum sept espèces différentes de végétaux (dont l'Aubépine et le Sureau) et de taille différentes (certaines espèces doivent atteindre une hauteur minimum de 10 mètres) parmi les essences suivantes :
  - Aubépine monogyne - *Crataegus monogyna* ;
  - Aubépine à deux styles - *Crataegus laevigata* ;
  - Cornouiller sanguin - *Cornus sanguinea* ;
  - Erable champêtre – *Acer campestre* ;
  - Fusain d'Europe – *Euonymus europaeus* ;
  - Noisetier commun - *Corylus avellana* ;
  - Noyer commun - *Juglans regia* ;
  - Prunellier - *Prunus spinosa* ;
  - Sureau noir - *ambucus nigra* ;
- Les haies doivent être plantées au minimum sur deux rangs d'au moins 1 mètre de large, avec des plants en quinconce (cf. schéma en annexe) ;

- Au total, la haie et les préservations de pied des haies de chaque côté (bandes enherbées) ne doivent pas être inférieures à 3,5 – 4 m ;
- La mise en place de deux hibernacula répartis sur les zones de replantation. Les hibernacula correspondent à des tas de bois et/ou de pierres d'une hauteur de 1 à 1,5 mètres, enterrés au tiers, et recouverts de terre et de végétaux. Ils couvrent une superficie de 1 à 2 m<sup>2</sup> ;
- La taille de la haie est réalisée hors de la période comprise entre le 16 mars et le 15 août. La haie est entretenue tous les deux ans, à partir de la sixième année de plantation, à l'aide d'un lamier (les effets du gyrobroyeur sont dévastateurs sur l'état sanitaire des arbres) ;
- La plantation de la haie doit être fonctionnelle et pérenne. Les plants non repris sont remplacés systématiquement ;

#### **Article 6 : Mesures de suivi**

Un suivi des espèces animales est réalisé tous les 5 ans pendant 10 ans (soit deux suivis), à compter de la date de signature du présent arrêté. Ces suivis sont basés sur des sorties réalisées en période printanière (avril à juin), portant sur l'avifaune, les mammifères terrestres, les reptiles et les amphibiens.

Un suivi de la reprise de la plantation est réalisé chaque année pendant 5 ans et un suivi à 10, 20 et 30 ans.

Les résultats des suivis sont transmis, au plus tard le 31 juillet de l'année du suivi, à la Direction Départementale des territoires de l'Aisne, à la Direction régionale de l'environnement, de l'aménagement et du logement (DREAL) des Hauts-de-France, au Conseil scientifique régional du patrimoine naturel des Hauts-de-France (CSRPN) et au Système d'Information de l'inventaire du Patrimoine (SINP).

#### **Article 7 : Durée de validité**

La présente dérogation est valable pendant trois ans à compter de la date de signature du présent arrêté.

#### **Article 8 : Mesure de contrôles**

La mise en œuvre des dispositions définies aux articles 1 à 7 du présent arrêté peut faire l'objet de contrôles par les agents chargés de constater les infractions mentionnées à l'article L.415-3 du Code de l'environnement.

#### **Article 9 : Voie et délai de recours**

La présente décision peut être déférée au Tribunal Administratif d'Amiens, 14, rue Lemerchier, 80011 Amiens Cedex 01. Le délai de recours est de deux mois à compter de la date de l'accomplissement des formalités de publicité.

Le tribunal administratif peut-être saisi via l'application Télérecours citoyens accessible depuis le site internet [www.telerecours.fr](http://www.telerecours.fr).

**Article 10 : Exécution de l'arrêté et publication**

Le secrétaire général de la préfecture de l'Aisne, le colonel commandant du groupement de gendarmerie de l'Aisne, le chef du service de l'office français de la biodiversité, le directeur départemental des territoires et le directeur régional de l'environnement, de l'aménagement et du logement sont chargés, chacun en ce qui le concerne, de l'exécution du présent arrêté qui sera publié au recueil des actes administratifs de la Préfecture de l'Aisne et notifié au bénéficiaire visé à l'article 1.



Fait à Laon, le

Pour le Préfet et par délégation,  
Le Directeur départemental des territoires,

Vincent ROYER

**ANNEXE** : localisation des haies



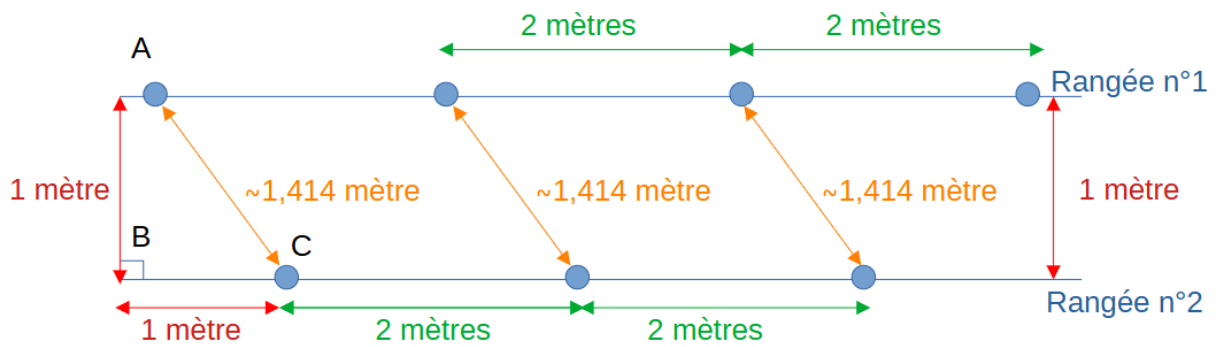
-  : emplacement actuel des haies
-  : nouvel emplacement



Emplacement de la seconde haie compensatoire sur la parcelle ZO 0039

**ANNEXE** : localisation des haies

**SCHÉMA EXPLICATIF - ORGANISATION EN QUINCONCE**



Légende :

- Plant
- Rangée
- ↔ Distance de 1m
- ↔ Distance de 2m
- ↔ Distance de ~1,414m

Théorème de Pythagore :

Pour tout  $x$  appartenant à  $\mathbb{R}^+$ ,

$$\overline{AB}^2 + \overline{BC}^2 = \overline{AC}^2$$

$$\Rightarrow 1^2 + 1^2 = x^2$$

$$\Rightarrow 2 = x^2$$

$$\Rightarrow x = \sqrt{2}$$

$$\Rightarrow x \sim 1,414 \text{ m}$$