


11. Fournir la déclaration de travaux relative au mat de mesure (plusieurs fois demandée)

Pour vérifier la faisabilité économique du projet, un mât de mesure météorologique de vent a été installé sur la zone de projet (sur la commune de Houry) en août 2007. Ce mât est aujourd'hui démonté, et se trouvait parfaitement en règle notamment concernant la déclaration préalable (DT0238406H0002).

Cependant, il nous semble que l'objet de l'enquête publique est sans rapport avec cet ancien mât de mesure.

ANNEXE I : AVANT-APRES Comparaison entre les photomontages de l'étude d'impact et les photos après construction des Parcs du Berry



AVANT-APRES

Comparaison entre les photomontages de l'étude d'impact et les photos après construction des Parcs du Berry



Automne 2011



We've got the power.

Route de Sainte Thorette à Bourges, au niveau de la Tripauderie



Photomontage – Novembre 2005



Réal – Septembre 2011






Sur le plateau depuis les grandes chaumes

Photomontage – Novembre 2005




Réel – Septembre 2011



Depuis l'aire de repos de l'A71



Photomontage – Novembre 2005




Réel – Septembre 2011



Depuis l'autoroute A71

Photomontage – Novembre 2005



Réel – Septembre 2011



Eolienne en construction

Quincy, Parc éolien des Croquettes



Depuis la D20 à l'entrée d'Allouis



Photomontage – Novembre 2005



Réal – Septembre 2011


Eolienne en construction



Depuis la D30 à l'entrée sud de Foëcy



Photomontage – Novembre 2005



Réel – Septembre 2011



Eolienne en construction

Vue depuis la zone industrielle au nord est d'Issoudun



Photomontage – Novembre 2005



Réel – Juin 2009



Saint-Georges-sur-Arnon et Migny,
Parc éolien des Barbes d'or, des Vignes, des Tilleuls et des Joyeuses



Vue depuis la RN 151 à la sortie d'Issoudun


Photomontage - Novembre 2005



Réel - Juin 2009



Saint-Georges-sur-Arnon et Migny,
Parc éolien des Barbes d'or, des Vignes, des Tilleuls et des Joyeuses



Vue depuis la D9 au niveau de St Soin

Photomontage – Novembre 2005



Réel – Juin 2009



Saint-Georges-sur-Arnon et Migny,
Parc éolien des Barbes d'or, des Vignes, des Tilleuls et des Joyeuses



Vue depuis le croisement de la D34 et de la D2

Photomontage – Novembre 2005



Réel – Juin 2009





Au bord du lac de Mareuil-sur-Arnon

Photomontage - Avril 2007



Réel - Septembre 2011



Parc vu du sud-est, a proximité de Villiers

Photomontage - Avril 2007



Réal - Septembre 2011





A hauteur de Gouers sur la D18

Photomontage - Avril 2007



Réal - Septembre 2011



Nordex FRANCE

1, Rue de la Procession
93217 La Plaine Saint-Denis
France
+33 (0)1 55 93 43 43

Bruno MICHAUT

Développement de projets
+33 (0)1 55 93 44 49
bmichaut@nordex-online.com

Paul Duvernoy

Développement de projets
+33 (0)1 55 93 94 49
pduvernoy@nordex-online.com

Benjamin Grangeret

Développement de projets
+33 (0)1 55 93 94 46
bgrangeret@nordex-online.com

