

ANNEXES

Annexe 1 : Plan cadastral / parcellaire

Annexe 2 : Plan de l'installation de traitement

Annexe 3 : Plan de localisation de mesures de bruits

Annexe 4 : Plans de phasage d'exploitation et de défrichement (4 pages)

Annexe 5 : Plan de principes de remise en état

ENVIRONNEMENT

Vu pour être annexé
à mon arrêté de ce jour

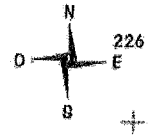
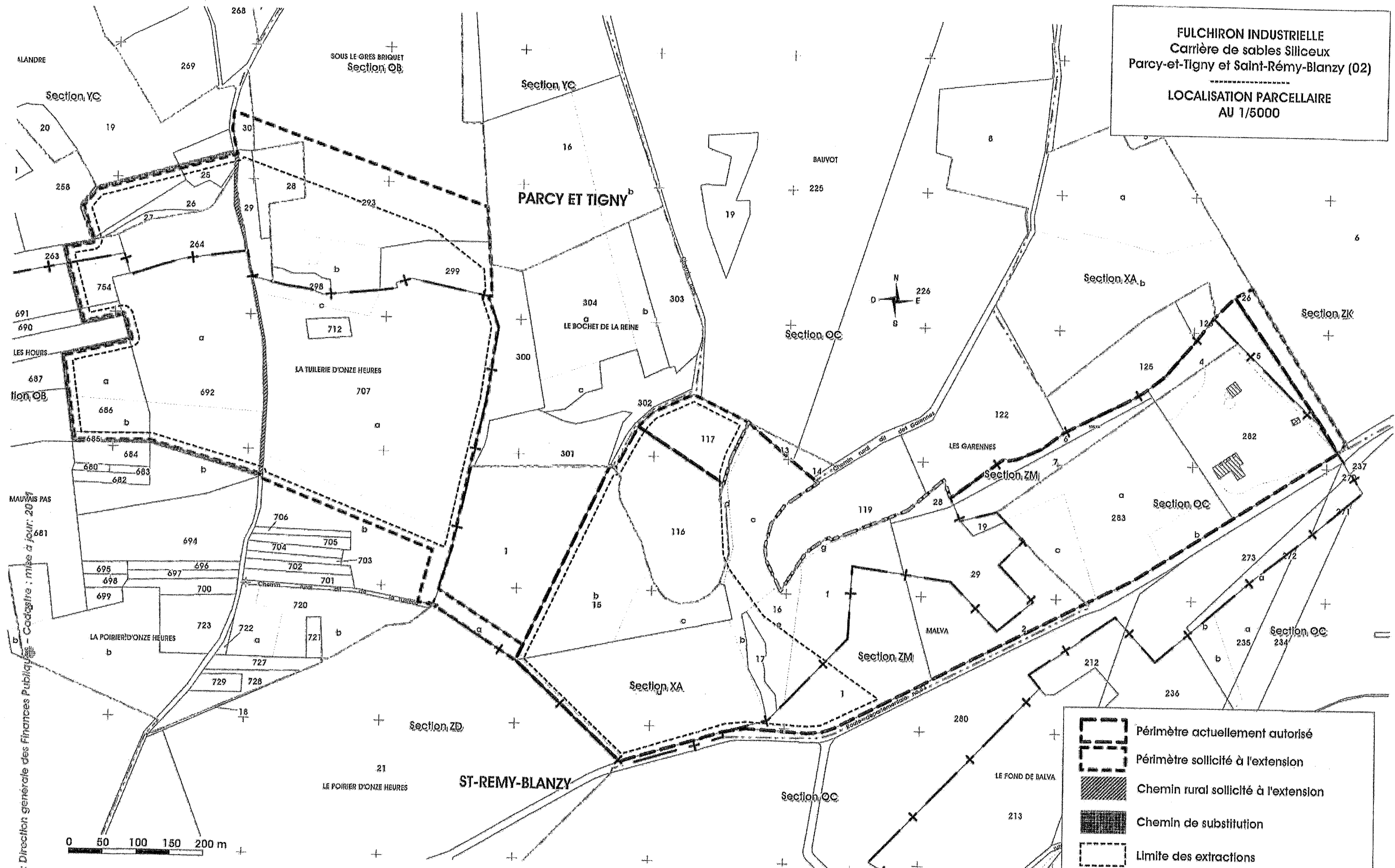
Laon, le **19 DEC. 2013**
Le Préfet

**Pour le Préfet
et par délégation
Le Secrétaire Général,**



Jackie LEROUX-HEURTAUX

FULCHIRON INDUSTRIELLE
 Carrière de sables siliceux
 Parcy-et-Tigny et Saint-Rémy-Blanzy (02)
 LOCALISATION PARCELLAIRE
 AU 1/5000

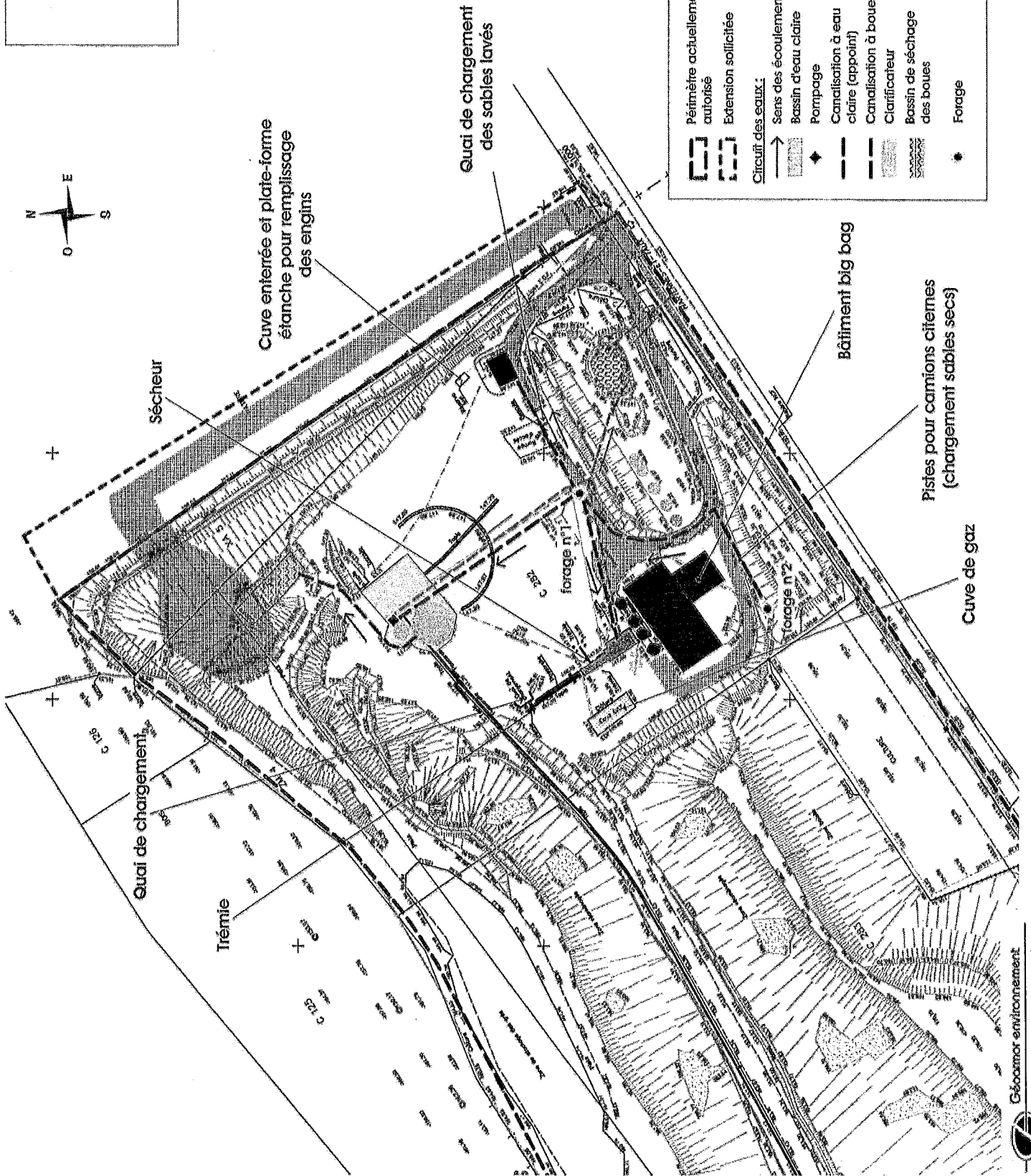
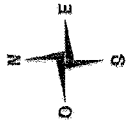


	Périmètre actuellement autorisé
	Périmètre sollicité à l'extension
	Chemin rural sollicité à l'extension
	Chemin de substitution
	Limite des extractions
	Limite communale
	Limite de section cadastrale

Source: Direction générale des Finances Publiques - Cadastre ; mise à jour: 2011

Fluchiron Industrielle
 Carrière de sables siliceux
 Parcay-et-Tigny et St Rémy-Blanzy (02)

LOCALISATION DES INSTALLATIONS
 DE TRAITEMENT ET BATIMENT ANNEXES
 (fond de plan géométrique 2011)
 au 1/1500



	Périmètre actuellement autorisé		Unité de séchage
	Extension sollicitée		Cuve de gaz (alimentation au sécheur)
	Circuit des eaux :		Unité de criblage / lavage
	Sens des écoulements		Convoyeurs
	Bassin d'eau claire		Piste de circulation
	Parpavage		bâtiment de stockage
	Canalisation à eau claire (appoint)	Circuit de refroidissement :	
	Canalisation à boue		Canalisation
	Clarificateur		Sens des écoulements
	Bassin de séchage des boues		Bassin des eaux issues du système de refroidissement (rejet en cas de trop plein)
	Forage		



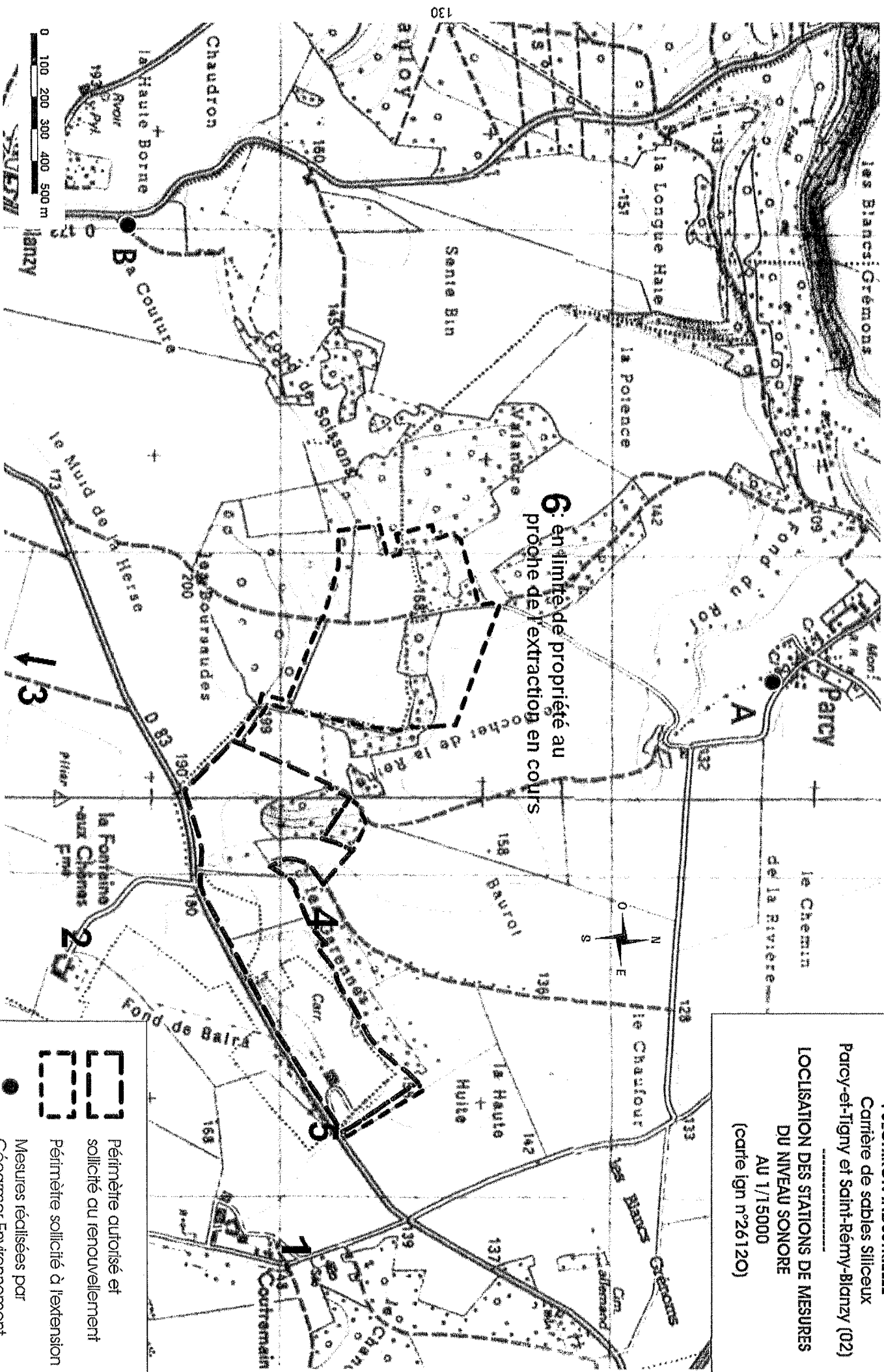
FULCHIRON INDUSTRIELLE
 Carrière de sables siliceux
 Parcay-et-Tigny et Saint-Rémy-Blanzy (02)

**LOCALISATION DES STATIONS DE MESURES
 DU NIVEAU SONORE**
 AU 1/15000
 (carte Ign n°26120)

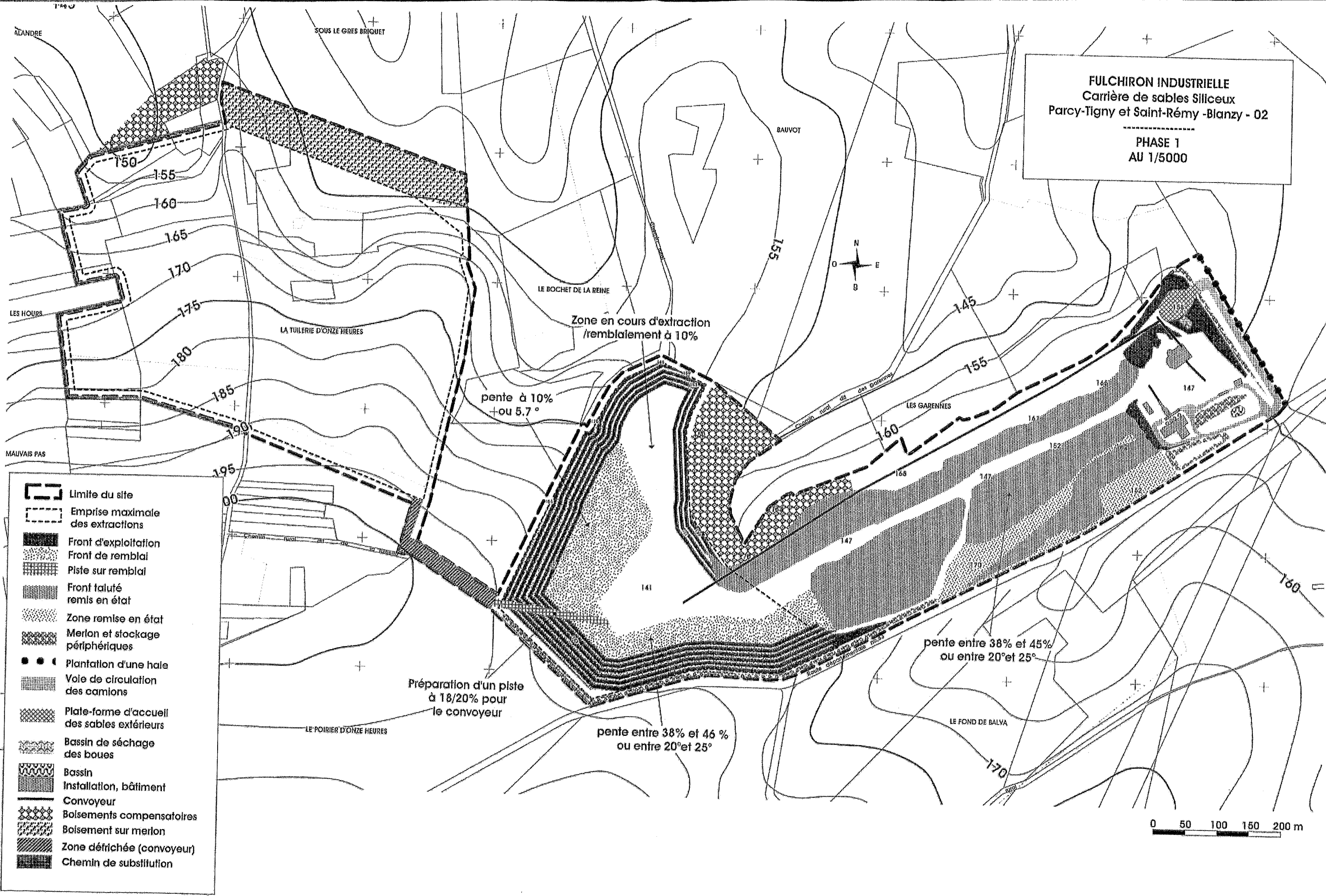
1 Périmètre autorisé et sollicité au renouvellement

2 Périmètre sollicité à l'extension


Mesures réalisées par
 Géomnor Environnement



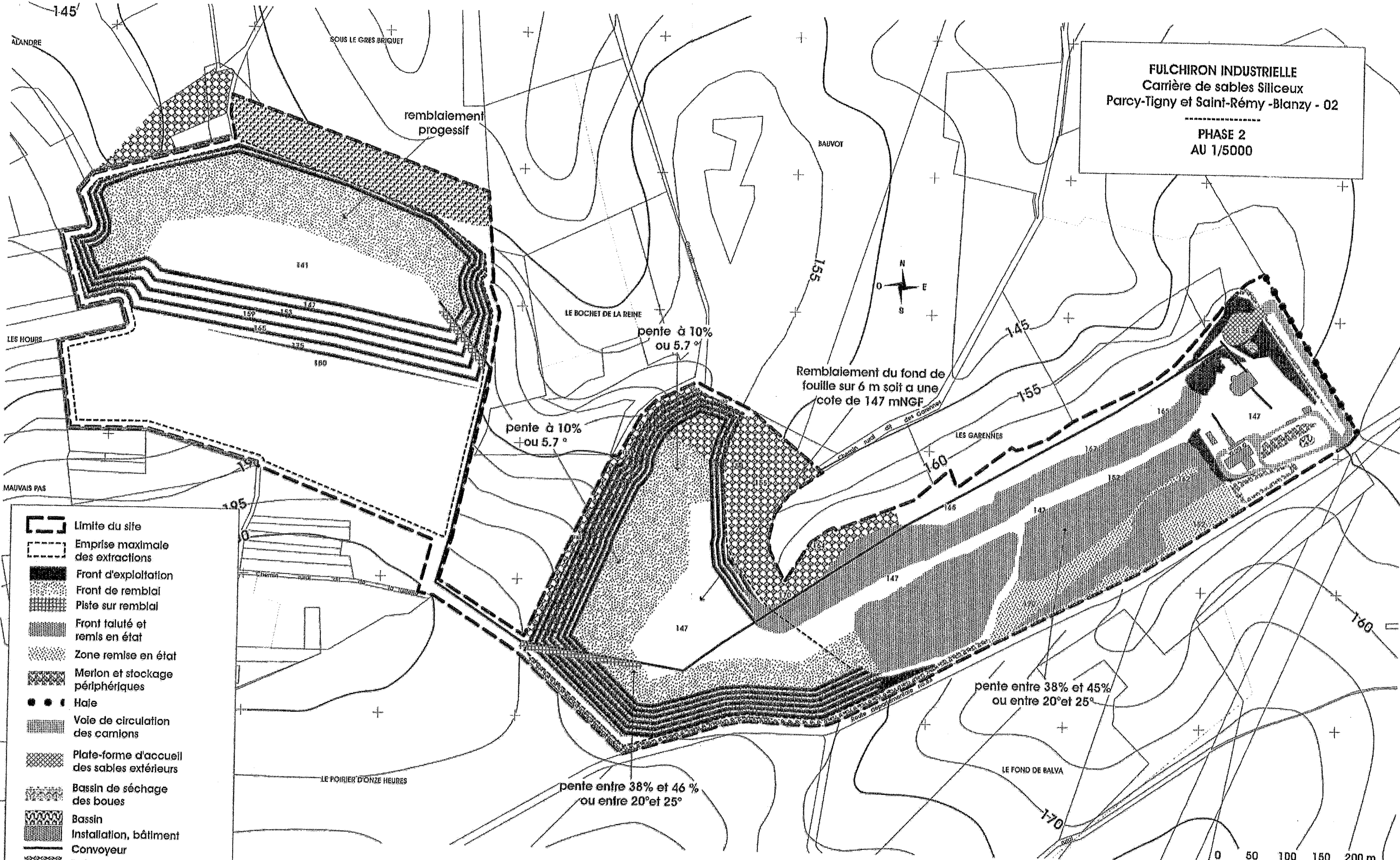
FULCHIRON INDUSTRIELLE
 Carrière de sables Siliceux
 Parcy-Tigny et Saint-Rémy -Blanzay - 02
 PHASE 1
 AU 1/5000





















- Limite du site
- Emprise maximale des extractions
- Front d'exploitation
- Front de remblai
- Piste sur remblai
- Front taluté remis en état
- Zone remise en état
- Merlon et stockage périphériques
- Plantation d'une haie
- Voie de circulation des camions
- Plate-forme d'accueil des sables extérieurs
- Bassin de séchage des boues
- Bassin
- Installation, bâtiment
- Convoyeur
- Boiselements compensatoires
- Boisement sur merlon
- Zone défrichée (convoyeur)
- Chemin de substitution

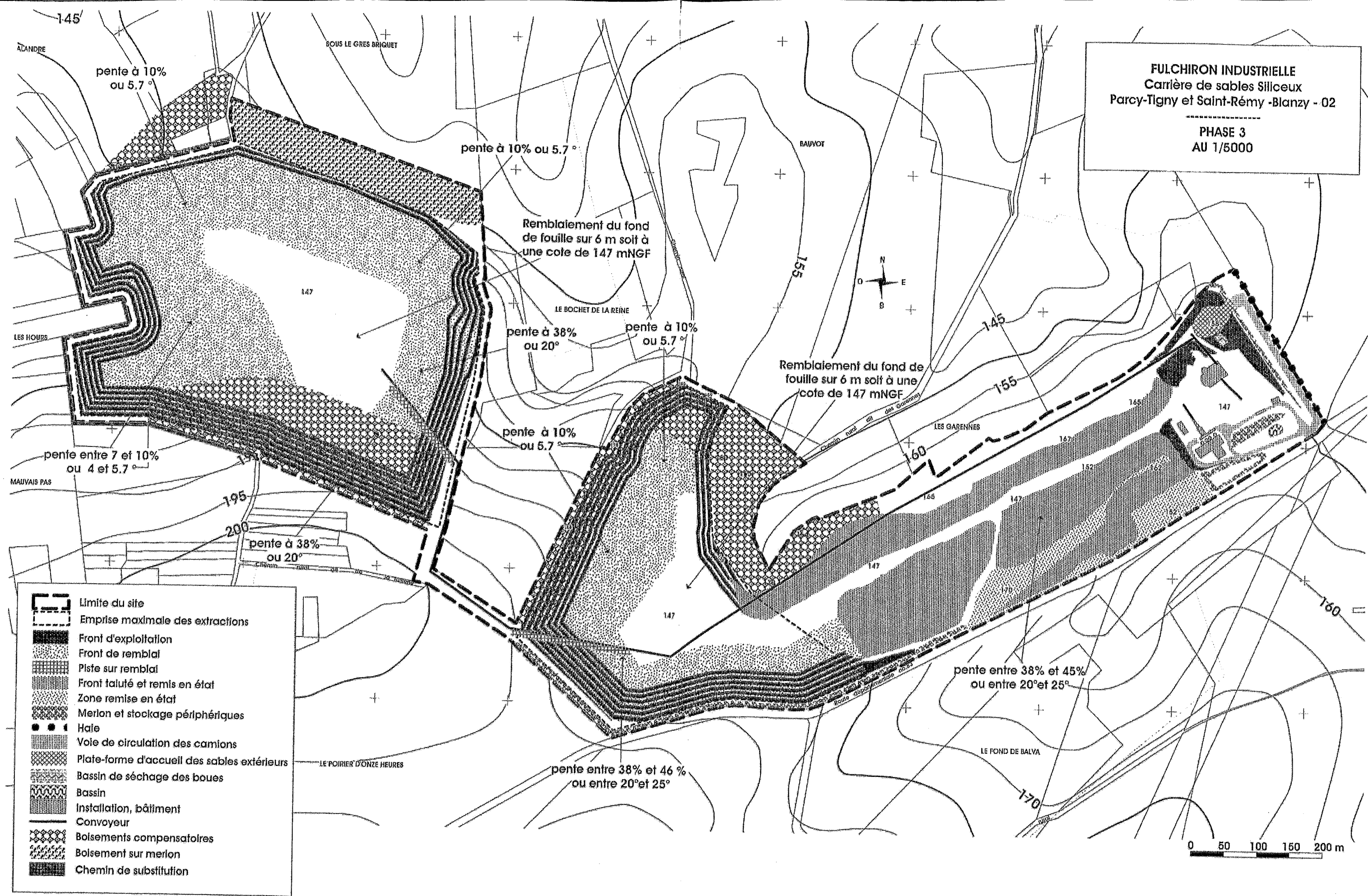


FULCHIRON INDUSTRIELLE
 Carrière de sables Siliceux
 Parcy-Tigny et Saint-Rémy -Blanzay - 02
 PHASE 2
 AU 1/5000

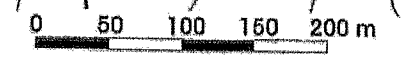


-  Limite du site
-  Emprise maximale des extractions
-  Front d'exploitation
-  Front de remblai
-  Piste sur remblai
-  Front taluté et remis en état
-  Zone remise en état
-  Merlon et stockage périphériques
-  Hais
-  Voie de circulation des camions
-  Plate-forme d'accueil des sables extérieurs
-  Bassin de séchage des boues
-  Bassin
-  Installation, bâtiment
-  Convoyeur
-  Boiselements compensatoires
-  Boisement sur merlon
-  Chemin de substitution

FULCHIRON INDUSTRIELLE
 Carrière de sables siliceux
 Parcy-Tigny et Saint-Rémy -Blanzay - 02
 PHASE 3
 AU 1/5000



- Limite du site
- Emprise maximale des extractions
- Front d'exploitation
- Front de remblai
- Piste sur remblai
- Front taluté et remis en état
- Zone remise en état
- Merlon et stockage périphériques
- Haie
- Voie de circulation des camions
- Plate-forme d'accueil des sables extérieurs
- Bassin de séchage des boues
- Bassin
- Installation, bâtiment
- Convoyeur
- Boisements compensatoires
- Boisement sur merlon
- Chemin de substitution



FULCHIRON INDUSTRIELLE
 Carrière de sables siliceux
 Communes de Parcy-Tigny et Saint-Rémy-Blanzy (02)

 PHASAGE DU DÉFRICHEMENT
 AU 1/5000



Défrichement en phase 1 (fin)
 environ 54180 m²



Défrichement en phase 1
 environ 10350 m²

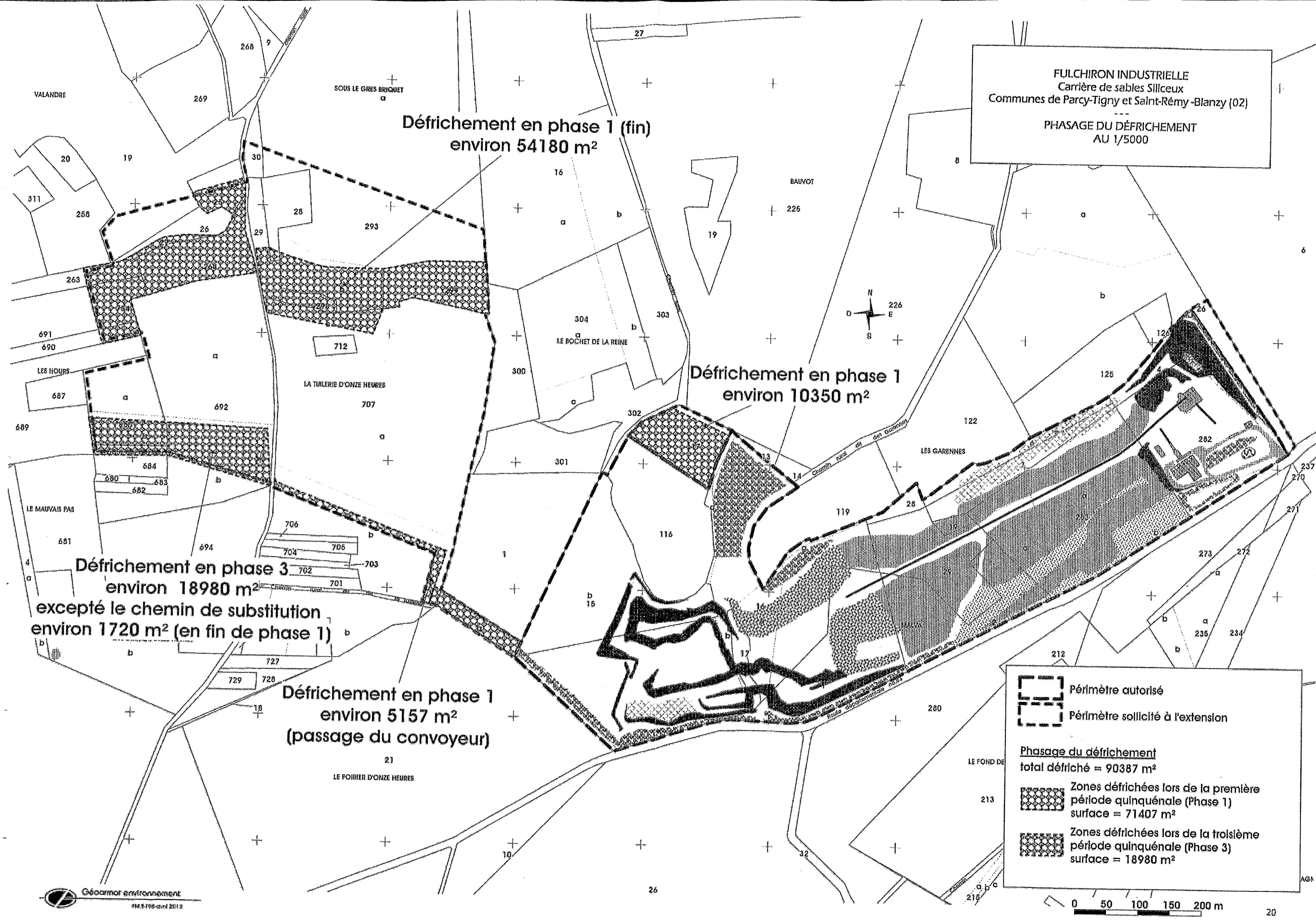
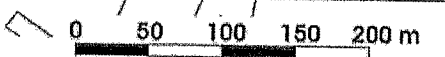
Défrichement en phase 3
 environ 18980 m²
 excepté le chemin de substitution
 environ 1720 m² (en fin de phase 1)

Défrichement en phase 1
 environ 5157 m²
 (passage du convoyeur)

Phasage du défrichement
 total défriché = 90387 m²


-  Zones défrichées lors de la première période quinquennale (Phase 1) surface = 71407 m²
-  Zones défrichées lors de la troisième période quinquennale (Phase 3) surface = 18980 m²

Legend:
 Périmètre autorisé
 Périmètre sollicité à l'extension



CARRIÈRE DE SAINT-RÉMY
 Communes de S-Rémy-Blanzy et de Parcy-et-Tigny (02)
 Demande d'autorisation de renouvellement
 et d'extension - Étude paysagère

PRINCIPES DE REMISE EN ÉTAT



Fulchiron Industrielle - Carrière de Saint-Rémy - Commune de Saint-Rémy - Blanzy (02)

Juillet 2012

Microsoft Bing © 2011 Microsoft Corporation
 Demande d'autorisation de renouvellement et d'extension ; Étude paysagère