



PRÉFET DE L' AISNE

**Direction Départementale de la Protection des
Populations
Service Santé et Protection Animales
et Environnement**

**Direction départementale des territoires
Service environnement
Unité ICPE**

**Arrêté préfectoral d'enregistrement concernant le
GAEC GOEMAERE pour l'exploitation d'un
élevage de 355 vaches laitières sur le territoire de la
commune de SAINT-MICHEL et l'épandage des
effluents sur 9 communes de l'Aisne et 2 communes
des Ardennes.**

**Dossier 9395
IC/2020/ 030**

Le Préfet de l'Aisne

Chevalier de l'Ordre National du Mérite

VU la directive 91/676/CEE du Conseil des communautés européennes du 12 décembre 1991 concernant la protection des eaux contre la pollution par les nitrates à partir de sources agricoles ;

VU la directive 2008/1/CE du 15 janvier 2008 relative à la prévention et à la réduction intégrées de la pollution ;

VU le code des relations entre le public et l'administration et notamment son article L.243-3 ;

VU le code de l'environnement et notamment le livre V ;

VU le code de l'urbanisme ;

VU la nomenclature des installations classées ;

VU l'arrêté ministériel du 23 janvier 1997 relatif à la limitation des bruits émis dans l'environnement des installations classées ;

VU l'arrêté ministériel du 19 décembre 2011 modifié relatif au programme d'actions national à mettre en œuvre dans les zones vulnérables afin de réduire la pollution des eaux par les nitrates d'origine agricole ;

VU l'arrêté ministériel du 27 décembre 2013 modifié relatif aux prescriptions générales applicables aux installations relevant du régime de l'enregistrement au titre des rubriques 2101-2 et 2102 de la nomenclature des installations classées pour la protection de l'environnement ;

VU l'arrêté du Préfet de région établissant le référentiel régional de mise en œuvre de l'équilibre de la fertilisation azotée pris en application de l'arrêté ministériel du 19 décembre 2011 en vigueur dans l'Aisne ;

VU l'arrêté préfectoral en vigueur relatif au programme d'actions à mettre en œuvre dans le département de l'Aisne en vue de la protection des eaux contre la pollution par les nitrates d'origine agricole ;

VU la déclaration du 19 septembre 2006 actée par un certificat de dépôt par laquelle GAEC GOEMAERE représenté par Monsieur Sébastien GOEMAERE a fait connaître au titre des installations classées pour la protection de l'environnement, l'exploitation d'un élevage d'une capacité de 100 vaches mixtes situé au hameau de Blissy, sur le territoire de la commune de SAINT-MICHEL ;

VU la demande d'enregistrement déposée le 22 mars 2018, complétée les 29 janvier et 20 mars 2019, par le GAEC GOEMAERE représenté par M. Sébastien GOEMAERE, Mmes Mathilde et Marie-Ange GOEMAERE et M. Emmanuel MAIRESSE en qualité de co-gérants, dont le siège social est à SAINT-MICHEL – Hameau de Blissy, en vue d'exploiter un élevage de 355 vaches laitières (rubrique 2101-2b) à l'adresse précitée (références cadastrales Section ZM parcelle n°30, section ZO parcelle n°2, section BC parcelles n°14, 252 et 254 – Site engraissement section ZM parcelles n°51 et 52), d'épandre les effluents issus de l'élevage sur le territoire des communes de ANY-MARTIN-RIEUX, AUGÉ (08), BESMONT, BOSSUS-LES-RUMIGNY (08), BUCILLY, EPARCY, LANDOUZY-LA-VILLE, LOGNY-LES-AUBENTON, MARTIGNY, SAINT-MICHEL et WATIGNY et pour l'aménagement de prescriptions générales de l'arrêté ministériel du 27 décembre 2017 susvisé ;

VU le dossier technique annexé à la demande, notamment les plans du projet et les justifications de la conformité des installations projetées aux prescriptions générales de l'arrêté ministériel du 27 décembre 2017 susvisé dont l'aménagement est sollicité ;

VU l'arrêté préfectoral du 11 avril 2019 fixant les jours et heures où le dossier d'enregistrement a pu être consulté par le public ;

VU les observations du public recueillies entre le vendredi 17 mai 2019 et le jeudi 13 juin 2019 inclus ;

VU les observations des conseils municipaux consultés entre le 17 mai 2019 et le 28 juin 2019 (15 jours après la fermeture de la consultation du public) ;

VU l'arrêté n°2019/123 prorogeant le délai d'instruction jusqu'au 20 octobre 2019 ;

VU le rapport et l'avis de l'inspection des installations classées en date du 22 janvier 2020 ;

VU l'avis émis par le conseil départemental de l'environnement et des risques sanitaires et technologiques de l'Aisne dans sa séance du 14 février 2020 ;

CONSIDÉRANT que la demande d'enregistrement justifie du respect des prescriptions générales des arrêtés de prescriptions générales susvisés et que le respect de celles-ci suffit à garantir la protection des intérêts mentionnés à l'article L 511-1 du code de l'environnement ;

CONSIDÉRANT que les demandes, exprimées par le GAEC GOEMAERE, d'aménagements des prescriptions générales de l'arrêté ministériel susvisés du 27 décembre 2013. (art5.1.) ne remettent pas en cause la protection des intérêts mentionnés à l'article L 511-1 du code de l'environnement, sous réserve du respect des prescriptions de l'article 7 du présent arrêté ;

CONSIDÉRANT que des mesures compensatoires sont proposées afin de réduire les nuisances olfactives et de limiter le bruit ;

CONSIDÉRANT que la sensibilité du milieu ne justifie pas le basculement en procédure autorisation ;

CONSIDÉRANT que la totalité du département de l'Aisne est classée en zone vulnérable et qu'aucune zone n'est en excédant structurel ;

CONSIDÉRANT que les intérêts mentionnés à l'article L 211-1 du code de l'environnement pour la gestion équilibrée et durable de la ressource en eau sont préservés ;

CONSIDÉRANT que les intérêts mentionnés à l'article L 511-1 du code de l'environnement sont préservés notamment pour la commodité du voisinage, la santé, la sécurité, la salubrité publique et la protection de la nature et de l'environnement ;

CONSIDÉRANT que le pétitionnaire n'a pas émis d'observations, dans le délai de 15 jours qui lui est réglementairement imparti, sur le projet d'arrêté préfectoral qui lui a été transmis ;

CONSIDÉRANT que les conditions légales de délivrance de l'enregistrement sont réunies ;

Le pétitionnaire entendu,

SUR proposition du Secrétaire général de la préfecture de l'Aisne ;

ARRÊTE

Article 1 – EXPLOITANT, DURÉE, PÉREMPTION

Le refus né du silence gardé par le Préfet au delà de la date du 20 octobre 2019 est retiré par le présent arrêté.

Les installations du GAEC GOEMAERE représenté par Mesdames GOEMAERE Mathilde et Marie et Messieurs Sébastien GOEMAERE et Emmanuel MAIRESSE dont le siège social est situé au hameau de Blissy sur le territoire de la commune de Saint-Michel faisant l'objet de la demande susvisée du 22 mars 2018, sont enregistrées.

Ces installations sont localisées sur le territoire de la commune de SAINT-MICHEL au hameau de Blissy (parcelles cadastrales ZM 30 , ZO 2, BC 14,252,254). Elles sont détaillées au tableau de l'article 2 du présent arrêté.

L'arrêté d'enregistrement cesse de produire effet lorsque, sauf cas de force majeure, l'installation n'a pas été mise en service dans le délai de trois ans ou lorsque l'exploitation a été interrompue plus de deux années consécutives (article R.512-74 du code de l'environnement).

Article 2 – LISTE DES INSTALLATIONS CONCERNÉES PAR UNE RUBRIQUE DE LA NOMENCLATURE DES INSTALLATIONS CLASSÉES

| Rubrique | Libellé de la rubrique (activité) | Nature de l'installation | Volume |
|----------|-----------------------------------|--------------------------|--------|
| 2101-2b | Vaches laitières | | 355 |

Volume : éléments caractérisant la consistance, le rythme de fonctionnement, le volume des installations ou les capacités maximales autorisées en référence à la nomenclature des installations classées.

Article 3 –SITUATION DE L'ETABLISSEMENT

Les installations autorisées sont situées sur les communes, parcelles et lieux-dits suivants :

| Communes | Parcelles | Lieux-dits |
|--------------|--|------------------|
| SAINT-MICHEL | ZM n°30, ZO n°2 et BC n°14, 252 et 254 | Hameau de Blissy |

Les installations mentionnées à l'article 2 du présent arrêté sont reportées avec leurs références sur un plan de situation de l'exploitation tenu à jour et tenu en permanence à la disposition de l'inspection des installations classées.

Le plan de situation projeté à la date de signature du présent arrêté est présenté en annexe 1 du présent arrêté.

Article 4 – CONFORMITÉ AU DOSSIER D'ENREGISTREMENT

Les installations et leurs annexes, objet du présent arrêté, sont disposées, aménagées et exploitées conformément aux plans et données techniques contenus dans le dossier déposé par l'exploitant, accompagnant sa demande du 22 mars 2018.

Article 5 – PRESCRIPTIONS DES ACTES ANTÉRIEURS

Les prescriptions associées à l'enregistrement se substituent à celles des actes administratifs antérieurs qui sont abrogées en fonction de l'historique du site et des éventuelles antériorités.

Article 6 – ARRÊTÉS MINISTÉRIELS DE PRESCRIPTIONS GÉNÉRALES

S'appliquent à l'exploitation les prescriptions de l'arrêté ministériel de prescriptions générales du 27 décembre 2013 relatif aux installations relevant du régime de l'enregistrement au titre de la rubrique n° 2101 de la nomenclature des installations classées pour la protection de l'environnement.

Article 7 – ARRÊTÉS MINISTÉRIELS DE PRESCRIPTIONS GÉNÉRALES, AMÉNAGEMENTS DES PRESCRIPTIONS

Les prescriptions de l'article 5.1 de l'arrêté ministériel de prescriptions générales du 27 décembre 2013 susvisé sont aménagées de la façon suivante.

Les bâtiments situés à moins de 100 mètres des tiers hébergent des génisses et vaches tarées sont conduits sur aire paillée avec litière accumulée.

Les aires paillées des vaches laitières sont curées une fois par mois et les aires paillées du reste du troupeau tous les deux mois.

La pompe à vide de la machine à traire fonctionne avec un débit variable et elle est localisée dans la laiterie qui est isolée.

Article 8 – POINTS PARTICULIERS

L'exploitation dispose d'une réserve d'eau de 250 m³ (mare validée par le service départemental d'incendie et de secours comme réserve incendie du hameau de Blissy).

Les effluents produits par l'exploitation sont les suivants :

| Type d'effluents | Quantités annuelles prévisionnelles |
|-------------------------|-------------------------------------|
| lisier | 5 069 m ³ |
| Eaux blanches et vertes | 565 m ³ |
| Fumier | 2783 tonnes |

Les effluents produits par l'exploitation sont stockés de la façon suivante :

| Type d'effluents | Modalités de stockage | Capacité de stockage |
|-------------------|--|----------------------|
| fumier | fumière | 730 m ² |
| lisier | Fosse sous caillebotis bâtiment existant vaches laitières | 486 m ³ |
| lisier | Fosse sous caillebotis bâtiment en projet vaches laitières | 968 m ³ |
| lisier | Fosse sous caillebotis de l'aire d'attente de la salle de traite | 55 m ³ |
| Jus de la fumière | Fosse à purin de la fumière | 408 m ³ |

Les effluents sont épandus sur une surface de 429 hectares, selon le parcellaire présenté en annexe 2 du présent arrêté.

L'eau utilisée par l'exploitation provient de 3 origines , source, puits et réseau communal.

Ces réseaux seront équipés d'un clapet anti-retour et d'un compteur volumétrique.

Pour des raisons sanitaires, les réseaux issus de sources et de puits ne devront pas être interconnectés avec le réseau interne du GAEC GOEMAERE, issu du réseau public de distribution, et que l'eau provenant de sources ou de puits ne devra pas alimenter l'installation de traite.

Article 9

La présente décision est soumise à un contentieux de pleine juridiction.

Elle peut être déférée au Tribunal administratif d'Amiens, 14 rue Lemerchier 80011 AMIENS CEDEX:

1° par l'exploitant dans un délai de deux mois à compter de la date à laquelle la décision lui a été notifiée,

2° par les tiers intéressés, en raison des inconvénients ou des dangers que le fonctionnement de l'installation présente pour les intérêts protégés par le code de l'environnement, dans un délai de quatre mois à compter du premier jour de la publication ou de l'affichage de la décision.

Le tribunal administratif peut être saisi par l'application Télérecours citoyen accessible sur le site www.telerecours.fr

Les tiers qui n'ont acquis ou pris à bail des immeubles ou n'ont élevé des constructions dans le voisinage de l'installation classée que postérieurement à l'affichage ou à la publication de l'acte portant autorisation ou enregistrement de cette installation ou atténuant les prescriptions primitives ne sont pas recevables à déférer ledit arrêté à la juridiction administrative.

Article 10

En vue de l'information des tiers, un extrait du présent arrêté mentionnant qu'une copie du texte intégral est déposée aux archives de la mairie et mise à la disposition de toute personne intéressée, sera affiché à la mairie de SAINT-MICHEL, ANY-MARTIN-RIEUX, AUGÉ (08), BESMONT, BOSSUS-LES-RUMIGNY (08), BUCILLY, EPARCY, LANDOUZY-LA-VILLE, LOGNY-LES-AUBENTON, MARTIGNY et WATIGNY pendant une durée minimum d'un mois.

Les maires précités feront connaître, par procès verbal adressé à la direction départementale des territoires – Service de l'environnement – Unité gestion des installations classées, déchets – 50 boulevard de Lyon – 02011 LAON Cedex, Préfecture de l'Aisne – l'accomplissement de cette formalité.

Une copie de l'arrêté sera également publiée sur le site Internet de la préfecture de l'Aisne pendant une durée minimale de quatre mois.

Article 11

Le secrétaire général de la préfecture de l'Aisne, la sous-préfète de l'arrondissement de Vervins, le directeur départemental des territoires de l'Aisne, la directrice départementale de la protection des populations de l'Aisne, sont chargés, chacun en ce qui le concerne, de l'exécution du présent arrêté qui sera notifié au GAEC GOEMAERE.

Fait à LAON, le

1 8 FEV. 2020



Ziad KHOURY

LISTE DES ANNEXES – GAEC GOEMAERE à SAINT-MICHEL

AP du

Annexe 1 : Plan des installations – page 8

Annexes 2, 3 et 4 : Récapitulatif des parcelles – pages 9 à 11

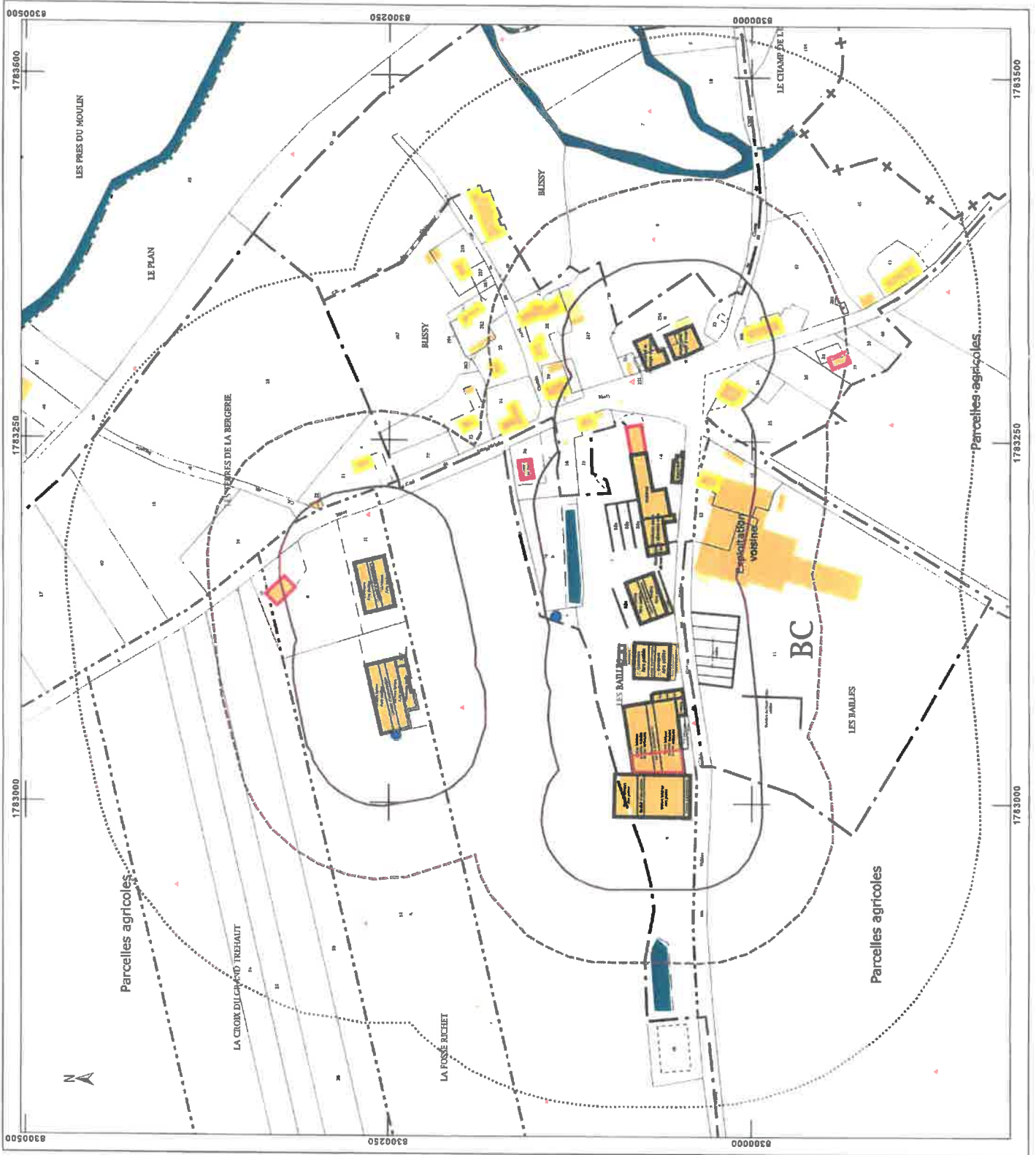
ENVIRONNEMENT

Vu pour être annexé
à mon arrêté de ce jour
en date du 18 FEV. 2020
Le Préfet



Ziad KHOURY

ANNEXE 1














GAEC GOEMAERE

**Plan de situation des installations
après projet
Sites VL et génisses**

Commune de Saint-Michel
Sections BC, ZM, ZO

Légende:

-  Bâts
-  Bâtiments d'élevage
-  Projet
-  Silos
-  Tiers
-  Habitation des associés
-  Source
-  Mare
-  Rayon de 50 m autour des bâtiments
-  Rayon de 100 m autour des bâtiments
-  Rayon de 200 m autour des bâtiments

Echelle : 1 / 2500

Février 2018



Avenir
CONSEIL ÉLEVAGE



Avenir
CONSEIL ELEVAGE

RECAPITULATIF DES PARCELLES DE PERIMETRE D'UNE EXPLOITATION AGRICOLE

Périmètre d'épandage : PE GAEC Goemaere
Unité de production : GAEC GOEMAERE

Produit d'épandage : Lisier Goemaere
Exploitation agricole : GAEC GOEMAERE

| N° Ilot | Commune | Réf. cadastrale | Surface totale (ha) | Prairies permanentes | | | | Terres labourables | | | | | |
|---------|-------------------|-----------------|---------------------|----------------------|--------------------------|---------------------|--|--------------------|--------------------------|---------------------|--------------------------|--|--|
| | | | | Surface (ha) | Surface épanachable (ha) | Surface exclue (ha) | Motif | Surface (ha) | Surface épanachable (ha) | Surface exclue (ha) | Motif | | |
| 1 | SAINT-MICHEL | | 18,47 | 18,47 | 16,44 | 2,03 | Isolement de points d'eau, Isolement de surfaces en eau, Isolement de tiers | | | | | | |
| 1 | SAINT-MICHEL | | 72,09 | | | | | 72,09 | 72,09 | | | | |
| 10 | BUCILLY | | 1,31 | 1,31 | 0,75 | 0,56 | Isolement de cours d'eau, Isolement de tiers | | | | | | |
| 101 | WATIGNY | NULL | 6,32 | | | | | 6,32 | 6,32 | | | | |
| 102 | WATIGNY | | 12,91 | 12,91 | 7,72 | 5,18 | Isolement de cours d'eau | | | | | | |
| 104 | SAINT-MICHEL | | 9,73 | 9,73 | 7,73 | 2 | Isolement de cours d'eau, Isolement de cours d'eau, Isolement de surfaces en eau, Isolement de tiers | | | | | | |
| 104 | SAINT-MICHEL | | 7,50 | | | | | 7,5 | 6,84 | 0,66 | Isolement de cours d'eau | | |
| 105 | SAINT-MICHEL | | 12,19 | 12,19 | 8,11 | 4,08 | Isolement de cours d'eau | | | | | | |
| 106 | SAINT-MICHEL | | 4,21 | 4,21 | 1,99 | 2,22 | Isolement de cours d'eau | | | | | | |
| 107 | SAINT-MICHEL | | 5,46 | 5,46 | 2,89 | 2,57 | Isolement de cours d'eau, Isolement de tiers | | | | | | |
| 109 | SAINT-MICHEL | | 3,12 | 3,12 | 1,27 | 1,84 | Isolement de cours d'eau, Isolement de surfaces en eau, Isolement de tiers | | | | | | |
| 11 | LANDOUZY-LA-VILLE | | 29,76 | 29,76 | 20,12 | 9,64 | Isolement de cours d'eau, Isolement de | | | | | | |

| N° Ilot | Commune | Réf. cadastrale | Prairies permanentes | | | | | Terres labourables | | | | |
|---------|-------------------|-----------------|----------------------|--------------|--------------------------|---------------------|--|--------------------|--------------------------|---------------------|-------|--|
| | | | Surface totale (ha) | Surface (ha) | Surface épanachable (ha) | Surface exclue (ha) | Motif | Surface (ha) | Surface épanachable (ha) | Surface exclue (ha) | Motif | |
| 110 | SAINT-MICHEL | | 3,49 | 3,49 | 3,12 | 0,37 | Isolément de tiers | | | | | |
| 110 | SAINT-MICHEL | | 0,08 | | | | | | 0,08 | 0,08 | | |
| 111 | SAINT-MICHEL | | 3,85 | 3,85 | 1,86 | 2 | Isolément de cours d'eau, Isolément de tiers | | | | | |
| 112 | SAINT-MICHEL | | 2,14 | 2,14 | 0,03 | 2,11 | Isolément de cours d'eau, Isolément de tiers | | | | | |
| 113 | SAINT-MICHEL | | 0,23 | 0,23 | | 0,23 | Isolément de cours d'eau, Isolément de tiers | | | | | |
| 114 | SAINT-MICHEL | | 4,79 | 4,79 | 1,1 | 3,69 | Isolément de cours d'eau, Isolément de surfaces en eau, Isolément de tiers | | | | | |
| 12 | LANDOUZY-LA-VILLE | | 0,50 | 0,5 | | 0,5 | Isolément de tiers | | | | | |
| 13 | LANDOUZY-LA-VILLE | NULL | 9,22 | | | | | | 9,22 | 9,22 | | |
| 14 | LANDOUZY-LA-VILLE | NULL | 22,68 | | | | | | 22,68 | 22,26 | 0,42 | Isolément de surfaces en eau |
| 15 | LANDOUZY-LA-VILLE | NULL | 4,15 | | | | | | 4,15 | 4,15 | | |
| 16 | LANDOUZY-LA-VILLE | | 7,48 | | | | | | 7,48 | 6,73 | 0,75 | Isolément de surfaces en eau, Isolément de surfaces en eau, Isolément de tiers |
| 16 | LANDOUZY-LA-VILLE | | 13,68 | 13,68 | 10,97 | 2,71 | Isolément de surfaces en eau, Isolément de tiers | | | | | |
| 17 | LANDOUZY-LA-VILLE | | 1,80 | | | | | | 1,8 | 0,94 | 0,85 | Isolément de surfaces en eau, Isolément de tiers |
| 17 | LANDOUZY-LA-VILLE | | 0,76 | 0,76 | | | Isolément de tiers | | | | | |
| 18 | LANDOUZY-LA-VILLE | | 0,83 | 0,83 | 0,37 | 0,46 | Isolément de tiers | | | | | |
| 19 | LANDOUZY-LA-VILLE | | 1,15 | 1,15 | 1,15 | | | | | | | |
| 2 | MARTIGNY | NULL | 6,70 | | | | | | 6,7 | 5,97 | 0,73 | Isolément de tiers |
| 20 | BESMONT | | 0,88 | 0,88 | 0,88 | | | | | | | |

surfaces en eau,
Isolément de tiers

| N° Ilot | Commune | Réf. cadastrale | Surface totale (ha) | Prairies permanentes | | | | Terres labourables | | | |
|----------------|--------------------|-----------------|---------------------|----------------------|--------------------------|---------------------|--|--------------------|--------------------------|---------------------|------------------------------|
| | | | | Surface (ha) | Surface épanachable (ha) | Surface exclue (ha) | Motif | Surface (ha) | Surface épanachable (ha) | Surface exclue (ha) | Motif |
| 202 | LOGNY-LES-AUBENTON | NULL | 10,19 | | | | | 10,19 | 9,55 | 0,64 | Isolément de tiers |
| 205 | LOGNY-LES-AUBENTON | NULL | 5,46 | | | | | 5,46 | 4,79 | 0,67 | Isolément de tiers |
| 206 | LOGNY-LES-AUBENTON | NULL | 32,00 | | | | | 32 | | | |
| 3 | SAINT-MICHEL | | 1,09 | 1,09 | 0,01 | 1,07 | Isolément de cours d'eau, Isolément de tiers | | | | |
| 4 | SAINT-MICHEL | NULL | 10,15 | | | | | 10,15 | 9,66 | 0,48 | Isolément de surfaces en eau |
| 5 | SAINT-MICHEL | | 20,27 | | | | | 20,27 | 20,27 | | |
| 5 | SAINT-MICHEL | | 2,17 | 2,17 | 1,29 | 0,87 | Isolément de tiers | | | | |
| 501 | ANY-MARTIN-RIEUX | NULL | 4,46 | 4,45 | 4,04 | 0,41 | Isolément de tiers | 4,46 | 4,3 | 0,16 | Isolément de tiers |
| 503 | AUGE | | 4,45 | 4,45 | | | | 4,46 | | | |
| 6 | WATIGNY | NULL | 4,11 | 4,11 | | | | 4,11 | 4,11 | | |
| 600 | WATIGNY | | 1,69 | 1,69 | 0,94 | 0,74 | Isolément de cours d'eau | | | | |
| 601 | WATIGNY | | 0,18 | | | | | 0,18 | | 0,18 | Isolément de cours d'eau |
| 601 | WATIGNY | | 8,92 | 8,92 | 5,98 | 2,94 | Isolément de cours d'eau | | | | |
| 602 | WATIGNY | NULL | 25,54 | | | | | 25,54 | 25,54 | | |
| 603 | WATIGNY | | 10,17 | 10,17 | 7,14 | 3,03 | Isolément de cours d'eau | | | | |
| 7 | WATIGNY | | 12,24 | | | | | 12,24 | 10,47 | 1,78 | Isolément de tiers |
| 8 | EPARCY | | 7,55 | | | | | 7,55 | 7,55 | | |
| 9 | BUCILLY | NULL | 1,19 | | | | | 1,19 | 1,18 | 0,01 | Isolément de tiers |
| Total : | | | 429,31 | 157,95 | 105,90 | 52,01 | | 271,36 | 264,02 | 7,33 | |