




**SAS ENERGIA THIERACHE**  
**Vue aérienne des installations**

**Site de méthanisation**

-  Limites de communes
-  Rayon d'affichage (1 km)

-  Limite d'ilot

- Occupation du sol :
-  Terres labourables

