

Intégration paysagère du projet Rockwool

Le projet Rockwool aura un impact important sur le paysage soissonnais et pas seulement sur la zone du Plateau. Les documents fournis par Rockwool pour l'enquête publique ne permettent pas de s'en faire une idée.

Cet impact pourrait être évalué à partir des simulations suivantes ainsi que de la vidéo consultable avec le lien suivant :

<https://www.youtube.com/watch?v=-fOAqv0g5oA>

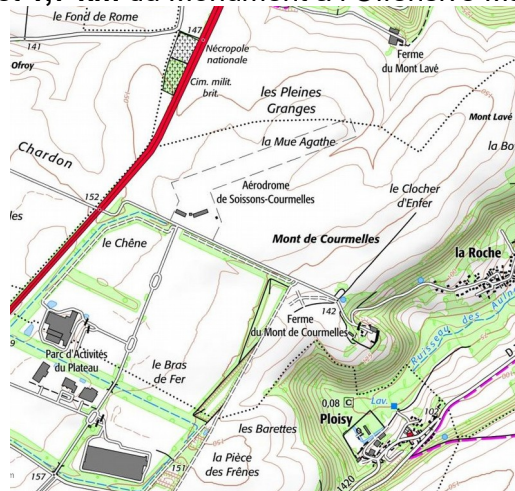
En matière d'intégration paysagère, les simulations fournies pour le dossier de permis de construire ne sont pas explicites quant aux impacts paysagers de l'usine.

Rappelons que les volumes des bâtiments s'élèveront à **30 m** avec 5 cheminées dont la plus haute est limitée à **45 m** à cause de la proximité de l'aérodrome. La zone du Plateau est élevée à **100 m** d'altitude au dessus du bassin soissonnais situé à 3 kms.

PROFIL ALTIMÉTRIQUE



Du point de vue du patrimoine et du paysage, le site est situé à **500 m** de la ferme du Mont de Courmelles, à **800 m** de la Nécropole nationale sur la RN2, **800 m** du village de Ploisy, **1 km** des zones bâties de Courmelles et **1,7 km** du Monument à l'Offensive Mangin.




La présence de sites commémoratifs de la 1^{ère} guerre mondiale et en particulier de l'offensive Mangin **avait justifié le refus par le préfet d'un projet d'implantation d'éoliennes** sur la commune de Chaudun. Ce refus était motivé également par la **proximité de sites à chiroptères** et autres sites à enjeux pour la faune. **La covisibilité avec plusieurs dizaines de monuments historiques a aussi été invoquée.**

Or, le projet Rockwool aura lui aussi un impact important sur le paysage comme le montre les images suivantes. **Ne serait-ce pas un argument suffisant pour un avis négatif ?**



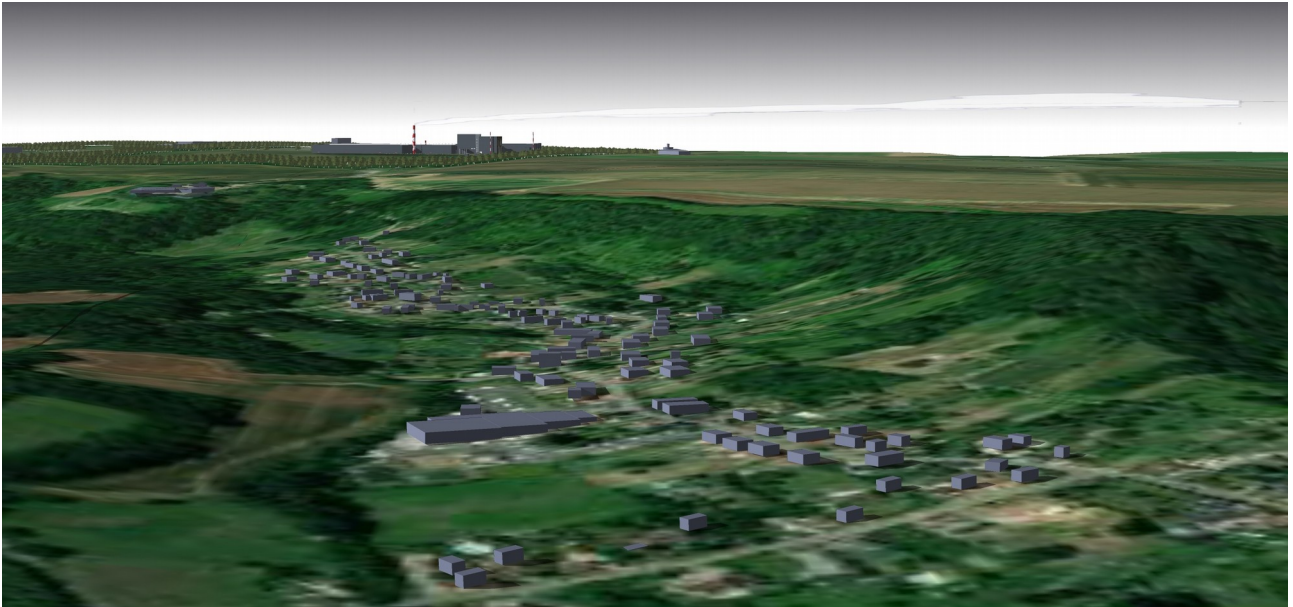
Vue large avec le bassin de Soissons en 1^{er} plan et l'usine sur le Plateau




Vue large depuis le plateau du Soissonnais. Le panache de fumée est entraîné vers Soissons par les vents dominants.




Vue en survol du village de Courmelles




Vue de l'usine au dessus du village de Courmelles




Vue de l'usine depuis le village de Courmelles pied à terre




Vue de l'usine depuis le village de Ploisy, proximité avec la vallée inscrite en ZNIEFF




Vue de l'usine depuis Chaudun à proximité du monument à l'Offensive Mangin




Vue depuis la RN2 vers Soissons



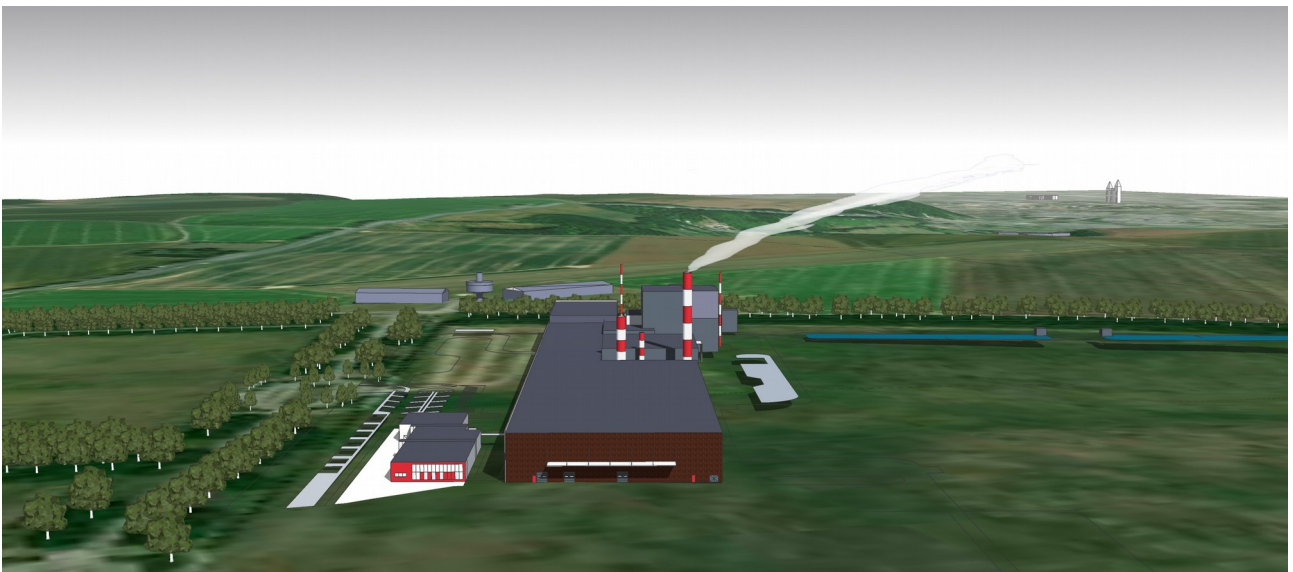
Vue depuis la RN2 vers Villers




Vue aérienne de la zone et de l'agglomération de Soissons




Vue aérienne de la zone du Plateau et Soissons en arrière-plan, Courmelles et Ploisy à droite




Vue aérienne de l'usine, Soissons en arrière-plan




Vue depuis le coeur de la ville de Soissons



Vue au sol depuis l'aérodrome



Vue au sol rapprochée



Vue au sol depuis l'avenue / vue éloignée depuis l'avenue

