

Le Projet BORALEX

Serait implanté dans une région
particulièrement dense en
monuments historiques

Une grande densité de monuments historiques dans un rayon de 10 km autour du village De Marigny (extrait de la base Monumentum du Ministère de la Culture)



- parmi lesquels
La Halle et le château du
Village

- un ensemble d'églises
rurales classées en 1920
Lors de la première vague de
Classement des monuments
Historiques

Ce classement rural a valeur
En tant qu'ensemble

Légende et liste des monuments historiques des différentes aires de visibilité (dossier p. 70-73)

Cette liste témoigne de la **grande densité patrimoniale**
Des photomontages requis n'ont pas été effectués (château)
ou sont trompeurs dans le périmètre de visibilité
des monuments historiques les plus proches (700 m) et non impactés encore par des éoliennes.

Lorsque des **co-visibilités** interviennent avec les MH, elles
Ne sont pas prises en compte s'il existe déjà d'autres éoliennes: l'argument étant
Que c'est tant pis puisqu'il a déjà des éoliennes.
Bien au contraire, cela nuit davantage au monument et crée un
effet d'encerclement.

De nombreux sites indiqués comme exigeant une étude précise et un photomontage
Ce qui n'est pas fait. (voir les lignes en rouge du tableau, où l'orange est
aussi un signal d'alerte).



5. Sensibilité du patrimoine sur les aires d'études intermédiaires et rapprochées

Les tableaux ci-après recensent l'ensemble des monuments historiques présents dans l'aire d'étude rapprochée étendue.




La détermination du niveau de sensibilité s'appuie sur différents critères : visibilité depuis le site et visibilité du site dans une vision élargie, distance à la zone de projet, présence de filtres visuels en interface avec le projet, contexte éolien existant en interface avec le projet et le cumul de protection renforçant l'attractivité du site.

L'objectif de cette analyse est de faire émerger les sites présentant une sensibilité forte à modérée où la prégnance et la perception du projet peut porter atteinte à leur valeur patrimoniale.

En ce qui concerne les notions de rayonnement/reconnaissance :

- L'édifice est considéré de rayonnement local s'il n'est connu que des habitants de l'aire d'étude et/ou d'un public initié.
- L'édifice est considéré de rayonnement régional si il est associé à d'autres types de protection (UNESCO, sites classés) et qu'il est connu plus largement ou valorisé au travers de divers médias (office de tourisme...)

Principe d'évaluation des niveaux de sensibilités :

-  - L'édifice est visible de loin et/ou présente des vues dégagées sur le paysage de la zone de projet
- L'édifice se trouve à moins de 3 km et il y a peu ou pas de filtres visuels présents pour atténuer les vues potentielles sur le projet
-  - L'édifice n'est visible que partiellement ou depuis certains points de vue et/ou des vues cadrées sont possibles depuis le site ou ses abords
- L'édifice se trouve à moins de 10 km et/ou il y a des filtres visuels permettant d'atténuer la perception ou la prégnance potentielle du projet
-  - L'édifice n'est pas visible (inscrit dans l'urbanisation ou dans écran arboré et aucun élément émergeant reconnaissable) et n'offre aucune vers les paysages environnants
- L'édifice se trouve à plus de 10 km et/ou il y a des filtres visuels permettant d'atténuer la perception potentielle du projet



73

/ 197



50,5%



Outils

Si

MONUMENTS HISTORIQUES											
N°	Commune	Nom	Type	Époque	Éléments protégés	Rayonnement / reconnaissance	Cumul avec d'autres protections	Distance	perception du parc sur base de ZPV	niveau de sensibilité estimé du projet sur base du contexte visuel	photo montage obligatoire
1	Manigny-en-Oenois	château	inscrit	moyen âge – 18ème	façades, toitures, tours et ancienne clôture	local	non	0,7 km	oui		oui
1	Manigny-en-Oenois	maison	classé	17ème	totalité	local	non	0,7 km	oui		oui
2	Neully-la-Poterie	église	classé	12ème	totalité	local	non	2,2 km	oui		oui
3	Bussières	église	classé	12 et 16ème	totalité	local	non	2,8 km	oui		oui
4	Toisy-en-Valois	église	classé	15, 16, 17 et 18ème	totalité	local	non	2,8 km	oui		oui
5	Montreuil-aux-Lions	église	classé	12, 13 et 16ème	totalité	local	non	2,8 km	oui		oui
6	Villers-Saint-Denis	château	inscrit	18 et 19ème	totalité	local	non	4,3 km	oui		oui
7	Gandelu	église	classé	12, 15 et 16ème	totalité	local	non	4,4 km	non		non
8	Hautvesvres	ruines de l'église	classé	12ème	totalité	local	non	4,5 km	oui		oui
6	Villers-Saint-Denis	église	inscrit	12, 13 et 18ème	totalité	local	non	4,6 km	oui		oui
9	Monthiers	église	classé	12 et 13ème	totalité	local	non	4,8 km	non		non
11	Couttes-sur-Marne	église	inscrit	12 et 13ème	totalité	local	non	5,5 km	non		non
12	Endennes-sur-Marne	temple de Monnaeus	inscrit	18 et 19ème	élévation, toitures	local	non	5,8 km	non		non
13	Bis-metz	église	classé	12 et 13ème	totalité	local	non	6,3 km	oui		non
14	Citry	église	inscrit		totalité	local	non	6,5 km	non		non
15	Chézy-en-Oenois	église	classé	16ème	totalité	local	non	7,0 km	non		non
16	Bonneil	église	classé	12, 13 et 16ème	totalité	local	non	7,3 km	non		non
17	Epoux-Bézu	église	classé	12, 15 et 16ème	totalité	local	non	7,5 km	non		non
18	Coulambe-en-Valois	église Saint Martin	classé	13 et 15ème	totalité	local	non	7,5 km	non		non
19	Bornescaulin	église	classé	12 et 13ème	totalité	local	non	7,6 km	oui		oui
20	Moines	ruines de l'église de Courtoourt	classé	13 et 16ème	totalité	local	non	7,8 km	non		non
21	Priez	église	classé	13 et 15ème	totalité	local	non	7,8 km	non		non
22	Endennes-sur-Marne	site archéologique	classé		totalité	local	non	7,8 km	non		non
23	Coulambe-en-Valois	église Saint Pierre	classé		totalité	local	non	7,8 km	non		non
24	Chamigny	église Saint Etienne	classé	12, 13 et 14ème	église et crypte	local	oui	8,6 km	oui		oui
25	Ruy-sur-Marne	église Saint Hilaire	classé	12 et 13ème	totalité	local	non	8,8 km	non		non
26	Nogent-l'Artaud	église	classé	13 et 16ème	totalité	local	non	8,8 km	oui		oui
27	Château-Thierry	anciens remparts	inscrit	13ème	tour et fragment des anciens remparts	régional	non		oui		oui
		temple protestant – église évangélique	inscrit	20ème	édifice intérieur	local	non		non		non
		hôtel de ville	inscrit	19ème	totalité	local	non		non		non
		maison Jean de la Fontaine	classé	16ème	totalité	régional	non		non		non
		ancien couvent des Capucins	inscrit	17ème	totalité	local	non		non		non
		tour Balhar	inscrit	15ème	totalité	local	non		non		non
		église Saint Crépin	classé	15, 16, 17 et 18ème	totalité	local	non	8,8 km – 9,7 km	non		non
		hôtel particulier	inscrit	18 et 19ème	totalité	local	non		non		non
		hôtel	inscrit	18ème	totalité	local	non		non		non
		hôtel Dieu	inscrit	17 et 19ème	totalité	local	non		non		non
		porte Saint Pierre	classé	13ème	totalité	local	non		non		non
		porte Saint Jean	classé	13ème	totalité	local	non		non		non
28	Chézy-sur-Marne	ruines de l'ancien château	classé	13ème	totalité	régional	non		non		non
29	Chézy-sur-Marne	église Saint Martin	classé	15 et 16ème	totalité	local	non	9,6 km	non		non
29	Montigny-l'Allier	église	classé	12 et 14ème	totalité	local	non	10,4 km	non		non
30	Lanilly	église	classé	12 et 13ème	totalité	local	non	10,6 km	non		non
31	Neully-Saint-Front	poivrier	classé	médiéval	totalité	local	non	11,0 km	non		non
32	Neully-Saint-Front	église	classé	12, 13 et 16ème	totalité	local	non	11,4 km	non		non
33	Crouy-sur-Ourcq	église	classé	16ème	totalité	local	non	11,4 km	non		non
34	Nesles-la-Mortagne	église	classé	12, 14 et 16ème	totalité	local	non	11,8 km	oui		non
35	Bussières	église	inscrit		chœur, collatéral	local	non	11,8 km	non		non
36	Montigny-l'Allier	ancienne commanderie de templiers de Moisy	classé	13 et 16ème	totalité	local	non	11,9 km	non		non
37	Montigny-l'Allier	église	classé	12 et 13ème	totalité	local	non	12,2 km	non		non
37	Montigny-Saint-Mard	ancien château	classé	13, 14, 15 et 17ème	totalité	local	non	12,2 km	non		non
38	Crouy-sur-Ourcq	château du Houssoy	classé	14 et 15ème	totalité	local	non	12,3 km	non		non
39	Crouy-sur-Ourcq	château de Gesvres-le-Duc	classé	18ème	pavillon d'entrée, cloches et portail	local	non	12,5 km	non		non
40	Decourne	maison	inscrit	16ème	totalité	local	non	12,6 km	non		non
41	Montigny-Sainte-Geneviève	église	classé	12 et 13ème	totalité	local	non	12,7 km	non		non
42	La Croix-sur-Ourcq	église	classé	11, 12 et 13ème	totalité	local	non	13,2 km	non		non
43	Vichet-Nanteuil	grotte sépulcrale du Bouillon	classé	médiéval	totalité	local	non	13,3 km	non		non
44	Jouarre	château de Nolognes	inscrit		pavillon, tours	local	non	13,3 km	oui		non
45	Epécs	château et ferme de Moicheton	inscrit	16, 17, 18 et 19ème	ferme, moulin et canal	local	non	13,3 km	non		non
46	Epécs	église	classé	12 et 13ème	totalité	local	non	13,5 km	non		non



74

/ 197



50,5%



Outils

MONUMENTS HISTORIQUES											
N°	Commune	Nom	Type	Époque	Éléments protégés	Rayonnement / reconnaissance	Cumul avec d'autres protections	Distance	perception du parc sur base de ZIV	niveau de sensibilité estimé du projet sur base du contexte visuel	photo montage obligatoire
47	Jouarre	ancienne abbaye Notre Dame – auditoire	inscrit	18ème	totalité	local	non	13,5 km	oui		non
		ancienne abbaye Notre Dame – grenier	inscrit	15 et 16ème	sous sol	local	non		oui		non
		abbaye Notre Dame de Jouarre	classé	7, 12 et 18ème	totalité	local	non		oui		non
		église	inscrit		totalité	local	non		oui		non
48	Marsé-sur-Ouette	croix de l'ancien cimetière	classé		totalité	local	non	oui	non	non	
		église	classé		totalité	local	non	13,5 km	non	non	
49	Beisy	rocher gravé (Bois de Rensont – le Chazet)	classé	12 et 13ème	totalité	local	non	13,6 km	non	non	
50	Jaignes	poissoir	classé	médiévale	totalité	local	non	13,7 km	oui	non	
51	Michel-Neufville	église	classé	13, 15 et 16ème	totalité	local	non	13,7 km	non	non	
52	La Ferté-Milon	église Saint Nicolas	classé	16ème	totalité	local	non	13,9 km	non		non
		statue de Racine	inscrit	19ème	portique, d'écot extérieur	local	oui		non		non
		site archéologique	inscrit		parcelle dans le champ de visibilité du château et de l'église	local	oui		non		non
		église Notre Dame	classé	12 et 16ème	totalité	local	oui		non		non
53	La Ferté-Milon	restes du château	classé	15ème	totalité	local	oui	13,9 km	non	non	
		ancienne église Saint Vaut	inscrit	12ème	totalité	local	oui	13,9 km	non	non	
54	Saint-Cyr-sur-Morin	église Saint Cyr et Sainte Juliette	inscrit	12, 13 et 16ème	totalité	local	non	14,0 km	non	non	
55	Marinroy	église Notre Dame de la Nativité	classé	12, 13 et 15ème	totalité	local	non	14,0 km	oui	non	
56	Lussy-sur-Marna	église paroissiale Saint-Aurhaire	inscrit	13, 16 et 18ème	totalité	local	non	14,3 km	non	non	
57	Tencras	église	inscrit		totalité	local	non	14,3 km	non	non	
58	Esclées	église	classé	12 et 16ème	totalité	local	non	14,4 km	non	non	
59	May-en-Multien	église	classé		totalité	local	non	14,6 km	oui	non	
60	Rozoy-Saint-Albier	église	inscrit	13ème	clocher	local	non	14,6 km	non	non	
61	Mardoles	église	classé		totalité	local	non	14,6 km	non	non	
62	Beiry	église	classé		totalité	local	non	14,9 km	non	non	
63	Beisy	église	classé	12, 15, 16 et 18ème	totalité	local	non	14,9 km	non	non	
		château du Baillon	classé	13, 16, 18 et 19ème	totalité	local	non	14,9 km	non	non	
64	Montfaucon	croix de cimetière	classé	16ème	totalité	local	non	15,0 km	oui	non	
65	Fossy	église	classé	13ème	totalité	local	non	15,2 km	oui	non	
66	Chouy	croix de chemin	classé	14ème	totalité	local	non	15,2 km	oui	non	
		église	classé	15 et 16ème	totalité	local	non	15,2 km	oui	non	
67	Beiry	ports Bernard	inscrit	17 et 18ème	totalité	local	non	15,3 km	non	non	
68	Juicy-sur-Ouette	église Saint Médard	inscrit	16 et 17ème	totalité	local	non	15,4 km	non	non	
69	Coigny	bornes de délimitation	inscrit	18ème	42 bornes	local	non	15,5 km	non	non	
		église	classé	12, 13 et 16ème	totalité	local	non	15,5 km	non	non	
70	Niffert	ancienne abbaye	inscrit	11ème	solier sous sol	local	non	16,8 km	non		non
		église	classé	12, 13 et 16ème	totalité	local	non		non		non
71	Milly-Mouettes	poissoir	classé	médiévale	totalité	local	non	16,8 km	non		non
		église	classé	12 et 15ème	totalité	local	non		non		non
		croix de cimetière	classé	13ème	totalité	local	non		non		non
72	Billy-sur-Ouette	église	classé	13 et 16ème	totalité	local	non	17,0 km	non	non	
73	Chantèves	église	classé	13ème	totalité	local	non	17,0 km	non	non	
74	Ruthouil-en-Valois	église	classé		totalité	local	non	17,1 km	non	non	
75	Congis-sur-Thérainne	usine éolatoire des eaux d'iles les-Meduses	classé	19ème	totalité	local	non	17,1 km	non	non	
76	Dulry-le-Château	prieuré	classé	16 et 17ème	totalité	local	oui	17,3 km	oui		oui
		église Notre Dame	classé	11, 12 et 14ème	totalité	local	oui		oui		oui
77	Nantouil-Notre-Dame	église	classé	12ème	totalité	local	non	17,5 km	non	non	
78	Sablonnines	église Saint Martin	inscrit	12, 13, 14 et 16ème	totalité	local	non	17,5 km	non	non	
79	La Plessic-Piboy	église Saint-Victor	inscrit	13, 16 et 17ème	totalité	local	non	17,5 km	non	non	
80	Boullanc	église	inscrit		totalité	local	non	17,6 km	non	non	
81	Dulry-la-Ville	église	classé	12ème	totalité	local	non	17,7 km	non	non	
82	Dulry-le-Château	église de Cugry-les-Croettes	classé	13ème	totalité	local	non	17,7 km	oui		non
		croix de chemin	inscrit	14ème	totalité	local	non		non		non
83	Origny-en-Valois	mausolée du général Charpentier	inscrit	19ème	totalité	local	oui	18,0 km	non		non
		château	inscrit	16 et 17ème	totalité	local	oui		non		non
84	Corbain	église	classé	15 et 16ème	totalité	local	non	18,2 km	non	non	
85	Vieux-Maisons	pois du château	inscrit	18ème	totalité	local	non	18,3 km	non		non
		église	classé	16ème	totalité	local	non		non		non
86	Bezyères-sur-Fère	église	classé	12 et 13ème	totalité	local	non	18,7 km	non	non	
87	Doze	église Saint Martin	classé		totalité	régional	oui	18,8 km	oui	oui	
88	Milers-Cotterêt	ancienne chartreuse de Boulognotaine	inscrit	14, 15, 17 et 18ème	totalité	local	non	18,8 km	non	non	
89	Congis-sur-Thérainne	église Saint-Rémi	classé	13 et 17ème	totalité	local	non	18,9 km	non	non	



75

/ 197



50,5%



Outils

Si

MONUMENTS HISTORIQUES											
N°	Commune	Nom	Type	Époque	Éléments protégés	Rayonnement / reconnaissance	Cumul avec d'autres protections	Distance	perception du parc sur base de ZIV	niveau de sensibilité estimé du projet sur base du contexte visuel	photo montage obligatoire
90	Corrigis	église	classé	12 et 13ème	totalité	local	non		non		non
		croix de cimetière	classé	13ème	totalité	local	non	18,9 km	non		non
91	Wendolot	église Saint Oulpier Saint Oulprier	inscrit	12, 16 et 19ème	totalité	local	non	19,1 km	non		non
92	Saint-Eugène	église	classé	12, 13, 18 et 19ème	totalité	local	non	19,1 km	non		non
93	Congis-sur-Thérèse	château du Gué à Trémes	inscrit		totalité	local	non	19,2 km	non		non
94	Milleneuve-sur-Fère	maison natale de Paul Claudel	inscrit	18ème	totalité	local	non	19,5 km	oui		non
95	Oulchy-la-Ville	monument les Fontaines	classé	20ème	totalité	local	non	19,7 km	oui		oui
96	Saint-Rémy-Bazzy	ancienne prévôté de Bazzy	inscrit		tour	local	non	19,8 km	non		non
		église	classé	13 et 16ème	totalité	local	non		non		non
97	Brayères-sur-Fère	ancien château de Givray	inscrit	16ème	totalité	local	non	19,8 km	non		non
98	Milleneuve-sur-Bellot	église	inscrit		totalité	local	non	19,9 km	non		non
99	Brayères-sur-Fère	abbaye du Val Chrétien	inscrit	12 et 13ème	totalité	local	non	20,0 km	non		non

UNESCO											
N°	Commune	Nom	Type	Époque	Éléments protégés	Rayonnement / reconnaissance	Cumul avec d'autres protections	Distance	perception du parc sur base de ZIV	niveau de sensibilité estimé du projet sur base du contexte visuel	photo montage obligatoire
A	Belles	cimetière américain Aisne-Marne				national	non	2,4 km	oui		oui
A	Belles	chapelle mémoriale américaine				national	non	2,4 km	oui		oui
A	Belles	mémorial des Marins				national	non	2,4 km	oui		oui
B	Belles / Torcy-en-Valois	cimetière allemand				national	non	2,5 km	oui		oui
C	La Ferté-sous-Jouarre	mémorial britannique				national	non	12,6 km	oui		oui
D	Signy-Signec	Pompeuse Château Franco-British national cemetery				national	non	16,4 km	oui		non
95	Oulchy-la-Ville	mémorial de la Seca de bataille de la Marne 'les Fontaines' de Lądowski				national	non	19,7 km	oui		oui

SITES CLASSES / INSCRITS											
N°	Commune	Nom	Type	Époque	Éléments protégés	Rayonnement / reconnaissance	Cumul avec d'autres protections	Distance	perception du parc sur base de ZIV	niveau de sensibilité estimé du projet sur base du contexte visuel	photo montage obligatoire
26	Nogent-l'Artaud	ruines de l'abbaye du XIIIème siècle	site classé			régional	non	9,2 km	non		non
26	Nogent-l'Artaud	clocher de la Dhuy	site inscrit			régional	non	9,2 km	non		non
26	Nogent-l'Artaud	bois de la Morte et vieux moulin	site inscrit			régional	non	9,2 km	non		non
52	La Ferté-Milon	vieux bûrg	site inscrit			régional	oui	14,5 km	non		non
76	Oulchy-le-Château	ébats de l'église	site inscrit			régional	oui	17,7 km	non		non
76	Oulchy-le-Château	propriété de la Grand Maison	site inscrit			régional	oui	17,7 km	non		non
87	Doue	ensemble de la butte de Doue	site inscrit			régional	oui	18,7 km	oui		oui
93	Congis-sur-Thérèse	parc et château de Trémes	site inscrit			régional	non	19,6 km	non		non

SPB											
N°	Commune	Nom	Type	Époque	Éléments protégés	Rayonnement / reconnaissance	Cumul avec d'autres protections	Distance	perception du parc sur base de ZIV	niveau de sensibilité estimé du projet sur base du contexte visuel	photo montage obligatoire
22	Essômes-sur-Marne					régional	oui	8 km	non		non
52	La Ferté-Milon					régional	oui	14,5 km	non		non
83	Dejny-en-Valois					régional	oui	18,4 km	non		non