



# PRÉFET DE L' AISNE

*Liberté  
Égalité  
Fraternité*

## *RECUEIL DES ACTES ADMINISTRATIFS*

**Édition partie 6 du mois de Décembre 2021**

## **PRÉFECTURE**

### **CABINET - SERVICE DES SÉCURITÉS**

#### *Pôle prévention, police administrative et sécurité*

- Arrêté n°2009/0019-R-2-2021 portant renouvellement d'un système de vidéoprotection Crédit Agricole du Nord Est à Hirson
- Arrêté n°2009/0020-R-1-2021 portant renouvellement d'un système de vidéoprotection Crédit Agricole du Nord Est à La Ferté-Milon
- Arrêté n°2009/0027-R-2-2021 portant renouvellement d'un système de vidéoprotection Crédit Agricole du Nord Est à Vic-sur-Aisne
- Arrêté n°2014/0134-R-2-2021 portant renouvellement d'un système de vidéoprotection Crédit Agricole du Nord Est à La Fère
- Arrêté n°2014/0149-R-2-2021 portant renouvellement d'un système de vidéoprotection Crédit Agricole du Nord Est à Moy-de-l'Aisne

### **DIRECTION DE LA CITOYENNETÉ ET DE LA LÉGALITÉ**

#### *Bureau de la légalité et de l'intercommunalité*

- Arrêté préfectoral 2021-45 du 10 décembre 2021 portant modification des statuts de l'entente Oise-Aisne, et son annexe

#### *Bureau des Finances Locales*

- Arrêté n° 2021-23-BFL fixant le barème de la dotation générale de décentralisation créée au titre de l'établissement et de la mise en œuvre de documents d'urbanisme exercice 2021
- Arrêté n° 2021-24-BFL relatif au versement à diverses communes et groupements de l'Aisne de la dotation générale de décentralisation créée au titre de l'établissement et de la mise en œuvre de documents d'urbanisme exercice 2021

### **DIRECTION DÉPARTEMENTALE DES TERRITOIRES**

#### *Service Environnement – Pôle Nature – Unité Biodiversité Paysage*

- Arrêté n° PN-2021-53 portant dérogation aux interdictions de destruction, d'altération ou de dégradation de sites de reproduction ou d'aires de repos d'animaux d'espèces animales protégées dans le cadre d'un projet de création de 6 nouveaux logements situés îlot Vignerons à Crépy

*Service Mobilités– Éducation routière*

- Arrêté n° 2021/50 de renouvellement quinquennal de l'agrément d'exploiter un établissement d'enseignement de la conduite des véhicules à moteur et de la sécurité routière dénommé « AUTO-ECOLE NOMINE »

**DIRECTION DÉPARTEMENTALE DE L'EMPLOI,  
DU TRAVAIL ET DES SOLIDARITÉS**

- Arrêté n°2021-126 visant à faciliter le recours au télétravail à la direction départementale de l'emploi, du travail et des solidarités de l'Aisne

**CONSEIL NATIONAL DES ACTIVITES PRIVEES DE SECURITE**

*Commission Locale d'Agrément et de Contrôle Nord*

- Décision n° AUT-N1-2021-12-07-A-00107455 portant délivrance d'une autorisation d'exercer à TEAM PROTECTION SECURITE



Liberté • Égalité • Fraternité  
RÉPUBLIQUE FRANÇAISE

PRÉFET DE L' AISNE

PRÉFECTURE

Cabinet du Préfet – Service des sécurités  
Pôle prévention, police administrative et sécurité

Mél. : [pref-police-administrative@aisne.gouv.fr](mailto:pref-police-administrative@aisne.gouv.fr)

**Arrêté n° 2009/0019-R-2-2021 portant renouvellement  
d'un système de vidéoprotection  
Crédit Agricole du Nord Est  
à HIRSON**

**Le Préfet de l'Aisne,**  
Chevalier de l'Ordre National du Mérite

**VU** les articles L.223-1 à L.223-9 du code de la sécurité intérieure relatifs à la mise en œuvre de systèmes de vidéoprotection ;

**VU** les articles L.251-1 à L.255-1 et R.251-1 à R.253-4 du code de la sécurité intérieure, relatifs aux dispositions générales des systèmes de vidéoprotection ;

**VU** l'article L.613-13 du code de la sécurité intérieure relatif aux modalités d'exercice des activités de vidéoprotection ;

**VU** les articles R.223-1 et R.223-2 du code de la sécurité intérieure relatifs à la mise en œuvre de systèmes de vidéoprotection ;

**VU** les articles R.273-2 à R.273-9 du code de la sécurité intérieure relatifs aux obligations de surveillance incombant à certains propriétaires exploitants ou affectataires de locaux professionnels ou commerciaux, de garages ou de parcs de stationnement ;

**VU** le décret du Président de la République en date du 26 mai 2021 nommant Monsieur Thomas CAMPEAUX, préfet de l'Aisne ;

**VU** l'arrêté ministériel du 3 août 2007 portant définition des normes techniques des systèmes de vidéoprotection ;

**VU** l'arrêté préfectoral n°2021-92 du 02 septembre 2021 donnant délégation de signature, à M. Benjamin THIERRY, adjoint au directeur de cabinet, chef de cabinet du préfet de l'Aisne ;

**VU** la demande de renouvellement d'un système de vidéoprotection situé Crédit Agricole du Nord Est 123 rue Charles de Gaulle à HIRSON (02500) présentée par Monsieur Eric POHIER ;

**VU** le rapport établi par le référent sûreté ;

**VU** l'avis émis par la commission départementale de vidéoprotection le 04 novembre 2021 ;

**Sur proposition** du sous-préfet, directeur de cabinet du préfet de l'Aisne ;

**A R R Ê T E**

**Article 1<sup>er</sup> :**

Monsieur Eric POHIER est autorisé, pour une durée de cinq ans renouvelable, dans les conditions fixées au présent arrêté, à poursuivre l'exploitation à l'adresse sus-indiquée du système de vidéoprotection conformément au dossier présenté, annexé à la demande enregistrée sous le numéro 2009/0019. Il est composé de 3 caméras intérieures, 1 caméra extérieure.

Ce dispositif de vidéoprotection vise à assurer la ou les finalités suivantes : Sécurité des personnes, Prévention des atteintes aux biens, Prévention d'actes terroristes.

Il ne devra pas être destiné à alimenter un fichier nominatif. Le système doit être conforme aux normes techniques fixées par la réglementation en vigueur.

**Article 2 :**

Le public devra être informé dans l'établissement visé au présent arrêté, par une signalétique appropriée :

- de manière claire, permanente et significative, à chaque point d'accès du public, de l'existence du système de vidéoprotection et de l'autorité ou de la personne responsable, notamment pour le droit d'accès aux images des conditions dans lesquelles il peut exercer son droit d'accès aux enregistrements ;
- l'affichette mentionnera les références du service et de la fonction du titulaire du droit d'accès ainsi que le numéro de téléphone auquel celui-ci sera joignable.

Le droit d'accès aux images pourra s'exercer auprès du Service Clients.

**Article 3 :**

Hormis le cas d'une enquête de flagrant délit, d'une enquête préliminaire ou d'une information judiciaire, les enregistrements seront détruits dans un délai maximum de 30 jours. Dans la mesure où le système permettrait de visionner les images à distance, le réseau sur lequel transiteront les flux vidéo garantira la confidentialité et l'intégrité des images.

**Article 4 :**

Le titulaire de l'autorisation devra tenir un registre mentionnant les enregistrements réalisés, la date de destruction des images et, le cas échéant, la date de leur transmission au Parquet.

**Article 5 :**

Le responsable de la mise en œuvre du système devra se porter garant des personnes susceptibles d'intervenir dans l'exploitation ou le visionnage des images, ainsi que dans la maintenance du système mis en place. Des consignes très précises sur la confidentialité des images captées ou/et enregistrées et des atteintes à la vie privée qu'elles peuvent éventuellement impliquer seront données à toutes les personnes concernées.

**Article 6 :**

L'accès à la salle de visionnage, d'enregistrement et de traitement des images, devra être strictement interdit à toute personne n'y ayant pas une fonction précise ou qui n'aura pas été préalablement habilitée et autorisée par l'autorité responsable du système ou de son exploitation.

**Article 7 :**

Le droit d'accès aux informations enregistrées est réglé par les dispositions des articles L.252-2 et L.253-3 du code de la sécurité intérieure susvisés.

**Article 8 :**

Les agents des services de la police nationale ou de la gendarmerie, ainsi que les agents des douanes ou des services d'incendie et de secours dûment habilités et désignés dans les conditions de l'article R.252-12 du code de la sécurité intérieure susmentionné, peuvent accéder à tout moment aux images et enregistrements de ce système de vidéoprotection autorisé dans les conditions fixées à l'article 1er. Le délai de conservation des images par ces derniers ne peut excéder 30 jours maximum.

**Article 9 :**

Le bénéficiaire de l'autorisation est tenu d'informer le préfet de la mise en service du système. Toute modification présentant un caractère substantiel devra faire l'objet d'une déclaration auprès des services préfectoraux (notamment changement d'activité dans les lieux protégés - changement dans la configuration des lieux - changement affectant la protection des images).

**Article 10 :**

Sans préjudice des sanctions pénales applicables, la présente autorisation pourra, après que l'intéressé aura été mis à même de présenter ses observations, être retirée en cas de manquement aux dispositions des articles L.223-1 à L.223-9, L.251-1 à L.255-1 et L.613-13 du code de la sécurité intérieure susvisés, et en cas de modification des conditions au vu desquelles elle a été délivrée.

Cette autorisation ne vaut qu'au regard des articles du code de la sécurité intérieure susvisés. Elle est délivrée sans préjudice d'autres procédures éventuellement applicables (code du travail, code civil, code pénal...).

**Article 11 :**

La présente autorisation sera publiée au Recueil des Actes Administratifs de la préfecture de l'Aisne.

**Article 12 :**

Dans la mesure où il s'estimerait lésé par cette décision, le bénéficiaire de l'autorisation a la possibilité :

- soit de présenter un recours gracieux auprès de moi-même, ou un recours hiérarchique auprès du ministre de l'intérieur ;
- soit, dans un délai maximum de deux mois à compter de la notification du présent arrêté, par saisine du tribunal administratif d'Amiens via [www.telerecours.fr](http://www.telerecours.fr).

**Article 13 :**

Le système concerné devra faire l'objet d'une nouvelle autorisation administrative préalable au terme du délai des cinq ans. Une nouvelle demande devra être présentée à la préfecture quatre mois avant l'échéance de ce délai.

**Article 14 :**


L'arrêté préfectoral n°2009/0019 du 10 janvier 2017 est abrogé.

**Article 15 :**

Le sous-préfet, directeur de cabinet, et le maire de Hirson sont chargés, chacun en ce qui le concerne, de l'application du présent arrêté dont une copie sera adressée à Monsieur Eric POHIER 25 rue Libergier 51100 Reims.

À Laon, le 08/12/2021,

Pour le préfet, et par délégation,  
l'adjoint au directeur de cabinet,  
chef de cabinet,



**Benjamin Thierry**



Liberté • Égalité • Fraternité

RÉPUBLIQUE FRANÇAISE

PRÉFET DE L' AISNE

PRÉFECTURE

Cabinet du Préfet – Service des sécurités  
Pôle prévention, police administrative et sécurité

Mél. : [pref-police-administrative@aisne.gouv.fr](mailto:pref-police-administrative@aisne.gouv.fr)

**Arrêté n° 2009/0020-R-1-2021 portant renouvellement  
d'un système de vidéoprotection  
Crédit Agricole du Nord Est  
à LA FERTE-MILON**

**Le Préfet de l'Aisne,**  
Chevalier de l'Ordre National du Mérite

**VU** les articles L.223-1 à L.223-9 du code de la sécurité intérieure relatifs à la mise en œuvre de systèmes de vidéoprotection ;

**VU** les articles L.251-1 à L.255-1 et R.251-1 à R.253-4 du code de la sécurité intérieure, relatifs aux dispositions générales des systèmes de vidéoprotection ;

**VU** l'article L.613-13 du code de la sécurité intérieure relatif aux modalités d'exercice des activités de vidéoprotection ;

**VU** les articles R.223-1 et R.223-2 du code de la sécurité intérieure relatifs à la mise en œuvre de systèmes de vidéoprotection ;

**VU** les articles R.273-2 à R.273-9 du code de la sécurité intérieure relatifs aux obligations de surveillance incombant à certains propriétaires exploitants ou affectataires de locaux professionnels ou commerciaux, de garages ou de parcs de stationnement ;

**VU** le décret du Président de la République en date du 26 mai 2021 nommant Monsieur Thomas CAMPEAUX, préfet de l'Aisne ;

**VU** l'arrêté ministériel du 3 août 2007 portant définition des normes techniques des systèmes de vidéoprotection ;

**VU** l'arrêté préfectoral n°2021-92 du 02 septembre 2021 donnant délégation de signature, à M. Benjamin THIERRY, adjoint au directeur de cabinet, chef de cabinet du préfet de l'Aisne ;

**VU** la demande de renouvellement d'un système de vidéoprotection situé Crédit Agricole du Nord Est 10 rue de La Chaussée à LA FERTE-MILON (02460) présentée par Monsieur Eric POHIER ;

**VU** le rapport établi par le référent sûreté ;

**VU** l'avis émis par la commission départementale de vidéoprotection le 04 novembre 2021 ;

**Sur proposition** du sous-préfet, directeur de cabinet du préfet de l'Aisne ;

**A R R Ê T E**

2, rue Paul Doumer – BP 20104 – 02000 LAON

Téléphone : 03.23.21.82.82 – Courriel : [prefecture@aisne.gouv.fr](mailto:prefecture@aisne.gouv.fr)

Les jours et heures d'accueil sont consultables sur le site Internet des Services de l'État dans l'Aisne : [www.aisne.gouv.fr](http://www.aisne.gouv.fr)

**Article 1<sup>er</sup> :**

Monsieur Eric POHIER est autorisé, pour une durée de cinq ans renouvelable, dans les conditions fixées au présent arrêté, à poursuivre l'exploitation à l'adresse sus-indiquée du système de vidéoprotection conformément au dossier présenté, annexé à la demande enregistrée sous le numéro 2009/0020. Il est composé de 1 caméra extérieure.

Ce dispositif de vidéoprotection vise à assurer la ou les finalités suivantes : Sécurité des personnes, Prévention des atteintes aux biens, Prévention d'actes terroristes.

Il ne devra pas être destiné à alimenter un fichier nominatif. Le système doit être conforme aux normes techniques fixées par la réglementation en vigueur.

**Article 2 :**

Le public devra être informé dans l'établissement visé au présent arrêté, par une signalétique appropriée :

- de manière claire, permanente et significative, à chaque point d'accès du public, de l'existence du système de vidéoprotection et de l'autorité ou de la personne responsable, notamment pour le droit d'accès aux images des conditions dans lesquelles il peut exercer son droit d'accès aux enregistrements ;
- l'affichette mentionnera les références du service et de la fonction du titulaire du droit d'accès ainsi que le numéro de téléphone auquel celui-ci sera joignable.

Le droit d'accès aux images pourra s'exercer auprès du Service Clients.

**Article 3 :**

Hormis le cas d'une enquête de flagrant délit, d'une enquête préliminaire ou d'une information judiciaire, les enregistrements seront détruits dans un délai maximum de 30 jours. Dans la mesure où le système permettrait de visionner les images à distance, le réseau sur lequel transiteront les flux vidéo garantira la confidentialité et l'intégrité des images.

**Article 4 :**

Le titulaire de l'autorisation devra tenir un registre mentionnant les enregistrements réalisés, la date de destruction des images et, le cas échéant, la date de leur transmission au Parquet.

**Article 5 :**

Le responsable de la mise en œuvre du système devra se porter garant des personnes susceptibles d'intervenir dans l'exploitation ou le visionnage des images, ainsi que dans la maintenance du système mis en place. Des consignes très précises sur la confidentialité des images captées ou/et enregistrées et des atteintes à la vie privée qu'elles peuvent éventuellement impliquer seront données à toutes les personnes concernées.

**Article 6 :**

L'accès à la salle de visionnage, d'enregistrement et de traitement des images, devra être strictement interdit à toute personne n'y ayant pas une fonction précise ou qui n'aura pas été préalablement habilitée et autorisée par l'autorité responsable du système ou de son exploitation.

**Article 7 :**

Le droit d'accès aux informations enregistrées est réglé par les dispositions des articles L.252-2 et L.253-3 du code de la sécurité intérieure susvisés.

**Article 8 :**

Les agents des services de la police nationale ou de la gendarmerie, ainsi que les agents des douanes ou des services d'incendie et de secours dûment habilités et désignés dans les conditions de l'article R.252-12 du code de la sécurité intérieure susmentionné, peuvent accéder à tout moment aux images et enregistrements de ce système de vidéoprotection autorisé dans les conditions fixées à l'article 1er. Le délai de conservation des images par ces derniers ne peut excéder 30 jours maximum.



**Article 9 :**

Le bénéficiaire de l'autorisation est tenu d'informer le préfet de la mise en service du système. Toute modification présentant un caractère substantiel devra faire l'objet d'une déclaration auprès des services préfectoraux (notamment changement d'activité dans les lieux protégés - changement dans la configuration des lieux - changement affectant la protection des images).

**Article 10 :**

Sans préjudice des sanctions pénales applicables, la présente autorisation pourra, après que l'intéressé aura été mis à même de présenter ses observations, être retirée en cas de manquement aux dispositions des articles L.223-1 à L.223-9, L.251-1 à L.255-1 et L.613-13 du code de la sécurité intérieure susvisés, et en cas de modification des conditions au vu desquelles elle a été délivrée.

Cette autorisation ne vaut qu'au regard des articles du code de la sécurité intérieure susvisés. Elle est délivrée sans préjudice d'autres procédures éventuellement applicables (code du travail, code civil, code pénal...).

**Article 11 :**

La présente autorisation sera publiée au Recueil des Actes Administratifs de la préfecture de l'Aisne.

**Article 12 :**

Dans la mesure où il s'estimerait lésé par cette décision, le bénéficiaire de l'autorisation a la possibilité :

- soit de présenter un recours gracieux auprès de moi-même, ou un recours hiérarchique auprès du ministre de l'intérieur ;
- soit, dans un délai maximum de deux mois à compter de la notification du présent arrêté, par saisine du tribunal administratif d'Amiens via [www.telerecours.fr](http://www.telerecours.fr).

**Article 13 :**

Le système concerné devra faire l'objet d'une nouvelle autorisation administrative préalable au terme du délai des cinq ans. Une nouvelle demande devra être présentée à la préfecture quatre mois avant l'échéance de ce délai.

**Article 14 :**

L'arrêté préfectoral n°2009/0020 du 10 janvier 2017 est abrogé.

**Article 15 :**

Le sous-préfet, directeur de cabinet, et le maire de La Ferté-Milon sont chargés, chacun en ce qui le concerne, de l'application du présent arrêté dont une copie sera adressée à Monsieur Eric POHIER 25 rue Libergier 51100 Reims.

À Laon, le 08/12/2021,

Pour le préfet, et par délégation,  
l'adjoint au directeur de cabinet,  
chef de cabinet,



**Benjamin Thierry**



Liberté • Égalité • Fraternité  
RÉPUBLIQUE FRANÇAISE

PRÉFET DE L' AISNE

PRÉFECTURE

Cabinet du Préfet – Service des sécurités,  
Pôle prévention, police administrative et sécurité

Mél. : [pref-police-administrative@aisne.gouv.fr](mailto:pref-police-administrative@aisne.gouv.fr)

**Arrêté n° 2009/0027-R-2-2021 portant renouvellement  
d'un système de vidéoprotection  
Crédit Agricole du Nord Est  
à VIC-SUR-AISNE**

**Le Préfet de l'Aisne,**  
Chevalier de l'Ordre National du Mérite

**VU** les articles L.223-1 à L.223-9 du code de la sécurité intérieure relatifs à la mise en œuvre de systèmes de vidéoprotection ;

**VU** les articles L.251-1 à L.255-1 et R.251-1 à R.253-4 du code de la sécurité intérieure, relatifs aux dispositions générales des systèmes de vidéoprotection ;

**VU** l'article L.613-13 du code de la sécurité intérieure relatif aux modalités d'exercice des activités de vidéoprotection ;

**VU** les articles R.223-1 et R.223-2 du code de la sécurité intérieure relatifs à la mise en œuvre de systèmes de vidéoprotection ;

**VU** les articles R.273-2 à R.273-9 du code de la sécurité intérieure relatifs aux obligations de surveillance incombant à certains propriétaires exploitants ou affectataires de locaux professionnels ou commerciaux, de garages ou de parcs de stationnement ;

**VU** le décret du Président de la République en date du 26 mai 2021 nommant Monsieur Thomas CAMPEAUX, préfet de l'Aisne ;

**VU** l'arrêté ministériel du 3 août 2007 portant définition des normes techniques des systèmes de vidéoprotection ;

**VU** l'arrêté préfectoral n°2021-92 du 02 septembre 2021 donnant délégation de signature, à M. Benjamin THIERRY, adjoint au directeur de cabinet, chef de cabinet du préfet de l'Aisne ;

**VU** la demande de renouvellement d'un système de vidéoprotection situé Crédit Agricole du Nord Est 13 rue Saint-Christophe à VIC-SUR-AISNE (02290) présentée par Monsieur Eric POHIER ;

**VU** le rapport établi par le référent sûreté ;

**VU** l'avis émis par la commission départementale de vidéoprotection le 04 novembre 2021 ;

**Sur proposition** du sous-préfet, directeur de cabinet du préfet de l'Aisne ;

**A R R Ê T E**

**Article 1<sup>er</sup> :**

Monsieur Eric POHIER est autorisé, pour une durée de cinq ans renouvelable, dans les conditions fixées au présent arrêté, à poursuivre l'exploitation à l'adresse sus-indiquée du système de vidéoprotection conformément au dossier présenté, annexé à la demande enregistrée sous le numéro 2009/0027. Il est composé de 4 caméras intérieures, 1 caméra extérieure.

Ce dispositif de vidéoprotection vise à assurer la ou les finalités suivantes : Sécurité des personnes, Prévention des atteintes aux biens, Prévention d'actes terroristes.

Il ne devra pas être destiné à alimenter un fichier nominatif. Le système doit être conforme aux normes techniques fixées par la réglementation en vigueur.

**Article 2 :**

Le public devra être informé dans l'établissement visé au présent arrêté, par une signalétique appropriée :

- de manière claire, permanente et significative, à chaque point d'accès du public, de l'existence du système de vidéoprotection et de l'autorité ou de la personne responsable, notamment pour le droit d'accès aux images des conditions dans lesquelles il peut exercer son droit d'accès aux enregistrements ;
- l'affichette mentionnera les références du service et de la fonction du titulaire du droit d'accès ainsi que le numéro de téléphone auquel celui-ci sera joignable.

Le droit d'accès aux images pourra s'exercer auprès du Service Clients.

**Article 3 :**

Hormis le cas d'une enquête de flagrant délit, d'une enquête préliminaire ou d'une information judiciaire, les enregistrements seront détruits dans un délai maximum de 30 jours. Dans la mesure où le système permettrait de visionner les images à distance, le réseau sur lequel transiteront les flux vidéo garantira la confidentialité et l'intégrité des images.

**Article 4 :**

Le titulaire de l'autorisation devra tenir un registre mentionnant les enregistrements réalisés, la date de destruction des images et, le cas échéant, la date de leur transmission au Parquet.

**Article 5 :**

Le responsable de la mise en œuvre du système devra se porter garant des personnes susceptibles d'intervenir dans l'exploitation ou le visionnage des images, ainsi que dans la maintenance du système mis en place. Des consignes très précises sur la confidentialité des images captées ou/et enregistrées et des atteintes à la vie privée qu'elles peuvent éventuellement impliquer seront données à toutes les personnes concernées.

**Article 6 :**

L'accès à la salle de visionnage, d'enregistrement et de traitement des images, devra être strictement interdit à toute personne n'y ayant pas une fonction précise ou qui n'aura pas été préalablement habilitée et autorisée par l'autorité responsable du système ou de son exploitation.

**Article 7 :**

Le droit d'accès aux informations enregistrées est réglé par les dispositions des articles L.252-2 et L.253-3 du code de la sécurité intérieure susvisés.

**Article 8 :**

Les agents des services de la police nationale ou de la gendarmerie, ainsi que les agents des douanes ou des services d'incendie et de secours dûment habilités et désignés dans les conditions de l'article R.252-12 du code de la sécurité intérieure susmentionné, peuvent accéder à tout moment aux images et enregistrements de ce système de vidéoprotection autorisé dans les conditions fixées à l'article 1er. Le délai de conservation des images par ces derniers ne peut excéder 30 jours maximum.

**Article 9 :**

Le bénéficiaire de l'autorisation est tenu d'informer le préfet de la mise en service du système. Toute modification présentant un caractère substantiel devra faire l'objet d'une déclaration auprès des services préfectoraux (notamment changement d'activité dans les lieux protégés - changement dans la configuration des lieux - changement affectant la protection des images).

**Article 10 :**

Sans préjudice des sanctions pénales applicables, la présente autorisation pourra, après que l'intéressé aura été mis à même de présenter ses observations, être retirée en cas de manquement aux dispositions des articles L.223-1 à L.223-9, L.251-1 à L.255-1 et L.613-13 du code de la sécurité intérieure susvisés, et en cas de modification des conditions au vu desquelles elle a été délivrée.

Cette autorisation ne vaut qu'au regard des articles du code de la sécurité intérieure susvisés. Elle est délivrée sans préjudice d'autres procédures éventuellement applicables (code du travail, code civil, code pénal...).

**Article 11 :**

La présente autorisation sera publiée au Recueil des Actes Administratifs de la préfecture de l'Aisne.

**Article 12 :**

Dans la mesure où il s'estimerait lésé par cette décision, le bénéficiaire de l'autorisation a la possibilité :

- soit de présenter un recours gracieux auprès de moi-même, ou un recours hiérarchique auprès du ministre de l'intérieur ;
- soit, dans un délai maximum de deux mois à compter de la notification du présent arrêté, par saisine du tribunal administratif d'Amiens via [www.telerecours.fr](http://www.telerecours.fr).

**Article 13 :**

Le système concerné devra faire l'objet d'une nouvelle autorisation administrative préalable au terme du délai des cinq ans. Une nouvelle demande devra être présentée à la préfecture quatre mois avant l'échéance de ce délai.

**Article 14 :**


L'arrêté préfectoral n°2009/0027 du 10 janvier 2017 est abrogé.

**Article 15 :**

Le sous-préfet, directeur de cabinet, et le maire de Vic-sur-Aisne sont chargés, chacun en ce qui le concerne, de l'application du présent arrêté dont une copie sera adressée à Monsieur Éric POHIER 25 rue Libergier 51100 Reims.

À Laon, le 08/12/2021,

Pour le préfet, et par délégation,  
l'adjoint au directeur de cabinet,  
chef de cabinet.

A blue ink signature of Benjamin Thierry, consisting of a large, stylized 'B' followed by a horizontal line and a small flourish.

**Benjamin Thierry**



Liberté • Égalité • Fraternité  
RÉPUBLIQUE FRANÇAISE

PRÉFET DE L' AISNE

PRÉFECTURE

Cabinet du Préfet – Service des sécurités  
Pôle prévention, police administrative et sécurité

Mél. : [pref-police-administrative@aisne.gouv.fr](mailto:pref-police-administrative@aisne.gouv.fr)

**Arrêté n° 2014/0134-R-2-2021 portant renouvellement  
d'un système de vidéoprotection  
Crédit Agricole du Nord Est  
à LA FERRE**

**Le Préfet de l'Aisne,**  
Chevalier de l'Ordre National du Mérite

**VU** les articles L.223-1 à L.223-9 du code de la sécurité intérieure relatifs à la mise en œuvre de systèmes de vidéoprotection ;

**VU** les articles L.251-1 à L.255-1 et R.251-1 à R.253-4 du code de la sécurité intérieure, relatifs aux dispositions générales des systèmes de vidéoprotection ;

**VU** l'article L.613-13 du code de la sécurité intérieure relatif aux modalités d'exercice des activités de vidéoprotection ;

**VU** les articles R.223-1 et R.223-2 du code de la sécurité intérieure relatifs à la mise en œuvre de systèmes de vidéoprotection ;

**VU** les articles R.273-2 à R.273-9 du code de la sécurité intérieure relatifs aux obligations de surveillance incombant à certains propriétaires exploitants ou affectataires de locaux professionnels ou commerciaux, de garages ou de parcs de stationnement ;

**VU** le décret du Président de la République en date du 26 mai 2021 nommant Monsieur Thomas CAMPEAUX, préfet de l'Aisne ;

**VU** l'arrêté ministériel du 3 août 2007 portant définition des normes techniques des systèmes de vidéoprotection ;

**VU** l'arrêté préfectoral n°2021-92 du 02 septembre 2021 donnant délégation de signature, à M. Benjamin THIERRY, adjoint au directeur de cabinet, chef de cabinet du préfet de l'Aisne ;

**VU** la demande de renouvellement d'un système de vidéoprotection situé Crédit Agricole du Nord Est 25 place Paul Doumer à LA FERRE (02800) présentée par Monsieur Eric POHIER ;

**VU** le rapport établi par le référent sûreté ;

**VU** l'avis émis par la commission départementale de vidéoprotection le 04 novembre 2021 ;

**Sur proposition** du sous-préfet, directeur de cabinet du préfet de l'Aisne ;

**ARRÊTE**

2, rue Paul Doumer – BP 20104 – 02000 LAON

Téléphone : 03.23.21.82.82 – Courriel : [prefecture@aisne.gouv.fr](mailto:prefecture@aisne.gouv.fr)

Les jours et heures d'accueil sont consultables sur le site Internet des Services de l'État dans l'Aisne : [www.aisne.gouv.fr](http://www.aisne.gouv.fr)

**Article 1<sup>er</sup> :**

Monsieur Eric POHIER est autorisé, pour une durée de cinq ans renouvelable, dans les conditions fixées au présent arrêté, à poursuivre l'exploitation à l'adresse sus-indiquée du système de vidéoprotection conformément au dossier présenté, annexé à la demande enregistrée sous le numéro 2014/0134. Il est composé de 4 caméras intérieures, 1 caméra extérieure.

Ce dispositif de vidéoprotection vise à assurer la ou les finalités suivantes : Sécurité des personnes, Prévention des atteintes aux biens, Prévention d'actes terroristes.

Il ne devra pas être destiné à alimenter un fichier nominatif. Le système doit être conforme aux normes techniques fixées par la réglementation en vigueur.

**Article 2 :**

Le public devra être informé dans l'établissement visé au présent arrêté, par une signalétique appropriée :

- de manière claire, permanente et significative, à chaque point d'accès du public, de l'existence du système de vidéoprotection et de l'autorité ou de la personne responsable, notamment pour le droit d'accès aux images des conditions dans lesquelles il peut exercer son droit d'accès aux enregistrements ;
- l'affichette mentionnera les références du service et de la fonction du titulaire du droit d'accès ainsi que le numéro de téléphone auquel celui-ci sera joignable.

Le droit d'accès aux images pourra s'exercer auprès du Service Clients.

**Article 3 :**

Hormis le cas d'une enquête de flagrant délit, d'une enquête préliminaire ou d'une information judiciaire, les enregistrements seront détruits dans un délai maximum de 30 jours. Dans la mesure où le système permettrait de visionner les images à distance, le réseau sur lequel transiteront les flux vidéo garantira la confidentialité et l'intégrité des images.

**Article 4 :**

Le titulaire de l'autorisation devra tenir un registre mentionnant les enregistrements réalisés, la date de destruction des images et, le cas échéant, la date de leur transmission au Parquet.

**Article 5 :**

Le responsable de la mise en œuvre du système devra se porter garant des personnes susceptibles d'intervenir dans l'exploitation ou le visionnage des images, ainsi que dans la maintenance du système mis en place. Des consignes très précises sur la confidentialité des images captées ou/et enregistrées et des atteintes à la vie privée qu'elles peuvent éventuellement impliquer seront données à toutes les personnes concernées.

**Article 6 :**

L'accès à la salle de visionnage, d'enregistrement et de traitement des images, devra être strictement interdit à toute personne n'y ayant pas une fonction précise ou qui n'aura pas été préalablement habilitée et autorisée par l'autorité responsable du système ou de son exploitation.

**Article 7 :**

Le droit d'accès aux informations enregistrées est réglé par les dispositions des articles L.252-2 et L.253-3 du code de la sécurité intérieure susvisés.

**Article 8 :**

Les agents des services de la police nationale ou de la gendarmerie, ainsi que les agents des douanes ou des services d'incendie et de secours dûment habilités et désignés dans les conditions de l'article R.252-12 du code de la sécurité intérieure susmentionné, peuvent accéder à tout moment aux images et enregistrements de ce système de vidéoprotection autorisé dans les conditions fixées à l'article 1er. Le délai de conservation des images par ces derniers ne peut excéder 30 jours maximum.

**Article 9 :**

Le bénéficiaire de l'autorisation est tenu d'informer le préfet de la mise en service du système. Toute modification présentant un caractère substantiel devra faire l'objet d'une déclaration auprès des services préfectoraux (notamment changement d'activité dans les lieux protégés - changement dans la configuration des lieux - changement affectant la protection des images).

**Article 10 :**

Sans préjudice des sanctions pénales applicables, la présente autorisation pourra, après que l'intéressé aura été mis à même de présenter ses observations, être retirée en cas de manquement aux dispositions des articles L.223-1 à L.223-9, L.251-1 à L.255-1 et L.613-13 du code de la sécurité intérieure susvisés, et en cas de modification des conditions au vu desquelles elle a été délivrée.

Cette autorisation ne vaut qu'au regard des articles du code de la sécurité intérieure susvisés. Elle est délivrée sans préjudice d'autres procédures éventuellement applicables (code du travail, code civil, code pénal...).

**Article 11 :**

La présente autorisation sera publiée au Recueil des Actes Administratifs de la préfecture de l'Aisne.

**Article 12 :**

Dans la mesure où il s'estimerait lésé par cette décision, le bénéficiaire de l'autorisation a la possibilité :

- soit de présenter un recours gracieux auprès de moi-même, ou un recours hiérarchique auprès du ministre de l'intérieur ;
- soit, dans un délai maximum de deux mois à compter de la notification du présent arrêté, par saisine du tribunal administratif d'Amiens via [www.telerecours.fr](http://www.telerecours.fr).

**Article 13 :**

Le système concerné devra faire l'objet d'une nouvelle autorisation administrative préalable au terme du délai des cinq ans. Une nouvelle demande devra être présentée à la préfecture quatre mois avant l'échéance de ce délai.

**Article 14 :**

L'arrêté préfectoral n°2014/0134 du 10 janvier 2017 est abrogé.

**Article 15 :**

Le sous-préfet, directeur de cabinet, et le maire de La Fère sont chargés, chacun en ce qui le concerne, de l'application du présent arrêté dont une copie sera adressée à Monsieur Eric POHIER 25 rue Libergier 51100 Reims.

À Laon, le 08/12/2021,

Pour le préfet, et par délégation,  
l'adjoint au directeur de cabinet,  
chef de cabinet,



**Benjamin Thierry**



PRÉFET DE L' AISNE

PRÉFECTURE

Cabinet du Préfet – Service des sécurités  
Pôle prévention, police administrative et sécurité

Mél. : [pref-police-administrative@aisne.gouv.fr](mailto:pref-police-administrative@aisne.gouv.fr)

**Arrêté n° 2014/0149-R-2-2021 portant renouvellement  
d'un système de vidéoprotection  
Crédit Agricole du Nord Est  
à MOY-DE-L' AISNE**

**Le Préfet de l' Aisne,**  
Chevalier de l' Ordre National du Mérite

**VU** les articles L.223-1 à L.223-9 du code de la sécurité intérieure relatifs à la mise en œuvre de systèmes de vidéoprotection ;

**VU** les articles L.251-1 à L.255-1 et R.251-1 à R.253-4 du code de la sécurité intérieure, relatifs aux dispositions générales des systèmes de vidéoprotection ;

**VU** l' article L.613-13 du code de la sécurité intérieure relatif aux modalités d' exercice des activités de vidéoprotection ;

**VU** les articles R.223-1 et R.223-2 du code de la sécurité intérieure relatifs à la mise en œuvre de systèmes de vidéoprotection ;

**VU** les articles R.273-2 à R.273-9 du code de la sécurité intérieure relatifs aux obligations de surveillance incombant à certains propriétaires exploitants ou affectataires de locaux professionnels ou commerciaux, de garages ou de parcs de stationnement ;

**VU** le décret du Président de la République en date du 26 mai 2021 nommant Monsieur Thomas CAMPEAUX, préfet de l' Aisne ;

**VU** l' arrêté ministériel du 3 août 2007 portant définition des normes techniques des systèmes de vidéoprotection ;

**VU** l' arrêté préfectoral n°2021-92 du 02 septembre 2021 donnant délégation de signature, à M. Benjamin THIERRY, adjoint au directeur de cabinet, chef de cabinet du préfet de l' Aisne ;

**VU** la demande de renouvellement d' un système de vidéoprotection situé Crédit Agricole du Nord Est 27 rue Georges Clémenceau à MOY-DE-L' AISNE (02610) présentée par Monsieur Eric POHIER ;

**VU** le rapport établi par le référent sûreté ;

**VU** l' avis émis par la commission départementale de vidéoprotection le 04 novembre 2021 ;

**Sur proposition** du sous-préfet, directeur de cabinet du préfet de l' Aisne ;

**A R R Ê T E**



**Article 1<sup>er</sup> :**

Monsieur Eric POHIER est autorisé, pour une durée de cinq ans renouvelable, dans les conditions fixées au présent arrêté, à poursuivre l'exploitation à l'adresse sus-indiquée du système de vidéoprotection conformément au dossier présenté, annexé à la demande enregistrée sous le numéro 2014/0149. Il est composé de 1 caméra extérieure.

Ce dispositif de vidéoprotection vise à assurer la ou les finalités suivantes : Sécurité des personnes, Prévention des atteintes aux biens, Prévention d'actes terroristes.

Il ne devra pas être destiné à alimenter un fichier nominatif. Le système doit être conforme aux normes techniques fixées par la réglementation en vigueur.

**Article 2 :**

Le public devra être informé dans l'établissement visé au présent arrêté, par une signalétique appropriée :

- de manière claire, permanente et significative, à chaque point d'accès du public, de l'existence du système de vidéoprotection et de l'autorité ou de la personne responsable, notamment pour le droit d'accès aux images des conditions dans lesquelles il peut exercer son droit d'accès aux enregistrements ;
- l'affichette mentionnera les références du service et de la fonction du titulaire du droit d'accès ainsi que le numéro de téléphone auquel celui-ci sera joignable.

Le droit d'accès aux images pourra s'exercer auprès du Service Clients.

**Article 3 :**

Hormis le cas d'une enquête de flagrant délit, d'une enquête préliminaire ou d'une information judiciaire, les enregistrements seront détruits dans un délai maximum de 30 jours. Dans la mesure où le système permettrait de visionner les images à distance, le réseau sur lequel transiteront les flux vidéo garantira la confidentialité et l'intégrité des images.

**Article 4 :**

Le titulaire de l'autorisation devra tenir un registre mentionnant les enregistrements réalisés, la date de destruction des images et, le cas échéant, la date de leur transmission au Parquet.

**Article 5 :**

Le responsable de la mise en œuvre du système devra se porter garant des personnes susceptibles d'intervenir dans l'exploitation ou le visionnage des images, ainsi que dans la maintenance du système mis en place. Des consignes très précises sur la confidentialité des images captées ou/et enregistrées et des atteintes à la vie privée qu'elles peuvent éventuellement impliquer seront données à toutes les personnes concernées.

**Article 6 :**

L'accès à la salle de visionnage, d'enregistrement et de traitement des images, devra être strictement interdit à toute personne n'y ayant pas une fonction précise ou qui n'aura pas été préalablement habilitée et autorisée par l'autorité responsable du système ou de son exploitation.

**Article 7 :**

Le droit d'accès aux informations enregistrées est réglé par les dispositions des articles L.252-2 et L.253-3 du code de la sécurité intérieure susvisés.

**Article 8 :**

Les agents des services de la police nationale ou de la gendarmerie, ainsi que les agents des douanes ou des services d'incendie et de secours dûment habilités et désignés dans les conditions de l'article R.252-12 du code de la sécurité intérieure susmentionné, peuvent accéder à tout moment aux images et enregistrements de ce système de vidéoprotection autorisé dans les conditions fixées à l'article 1er. Le délai de conservation des images par ces derniers ne peut excéder 30 jours maximum.

**Article 9 :**

Le bénéficiaire de l'autorisation est tenu d'informer le préfet de la mise en service du système. Toute modification présentant un caractère substantiel devra faire l'objet d'une déclaration auprès des services préfectoraux (notamment changement d'activité dans les lieux protégés - changement dans la configuration des lieux - changement affectant la protection des images).

**Article 10 :**

Sans préjudice des sanctions pénales applicables, la présente autorisation pourra, après que l'intéressé aura été mis à même de présenter ses observations, être retirée en cas de manquement aux dispositions des articles L.223-1 à L.223-9, L.251-1 à L.255-1 et L.613-13 du code de la sécurité intérieure susvisés, et en cas de modification des conditions au vu desquelles elle a été délivrée.

Cette autorisation ne vaut qu'au regard des articles du code de la sécurité intérieure susvisés. Elle est délivrée sans préjudice d'autres procédures éventuellement applicables (code du travail, code civil, code pénal...).

**Article 11 :**

La présente autorisation sera publiée au Recueil des Actes Administratifs de la préfecture de l'Aisne.

**Article 12 :**

Dans la mesure où il s'estimerait lésé par cette décision, le bénéficiaire de l'autorisation a la possibilité :

- soit de présenter un recours gracieux auprès de moi-même, ou un recours hiérarchique auprès du ministre de l'intérieur ;
- soit, dans un délai maximum de deux mois à compter de la notification du présent arrêté, par saisine du tribunal administratif d'Amiens via [www.telerecours.fr](http://www.telerecours.fr).

**Article 13 :**

Le système concerné devra faire l'objet d'une nouvelle autorisation administrative préalable au terme du délai des cinq ans. Une nouvelle demande devra être présentée à la préfecture quatre mois avant l'échéance de ce délai.

**Article 14 :**

L'arrêté préfectoral n°2014/0149 du 10 janvier 2017 est abrogé.

**Article 15 :**

Le sous-préfet, directeur de cabinet, et le maire de Moy-de-l'Aisne sont chargés, chacun en ce qui le concerne, de l'application du présent arrêté dont une copie sera adressée à Monsieur Éric POHIER 25 rue Libergier 51100 Reims.

À Laon, le 08/12/2021,

Pour le préfet, et par délégation,  
l'adjoint au directeur de cabinet,  
chef de cabinet,



**Benjamin Thierry**



**PRÉFET  
DE L' AISNE**

*Liberté  
Égalité  
Fraternité*

## **Arrêté DCL/BLI/2021- 45 portant modification des statuts du syndicat mixte Entente Oise-Aisne**

**Le Préfet de l'Aisne,**  
Chevalier de l'Ordre national du Mérite

VU le code général des collectivités territoriales, notamment ses articles L. 5721-1 et suivants ;

VU le code de l'environnement et notamment son article L. 211-7 ;

VU le décret n° 2004-374 du 29 avril 2004 modifié relatif aux pouvoirs des préfets, à l'organisation et à l'action des services de l'État dans les régions et départements ;

VU le décret du président de la république du 26 mai 2021 portant nomination de M. Thomas CAMPEAUX, préfet de l'Aisne ;

VU l'arrêté inter-préfectoral du 15 avril 2010 relatif à la délimitation du périmètre d'intervention de l'entente interdépartementale pour la protection contre les inondations de l'Oise, de l'Aisne, de l'Aire et de leurs affluents, en tant qu'établissement public territorial de bassin ;

VU l'arrêté inter-préfectoral en date du 8 août 2017 modifié, portant transformation de l'Entente Oise-Aisne en syndicat mixte ouvert ;

VU la délibération en date du 5 août 2021 du conseil communautaire de la communauté de communes des Trois Rivières se prononçant sur le transfert de la compétence « maîtrise des eaux de ruissellement et lutte contre l'érosion des sols » correspondant à l'item 4° de l'article L. 211-7 du code de l'environnement, au syndicat mixte « Entente Oise-Aisne » ;

VU la délibération en date du 23 septembre 2021 du conseil communautaire de la communauté d'agglomération Roissy Pays de France se prononçant sur l'adhésion au syndicat mixte « Entente Oise-Aisne » pour la compétence « prévention des inondations » sur le territoire des communes de Dammartin-en-Goële, Moussy-le-Neuf, Othis, Rouvres, Saint-Mard, Survilliers et Saint-Witz pour leur partie non couverte par le syndicat mixte d'aménagement du bassin de l'Ysieux ;

VU la délibération en date du 30 septembre 2021 du conseil communautaire de la communauté d'agglomération Creil Sud Oise se prononçant sur la modification du périmètre d'intervention du syndicat mixte « Entente Oise-Aisne » au titre de la compétence « prévention des inondations » sur le territoire des communes de Cramoisy, Creil, Maysel, Montataire, Nogent-sur-Oise, Rousseloy, Saint-Leu-d'Esserent, Saint-Maximin, Saint-Vaast-les-Mello, Thiverny et Villers-Saint-Paul;



VU la délibération n° 21-34 en date du 12 octobre 2021 du comité syndical de l'Entente Oise-Aisne acceptant les demandes d'adhésion présentées par la communauté de communes des Trois Rivières, la communauté d'agglomération Roissy Pays de France et la communauté d'agglomération Creil Sud Oise et approuvant les modifications statutaires ;

Sur la proposition du secrétaire général de la préfecture de l'Aisne ;

### ARRÊTE :

**Article 1<sup>er</sup> :** Les statuts du syndicat mixte « Entente Oise-Aisne » sont rédigés conformément au document figurant en annexe du présent arrêté.

**Article 2 :** Le présent arrêté peut faire l'objet d'un recours contentieux devant le tribunal administratif d'Amiens dans un délai de deux mois à partir de sa publication au recueil des actes administratifs.

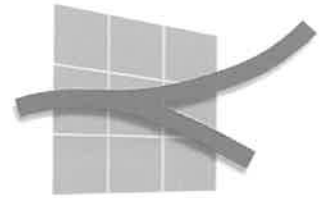
**Article 3 :** Les secrétaires généraux des préfectures de l'Aisne, du Nord, des Ardennes, de la Meuse, de l'Oise, du Val d'Oise et des Yvelines, les directeurs départementaux des finances publiques, les directeurs départementaux des territoires, les membres du syndicat mixte « Entente Oise-Aisne » sont chargés, chacun en ce qui le concerne, de l'exécution du présent arrêté qui sera publié au recueil des actes administratifs dans les départements de l'Aisne, du Nord, des Ardennes, de la Meuse, de l'Oise, du Val d'Oise et des Yvelines.

Fait à Laon, le 10 DEC. 2021



Thomas CAMPEAUX

# ENTENTE OISE AISNE STATUTS



## PREAMBULE

L'Établissement Public Territorial de Bassin (ci-après EPTB) Entente Oise-Aisne est initialement une institution interdépartementale, régie par les articles L5421–1 à L5421–6 du Code général des collectivités territoriales, et couvrant le bassin versant de l'Oise.

En sa qualité d'EPTB, il est également soumis au respect des dispositions de l'article L213–12 du code de l'environnement.

L'établissement a été créé entre les conseils généraux de l'Aisne, des Ardennes, de la Marne, de la Meuse, de l'Oise et du Val d'Oise en septembre 1968.

La loi n°2014–58 du 27 janvier 2014 de modernisation de l'action publique territoriale et d'affirmation des métropoles est venue modifier les dispositions législatives applicables aux EPTB et plus particulièrement l'article L213–12 du Code de l'environnement.

Ainsi, aux termes de cet article, tel que modifié par la loi précitée, et modifié par la loi n°2014–1170 du 13 octobre 2014 d'avenir pour l'agriculture, l'alimentation et la forêt,

*« 1.- Un établissement public territorial de bassin est un groupement de collectivités territoriales constitué en application des articles L5711–1 à L5721–9 du code général des collectivités territoriales en vue de faciliter, à l'échelle d'un bassin ou d'un groupement de sous-bassins hydrographiques, la prévention des inondations et la défense contre la mer, la gestion équilibrée et durable de la ressource en eau, ainsi que la préservation, la gestion et la restauration de la biodiversité des écosystèmes aquatiques et des zones humides et de contribuer, s'il y a lieu, à l'élaboration et au suivi du schéma d'aménagement et de gestion des eaux.*

*Il assure la cohérence de l'activité de maîtrise d'ouvrage des établissements publics d'aménagement et de gestion de l'eau. Son action s'inscrit dans les principes de solidarité territoriale, notamment envers les zones d'expansion des crues, qui fondent la gestion des risques d'inondation.*

*Le deuxième alinéa de l'article L5212–20 du code général des collectivités territoriales n'est pas applicable aux établissements publics territoriaux de bassin.*

*Les institutions ou organismes interdépartementaux constitués en application des articles L5421–1 à L5421–6 du même code et reconnus établissements publics territoriaux de bassin à la date d'entrée en vigueur de la loi n° 2014-58 du 27 janvier 2014 de modernisation de l'action publique territoriale et d'affirmation des métropoles conservent cette reconnaissance jusqu'à modification de leur statut en syndicat mixte, et au plus tard jusqu'au 1<sup>er</sup> janvier 2018.*

(...)

*IV.- En tenant compte de critères fixés par le décret en Conseil d'Etat prévu au VIII du présent article, notamment de la nécessité pour l'établissement public territorial de bassin de disposer des services permettant d'apporter à ses membres l'appui technique nécessaire pour*

la réalisation des missions mentionnées aux 1°, 2°, 5° et 8° du I de l'article L211-7, le périmètre d'intervention de l'établissement public territorial de bassin ou de l'établissement public d'aménagement et de gestion de l'eau est délimité par arrêté du préfet coordonnateur de bassin :

1° Soit à la demande des collectivités territoriales après avis du comité de bassin et, s'il y a lieu, après avis des commissions locales de l'eau ;

2° Soit à l'initiative du préfet coordonnateur de bassin, après avis du comité de bassin et, s'il y a lieu, des commissions locales de l'eau concernées. Cet avis est réputé favorable s'il n'a pas été rendu à l'issue d'un délai de quatre mois.

Cet arrêté dresse la liste des collectivités territoriales et des établissements publics de coopération intercommunale à fiscalité propre compétents en matière de gestion des milieux aquatiques et de prévention des inondations, en application du I bis de l'article L211-7, intéressés.

(...)

V.- Les établissements publics territoriaux de bassin et les établissements publics d'aménagement et de gestion de l'eau constitués conformément aux II et III du présent article exercent, par transfert ou par délégation conclue dans les conditions prévues à l'article L1111-8 du code général des collectivités territoriales et conformément à leurs objets respectifs, tout ou partie des missions relevant de la compétence de gestion des milieux aquatiques et de prévention des inondations définie au I bis de l'article L211-7 du présent code.

VI.- L'établissement public territorial de bassin peut également définir, après avis du comité de bassin et, lorsqu'elles existent, des commissions locales de l'eau concernées, un projet d'aménagement d'intérêt commun. Il le soumet aux communes et aux établissements publics de coopération intercommunale et aux établissements publics d'aménagement et de gestion de l'eau concernés qui, s'ils l'approuvent, lui transfèrent ou délèguent les compétences nécessaires à sa réalisation.

VII.- Les ressources de l'établissement public territorial de bassin se composent des contributions de ses membres, de subventions et de prêts ainsi que des sommes perçues par l'agence de l'eau à la demande de l'établissement en application du V bis de l'article L213-10-9.

(...)

VIII.- Un décret en Conseil d'Etat fixe les modalités d'application du présent article. »

Le législateur a ainsi entendu imposer, aux EPTB, d'être constitués sous la forme d'un syndicat mixte ouvert ou d'un syndicat mixte fermé.

Par ailleurs, la loi n°2014-58 du 27 janvier 2014 a créé une nouvelle compétence, à savoir la compétence « gestion des milieux aquatiques et prévention des inondations » dite « GEMAPI » qu'elle a attribuée, de plein droit, aux communes et à leurs établissements publics de coopération intercommunale à fiscalité propre, à compter du 1<sup>er</sup> janvier 2018.

Le texte permet toutefois, à ces collectivités et établissements publics compétents en matière de GEMAPI, de transférer ou déléguer cette compétence ou une partie de cette dernière, à un EPTB constitué sous la forme d'un syndicat mixte.

En application de ces dispositions, L'Entente Oise–Aisne existante a décidé, d'un point de vue institutionnel, d'évoluer en un syndicat mixte ouvert.

Une discussion s'est donc engagée entre l'ensemble des acteurs présents sur le territoire. Le constat que de nombreuses collectivités exerçaient la compétence GEMA tandis que l'Entente Oise Aisne portait la maîtrise d'ouvrage d'une politique de prévention des inondations à l'échelle pertinente du bassin de l'Oise et de l'Aisne, a conduit à scinder la compétence en GEMA d'une part, PI d'autre part, dans le respect de l'objectif affiché par le législateur de préserver les structures existantes.

Par délibération n°16–28 du 19 octobre 2016, le Conseil d'administration de l'Entente interdépartementale Oise Aisne a approuvé le principe de la transformation en syndicat mixte ouvert à l'unanimité ; il s'en est suivi six délibérations concordantes des conseils départementaux membres : délibérations du Conseil départemental de l'Aisne n°753 du 21 novembre 2016, du Conseil départemental des Ardennes n0201.01.03 du 6 janvier 2017, du Conseil départemental de la Marne n°SE17-01-II-12 du 19 janvier 2017, du Conseil départemental de la Meuse du 15 décembre 2016, de la commission permanente du Conseil départemental de l'Oise n°II-10 du 12 décembre 2016, du Conseil départemental du Val d'Oise n°4-38 du 16 décembre 2016.

Un arrêté interpréfectoral du 8 août 2017 a créé le syndicat mixte ouvert « Entente Oise Aisne ».

## **TITRE I – OBJET GENERAL**

### **ARTICLE 1 : NATURE JURIDIQUE ET DENOMINATION**

L'Entente Oise–Aisne est un syndicat mixte ouvert de collectivités et de groupements de collectivités. Elle est régie conformément au Code général des collectivités territoriales, notamment ses articles L5721–1 à L5722–11. Elle a vocation à réunir les régions, les départements, les communes et leurs groupements.

L'Entente Oise Aisne a été reconnue Etablissement public territorial de bassin (EPTB) par arrêté interpréfectoral des préfets coordonnateurs de bassins Seine Normandie, Artois Picardie et Rhin Meuse du 15 avril 2010, conformément aux dispositions de l'article L213–12 du Code de l'environnement. A ce titre, il est fait application de l'article L566–10 du Code de l'environnement.

### **ARTICLE 2 : SIEGE**

Le siège de l'Entente Oise–Aisne est fixé à l'Hôtel du Département de l'Aisne.

### **ARTICLE 3 : DUREE**

L'établissement public est constitué pour une durée illimitée.

#### **ARTICLE 4 : PERIMETRE**

Le périmètre de l'Entente Oise–Aisne est celui du bassin versant de l'Oise. La liste des communes concernées est annexée aux statuts. Les communes périphériques ne sont concernées que pour la fraction de leur territoire dans le bassin versant.

Le bassin versant de l'Oise est subdivisé en 15 unités hydrographiques : Oise confluence, Oise Esches, Nonette, Automne, Thérain, Brèche, Oise Aronde, Oise moyenne, Oise amont, Serre, Ailette, Aisne aval, Aisne Vesle Suipe, Aisne moyenne et Aisne amont. La carte du bassin versant de l'Oise et des unités hydrographiques est annexée aux statuts.

#### **ARTICLE 5 : CONSTITUTION**

L'Entente Oise–Aisne est constituée des collectivités et groupements de collectivités suivants :

a) pour les régions :

- —

b) pour les départements :

- le Département de l'Aisne
- le Département des Ardennes
- le Département de la Meuse
- le Département de l'Oise
- le Département du Val d'Oise

c) pour les EPCI à fiscalité propre (EPCI–FP) :

- Communauté d'agglomération de Chauny-Tergnier-La Fère (02)
- Agglomération Creil sud Oise (60)
- Agglomération de la région de Compiègne et de la basse Automne (60)
- Communauté d'agglomération de Cergy Pontoise (95 et 78)
- Communauté d'agglomération Roissy Pays-de-France (95 et 77)
- Communauté de communes de la Champagne picarde (02)
- Communauté de communes du Chemin des Dames (02)
- Communauté de communes du Pays de la Serre (02)
- Communauté de communes Thiérache, Sambre et Oise (02)
- Communauté de communes des Trois rivières (02)
- Communauté de communes du Val de l'Oise (02)
- Communauté de communes de l'Argonne Ardennaise (08)



- Communauté de communes des Crêtes préardennaises (08)
- Communauté de communes du Pays rethélois (08)
- Communauté de communes de l’Aire à l’Argonne (55)
- Communauté de communes Argonne Meuse (55)
- Communauté de communes Val de Meuse Voie sacrée (55)
- Communauté de communes Sud Avesnois (59)
- Communauté de communes des Lisières de l’Oise (60)
- Communauté de communes du Pays Noyonnais (60)
- Communauté de communes des Pays d’Oise et d’Halatte (60)
- Communauté de communes de la Plaine d’Estrées (60)
- Communauté de communes de Senlis sud Oise (60)
- Communauté de communes du Haut Val d’Oise (95)
- Communauté de communes Sausseron impressionnistes (95)
- Communauté de communes de la vallée de l’Oise et des trois forêts (95)
- Communauté de communes du Vexin centre (95)

d) pour les syndicats mixtes :

- —

La composition de l’Entente Oise–Aisne peut être modifiée selon les dispositions des articles 8 et 9 des statuts.

## **ARTICLE 6 : OBJET, COMPETENCES**

L’Entente Oise–Aisne est compétente sur le grand cycle de l’eau. Elle exprime la solidarité de bassin. Elle intervient conformément aux dispositions de l’article L211–7 du Code de l’environnement pour entreprendre l’étude, l’exécution et l’exploitation de tous travaux, actions, ouvrages ou installations présentant un caractère d’intérêt général ou d’urgence et visant :

- La prévention des inondations (PI, partie de la compétence GEMAPI), correspondant à l’item 5° de l’article L211–7 du Code de l’environnement. A cet effet, l’Entente Oise Aisne définit, réalise et gère des aménagements hydrauliques (rétention, ralentissement et ressuyages des crues ; barrages de protection ; casiers de stockage des crues) ; elle crée ou restaure des zones de rétention temporaire des eaux de crues ; elle crée, surveille et entretient des systèmes d’endiguement ; elle agit sur tous moyens pour réduire le risque d’inondation (vulnérabilité, résilience, préparation, alerte, etc.).  
Cette compétence est **obligatoire** pour les structures dotées de la compétence PI.
- La gestion des milieux aquatiques (GEMA, partie de la compétence GEMAPI), correspondant aux items 1°, 2°, 8° de l’article L211–7 du Code de l’environnement. A

cet effet, l'Entente Oise Aisne réalise toutes études et actions pour l'amélioration des milieux aquatiques à l'exclusion des études et actions visant à réduire le risque d'inondation.

Cette compétence est **optionnelle** pour les structures dotées de la compétence GEMA.

- La maîtrise des eaux de ruissellement ou la lutte contre l'érosion des sols (à l'exclusion de la maîtrise des eaux pluviales ; partie de l'item 4° du L211-7 du Code de l'environnement).

Cette compétence est **optionnelle** et peut être prise par toutes les structures.

- L'animation et la concertation dans le domaine de la gestion des milieux aquatiques dans un sous-bassin ou un groupement de sous-bassins, ou dans un système aquifère, correspondant à une unité hydrographique, partie de l'item 12° du L211-7 du Code de l'environnement (à l'exclusion de la protection de la ressource en eau).

Cette compétence est **obligatoire** pour les départements et les régions ; elle est **optionnelle** pour toutes les autres structures.

L'animation et la concertation dans le domaine de la gestion des milieux aquatiques comprend notamment les éventuelles études relatives aux SAGE.

L'Entente Oise-Aisne exerce ces compétences à la carte en fonction des structures (collectivités ou groupements de collectivités) adhérentes, des compétences qu'elles ont transférées ou déléguées et des territoires couverts par les membres dans les limites du périmètre du bassin versant de l'Oise défini à l'article 4.

L'Entente Oise-Aisne élabore une stratégie d'actions à l'échelle du bassin versant de l'Oise. Elle élabore ses programmes d'actions à l'échelle des unités hydrographiques.

L'Entente Oise Aisne peut intervenir sur d'autres domaines par conventions qui précisent notamment les modalités financières de ces interventions.

Les compétences exercées par l'Entente Oise Aisne dans le bassin de l'Oise pour ses membres sont :

- La prévention des inondations :

- Communauté d'agglomération de Chauny-Tergnier-La Fère (02)
- Agglomération Creil sud Oise (60) pour les communes de Cramoisy pour sa partie en-dehors du bassin du Thérain, Creil, Montataire pour sa partie en-dehors du bassin du Thérain, Nogent-sur-Oise, Rousseloy pour sa partie en-dehors du bassin du Thérain, Saint-Leu d'Esserent pour sa partie en-dehors du bassin du Thérain, Saint-Maximin, Saint-Vaast-lès-Mello pour sa partie en-dehors du bassin du Thérain, Thiverny pour sa partie en-dehors du bassin du Thérain, Villers-Saint-Paul, conformément aux cartes annexées.
- Agglomération de la région de Compiègne et de la basse Automne (60)
- Communauté d'agglomération de Cergy Pontoise (95 et 78)
- Communauté d'agglomération Roissy Pays-de-France (95 et 77) pour les communes de Dammartin-en-Goële, Moussy-le-Neuf, Othis, Rouvres, Saint-Mard, Saint-Witz pour sa partie en-dehors du bassin de l'Ysieux, Survilliers pour sa partie en-dehors du bassin de l'Ysieux.

- Communauté de communes de la Champagne picarde (02)
  - Communauté de communes du Chemin des Dames (02)
  - Communauté de communes du Pays de la Serre (02)
  - Communauté de communes Thiérache, Sambre et Oise (02)
  - Communauté de communes des Trois rivières (02)
  - Communauté de communes du Val de l'Oise (02)
  - Communauté de communes de l'Argonne Ardennaise (08)
  - Communauté de communes des Crêtes préardennaises (08)
  - Communauté de communes du Pays rethélois (08)
  - Communauté de communes de l'Aire à l'Argonne (55) pour les communes d'Autrécourt-sur-Aire, Baudrémont, Beausite, Belrain, Chaumont-sur-Aire, Courcelles-sur-Aire, Courouvre, Erize-la-Brûlée, Erize-la-Petite, Erize-Saint-Dizier, Géry, Gimécourt, Ippécourt, Lavallée, Lavoye, Les Trois Domaines, Levoncourt, Lignièrès-sur-Aire, Longchamps-sur-Aire, Neuville-en-Verdunois, Nicey-sur-Aire, Nubécourt, Pierrefitte-sur-Aire, Raival, Seigneulles, Ville-devant-Belrain, Villote-sur-Aire, Villotte-devant-Louppy.
  - Communauté de communes Argonne Meuse (55) pour les communes d'Aubrèville, Avocourt, Baulny, Boureuilles (hors bassin de l'Aisne, moitié de la population), Brabant-en-Argonne, Brocourt-en-Argonne, Charpentry, Cheppy, Clermont-en-Argonne (hors bassin de l'Aisne, moitié de la population), Dombasle-en-Argonne, Epinonville, Froidos, Gesnes-en-Argonne, Jouy-en-Argonne, Malancourt, Montblainville, Montfaucon-d'Argonne, Neuilly-en-Argonne (hors bassin de l'Aisne, moitié de la population), Rarécourt, Récicourt, Romagne-sous-Montfaucon, Varennes-en-Argonne, Vauquois, Véry.
  - Communauté de communes Val de Meuse Voie sacrée (55)
  - Communauté de communes Sud Avesnois (59)
  - Communauté de communes des Lisières de l'Oise (60)
  - Communauté de communes du Pays Noyonnais (60)
  - Communauté de communes des Pays d'Oise et d'Halatte (60)
  - Communauté de communes de la Plaine d'Estrées (60)
  - Communauté de communes de Senlis sud Oise (60)
  - Communauté de communes du Haut Val d'Oise (95)
  - Communauté de communes Sausseron impressionnistes (95)
  - Communauté de communes de la vallée de l'Oise et des trois forêts (95)
  - Communauté de communes du Vexin centre (95)
- La gestion des milieux aquatiques par transfert : —
- La gestion des milieux aquatiques par délégation : —

- La maîtrise des eaux de ruissellement :
  - Département de la Meuse
  - Département du Val d’Oise
  - Communauté de communes des Trois rivières (02)
  - Communauté de communes des Lisières de l’Oise (60)
- L’animation et la concertation :
  - Département de l’Aisne
  - Département des Ardennes
  - Département de la Meuse
  - Département de l’Oise
  - Département du Val d’Oise

## **ARTICLE 7 : MODIFICATION DES STATUTS**

Les modifications statutaires sont décidées à la majorité des deux tiers des délégués présents ou représentés du Comité syndical. Elles sont actées par un arrêté préfectoral.

## **ARTICLE 8 : ADHESION NOUVELLE**

Le Comité syndical décide des nouvelles adhésions. Les nouvelles adhésions sont décidées à la majorité simple des délégués présents ou représentés du Comité syndical. Un arrêté préfectoral entérine l’adhésion.

### **Article 8.1 : dispositions applicables à toutes les structures**

L’Entente Oise–Aisne exerce une ou plusieurs compétences visées à l’article 6, dès lors que les structures adhérentes les lui ont transférées sur tout ou partie de leur territoire.

La compétence PI ne peut être exercée par l’Entente Oise Aisne que par transfert de compétence, à l’exclusion de la délégation de compétence.

La compétence GEMA peut être déléguée par une structure dès lors que l’Entente Oise Aisne bénéficie du transfert de la compétence PI sur ce territoire.

Les autres alinéas hors GEMAPI, facultatifs et partagés, peuvent être transférés par toute structure adhérente.

Le transfert des compétences entraîne le transfert de l'ensemble des biens, équipements et services publics nécessaires à leur exercice.

En outre, les contrats conclus antérieurement au transfert sont exécutés dans les conditions antérieures jusqu'à leur échéance, sauf accord contraire des parties. La substitution de personne morale aux contrats conclus par les collectivités n'entraîne aucun droit à résiliation ou à indemnisation pour le cocontractant. La collectivité qui transfère la compétence informe les cocontractants de cette substitution. Les modalités de financement desdits

contrats font l'objet d'un conventionnement entre la structure adhérente et l'Entente Oise Aisne.

Pour adhérer, une structure approuve les statuts de l'Entente Oise–Aisne ; elle désigne ses représentants titulaire(s) et suppléant(s) ; elle transfère la (les) compétence(s) de son choix à l'Entente Oise–Aisne. Elle transfère a minima une compétence.

Une structure adhère à l'Entente Oise–Aisne pour l'ensemble de son territoire compris dans le bassin versant de l'Oise, conformément au périmètre défini à l'article 4 et la liste des communes annexée. Une restriction de ce territoire pour l'exercice d'une compétence n'est possible que si la structure adhérente a déjà transféré ladite compétence à une autre collectivité sur une partie de son territoire.

### **Article 8.2 : dispositions additionnelles pour les EPCI–FP et les syndicats mixtes dotés de la compétence PI**

Toute structure dotée de la compétence PI (soit EPCI–FP, soit syndicat mixte ayant reçu cette compétence par transfert) qui adhère à l'Entente Oise–Aisne, transfère a minima la compétence PI à l'Entente Oise–Aisne.

Cette compétence est donc **obligatoire** pour les structures dotées de la compétence PI.

Lors de l'adhésion de la structure EPCI–FP ou syndicat mixte doté de la compétence PI à l'Entente Oise–Aisne, les ouvrages hydrauliques ayant vocation à la lutte contre les inondations, et les systèmes d'endiguement classés sur son territoire, au sens du *Décret n°2015-526 du 12 mai 2015 relatif aux règles applicables aux ouvrages construits ou aménagés en vue de prévenir les inondations et aux règles de sûreté des ouvrages hydrauliques*, ou tout décret se substituant à celui-ci, font l'objet d'un inventaire.

Une convention entre la structure EPCI–FP ou syndicat mixte doté de la compétence PI et l'Entente Oise–Aisne recense le patrimoine dont la gestion est transférée à l'Entente Oise–Aisne, et son état.

En cas d'ajout ultérieur d'un ouvrage hydraulique existant ou d'un système d'endiguement existant, la convention est actualisée par voie d'avenant.

La convention et ses éventuels avenants précisent les modalités financières du transfert conformément à l'article 21.

### **Article 8.3 : dispositions additionnelles pour les départements**

L'Entente Oise Aisne entreprend a minima, pour le compte des départements, l'animation et la concertation dans le domaine de la gestion des milieux aquatiques dans un sous-bassin ou un groupement de sous-bassins, ou dans un système aquifère, correspondant à une unité hydrographique (cf. article 6), pour l'ensemble du territoire départemental compris dans le bassin versant de l'Oise, conformément au périmètre défini à l'article 4 et la liste des communes annexée.

Cette compétence est donc **obligatoire** pour les départements adhérents.

### **Article 8.4 : dispositions additionnelles pour les régions**

L'Entente Oise Aisne entreprend a minima, pour le compte des régions, l'animation et la concertation dans le domaine de la gestion des milieux aquatiques dans un sous-bassin ou

un groupement de sous-bassins, ou dans un système aquifère, correspondant à une unité hydrographique (cf. article 6), pour l'ensemble de leur territoire régional compris dans le bassin versant de l'Oise, conformément au périmètre défini à l'article 4 et la liste des communes annexée.

Cette compétence est donc **obligatoire** pour les régions adhérentes.

## **ARTICLE 9 : RETRAIT**

### **Article 9.1 : retrait d'une compétence optionnelle**

Les compétences obligatoires et optionnelles sont précisées à l'article 6.

Toute structure membre peut retirer une compétence optionnelle sans se retirer de l'Entente Oise Aisne (elle conserve au moins une compétence dans l'Entente Oise Aisne). Ce retrait est décidé par délibération motivée de la collectivité membre. Elle informe l'Entente Oise Aisne de cette décision. L'Entente Oise Aisne prend alors une délibération de conformité et un arrêté préfectoral entérine le retrait de la compétence.

La structure membre qui retire une compétence verse à l'Entente Oise Aisne sa quote-part des restes à payer de l'ensemble des autorisations de programme relatives à cette compétence, votées à la date de son retrait. Cette quote-part est calculée pour chaque autorisation de programme au vu des adhésions au jour du vote de ladite autorisation de programme.

A la clôture de chaque autorisation de programme relative à cette compétence, un éventuel trop-perçu fait l'objet d'un remboursement de la part de l'Entente Oise Aisne.

Il est fait application des articles L5721-6-2 et L5211-25-1 du CGCT.

### **Article 9.2 : retrait d'une structure membre**

Toute structure membre peut solliciter son retrait de l'Entente Oise Aisne par délibération motivée. Le retrait est décidé par une délibération du Comité syndical à la majorité absolue des délégués présents ou représentés puis un arrêté préfectoral.

La structure qui se retire de l'Entente Oise Aisne verse sa quote-part des restes à payer de l'ensemble des autorisations de programme votées à la date de son retrait et relatives aux compétences qu'elle avait transférées à l'Entente Oise Aisne. Cette quote-part est calculée pour chaque autorisation de programme au vu des adhésions au jour du vote de ladite autorisation de programme.

A la clôture de chaque autorisation de programme, un éventuel trop-perçu fait l'objet d'un remboursement de la part de l'Entente Oise Aisne.

Il est fait application des articles L5721-6-2 et L5211-25-1 du CGCT.

## **ARTICLE 10 : DISSOLUTION**

Il est fait application des articles L5721-7 et L5721-7-1 du CGCT.

## **TITRE II – GOUVERNANCE**

### **ARTICLE 11 : L'ORGANISATION**

L'Entente Oise–Aisne est dotée :

- d'un Comité syndical,
- de commissions hydrographiques,
- d'un Bureau,
- d'un exécutif : le Président,
- de deux vice-présidents,
- d'un Comité consultatif.

Le Comité syndical établit son règlement intérieur. Ce document précise les modalités de fonctionnement des organes délibérants et consultatifs de l'Entente Oise–Aisne.

### **ARTICLE 12 : LE COMITE SYNDICAL**

#### **Article 12.1 : composition**

L'Entente Oise–Aisne est administrée par un comité syndical composé de :

- un délégué titulaire et un délégué suppléant par EPCI–FP adhérent ;
- cinq délégués titulaires et cinq délégués suppléants par département adhérent.

Les délégués sont désignés parmi leurs membres par leur assemblée délibérante.

Un délégué ne peut être désigné que par une seule structure.

#### **Article 12.2 : représentation**

Un délégué titulaire empêché est représenté par un délégué suppléant de la même structure.

Un délégué titulaire empêché qui ne peut mobiliser de délégué suppléant, peut donner un pouvoir de vote à un délégué titulaire d'une structure qui a transféré la même compétence que la structure qu'il représente.

Un délégué ne peut recevoir qu'un seul pouvoir.

#### **Article 12.3 : quorum**

Pour pouvoir valablement délibérer, le Comité syndical doit rassembler au moins un tiers des délégués titulaires ou suppléants (quorum à un tiers au sens large).

En l'absence de quorum, le Comité syndical se tient suite à une seconde convocation avec le même ordre du jour, dans un délai maximum de quinze jours sans condition de quorum.

#### **Article 12.4 : attributions**

Le Comité syndical délibère sur toutes les affaires de la compétence de l'Entente Oise–Aisne et notamment :

- le débat d'orientation budgétaire,
- la sollicitation de déclarations d'intérêt général,
- le vote du budget,
- les programmes d'actions dont ceux issus des propositions des commissions hydrographiques (cf. article 13.3),
- le compte administratif du Président, ordonnateur du syndicat mixte,
- le compte de gestion du Payeur Départemental, comptable du syndicat mixte,
- la création ou la suppression des postes,
- l'acceptation de dons et legs,
- Les conventions conclues avec l'Union européenne, l'Etat et ses établissements publics, les collectivités et leurs groupements relatives à la réalisation de programmes pluriannuels.

Lors d'un vote, autre qu'à bulletins secrets, en cas d'égalité de voix, la voix du Président est prépondérante.

Le Comité syndical peut déléguer certaines de ses attributions au Bureau ou au Président, à l'exception des modifications statutaires, des adhésions nouvelles, des retraits, du débat d'orientations budgétaires, du vote du budget et des comptes du Président.

Tous les délégués titulaires ou représentés prennent part au vote pour l'élection du président et des membres du Bureau, le vote du budget, l'approbation du compte administratif et les décisions relatives aux modifications des conditions initiales de composition, de fonctionnement et de durée du syndicat.

Tous les délégués titulaires ou représentés prennent part au vote pour les affaires présentant un intérêt commun à toutes les structures. Dans le cas contraire, ne prennent part au vote que les délégués représentant les structures ayant transféré ou délégué la compétence (telle que définie à l'article 6) relative à l'affaire mise en délibération.

Le Comité syndical se réunit au moins deux fois par an.

Le Comité syndical se réunit dans un lieu public dans le bassin versant de l'Oise.

## **ARTICLE 13 : LES COMMISSIONS HYDROGRAPHIQUES**

### **Article 13.1 : composition**

Le bassin versant de l'Oise est subdivisé en 15 unités hydrographiques : Oise confluence, Oise Esches, Nonette, Automne, Thérain, Brèche, Oise Aronde, Oise moyenne, Oise amont, Serre, Ailette, Aisne aval, Aisne Vesle Suipe, Aisne moyenne et Aisne amont.

Il est créé une commission hydrographique pour chaque unité hydrographique dès lors qu'au moins un EPCI-FP ou un syndicat mixte a transféré la compétence PI à l'Entente Oise-Aisne sur une partie de cette unité hydrographique.

Chaque commission hydrographique créée est composée des délégués du Comité syndical de chaque structure territorialement concernée, en tout ou partie, par l'unité hydrographique.



### **Article 13.2 : présidence**

Le Président de chaque commission hydrographique est élu par les seuls délégués titulaires ou suppléants qui la composent. Un président de commission hydrographique est obligatoirement un délégué titulaire du Comité syndical. Cette élection a lieu en Comité syndical, conformément aux modalités décrites à l'article 17.

### **Article 13.3 : attributions**

Avec l'appui des services de l'Entente Oise Aisne, les commissions hydrographiques procèdent au diagnostic du territoire, examinent les actions mises en œuvre, proposent au Bureau les programmes d'actions et leur programmation pluriannuelle technique et financière.

### **Article 13.4 : organisation**

Les commissions hydrographiques se réunissent au moins une fois par an. Les représentants des collectivités et leurs groupements de ce périmètre, compétents sur le grand cycle de l'eau (notamment les syndicats de rivières et de bassins et les CLE des SAGE), les représentants des services de l'Etat compétents (DDT, DREAL, Délégation de bassin, Service de prévision des crues), les représentants des établissements publics de l'Etat compétents (Agence de l'eau, Agence française pour la biodiversité) et les ASA sont associés à titre consultatif.

Le Président de la Commission hydrographique peut associer ponctuellement et à titre consultatif des représentants d'autres structures ou des experts.

## **ARTICLE 14 : LE BUREAU**

### **Article 14.1 : composition**

La composition du Bureau est paritaire, sous réserve d'un nombre de délégués suffisants, entre :

- les délégués représentant les EPCI-FP et les syndicats mixtes d'une part,
- les délégués représentant les départements et les régions d'autre part.

Le Bureau est composé :

- du Président et des deux vice-présidents,
- de l'ensemble des présidents de commissions hydrographiques,
- de délégués titulaires du Comité syndical dont le nombre permet d'assurer la parité (délégués « paritaires »).

Le Bureau comprend au moins six membres.

### **Article 14.2 : représentation**

Un délégué du Bureau empêché peut donner un pouvoir de vote écrit à tout autre délégué du Bureau.

Un délégué du Bureau ne peut recevoir qu'un seul pouvoir.

### **Article 14.3 : quorum**

Pour pouvoir valablement délibérer, le Bureau doit rassembler au moins un tiers des délégués (quorum à un tiers au sens large).

En l'absence de quorum, le Bureau se tient suite à une seconde convocation avec le même ordre du jour, dans un délai maximum de quinze jours sans condition de quorum.

### **Article 14.4 : attributions**

Le Bureau prépare les sessions du Comité syndical. Il examine les programmes d'actions et les programmations pluriannuelles techniques et financières proposés par les commissions hydrographiques. Il délibère sur toutes les affaires pour lesquelles il a reçu délégation du Comité syndical.

Lors d'un vote, en cas d'égalité de voix, la voix du Président est prépondérante.

Tous les délégués prennent part au vote pour les affaires présentant un intérêt commun à toutes les structures ; dans le cas contraire, ne prennent part au vote que les délégués représentant les structures ayant transféré ou délégué la compétence (telle que définie à l'article 6) relative à l'affaire mise en délibération.

Le Bureau se réunit au moins deux fois par an.

Le Bureau se réunit dans un lieu public dans le bassin versant de l'Oise.

### **ARTICLE 15 : LE PRÉSIDENT**

Le Président est l'organe exécutif de l'établissement public.

Il est élu par le Comité syndical sous réserve qu'au moins un tiers des délégués soient présents (quorum à un tiers au sens large). Son mandat prend fin en même temps que son mandat local.

Il convoque et préside le Comité syndical et le Bureau.

Il prépare et exécute les délibérations du Comité syndical et du Bureau.

Il est l'ordonnateur des dépenses et il prescrit l'exécution des recettes.

Il signe les marchés publics, les contrats de services publics ou tout autre contrat passé par l'établissement public.

Il signe toutes les pièces relatives au fonctionnement de l'établissement public.

Il représente l'établissement public pour ester en justice et dans tous les actes de la vie civile.

Il est le seul chargé de l'administration. Il peut déléguer, sous sa surveillance et sa responsabilité, l'exercice d'une partie de ses compétences aux vice-présidents et en l'absence ou en cas d'empêchement de ces derniers, à d'autres membres du Comité syndical. Ces délégations subsistent tant qu'elles ne sont pas rapportées.

Il est le chef des services. Il peut sous sa surveillance et sa responsabilité donner délégation de signature en toute matière aux responsables desdits services.

## **ARTICLE 16 : LES VICE-PRESIDENTS**

Le Premier vice-président et le Deuxième vice-président sont élus par le Comité syndical. Le Premier vice-président et à défaut le Deuxième vice-président représentent le Président en cas d'absence ou d'empêchement de celui-ci.

En cas de vacance (démission, maladie, décès) du Président, le Premier vice-président assure la présidence de l'établissement public conformément à l'article 15, jusqu'à la prochaine session du Comité syndical ; lors de celle-ci, il est procédé à l'élection d'un nouveau président. Il est fait application de l'article 17.

Pendant cette période, en cas de vacance de Premier vice-président, le Deuxième vice-président assure la présidence de l'établissement public conformément à l'article 15, jusqu'à la prochaine session du Comité syndical ; lors de celle-ci, il est procédé à l'élection d'un nouveau président et d'un nouveau premier vice-président. Il est fait application de l'article 17.

## **ARTICLE 17 : ELECTIONS**

### **Article 17.1 : élection de première installation**

A l'installation du Comité syndical lors de la première application des présents statuts, il est fait application des dispositions transitoires citées à l'article 24 ; il est procédé aux différentes élections comme suit, sous réserve qu'au moins un tiers des délégués soient présents (quorum à un tiers au sens large) :

#### **17.1.1 : élection du Président**

L'élection est présidée par le doyen d'âge, le délégué le plus jeune fait office de secrétaire.

Le Président est obligatoirement un délégué titulaire.

Le doyen invite les candidats à se déclarer, puis à présenter le programme. L'ordre de passage est alphabétique.

Tous les délégués présents, titulaires ou suppléants, participent à l'élection. L'élection a lieu à bulletins secrets.

Le président est élu à la majorité absolue. Si cette élection n'est pas acquise après les deux premiers tours de scrutin, il est procédé à un troisième tour de scrutin et l'élection a alors lieu à la majorité relative. En cas d'égalité des voix, l'élection est acquise au bénéfice de l'âge.

En l'absence de quorum le jour de l'élection, le doyen constate l'impossibilité de procéder et le Comité syndical se tient suite à une seconde convocation, dans un délai maximum de quinze jours sans condition de quorum.

#### **17.1.2 : élection des vice-présidents**

Sous la présidence du Président, le délégué le plus jeune faisant office de secrétaire, il est procédé à l'élection du Premier vice-président.

Le Premier vice-président est obligatoirement un délégué titulaire.

Tous les délégués présents, titulaires ou suppléants, participent à l'élection. L'élection a lieu à bulletins secrets ; sur proposition du Président et si aucun délégué ne s'y oppose, l'élection peut être réalisée à main levée.

Le Premier vice-président est élu à la majorité absolue. Si cette élection n'est pas acquise après les deux premiers tours de scrutin, il est procédé à un troisième tour de scrutin et l'élection a alors lieu à la majorité relative. En cas d'égalité des voix, l'élection est acquise au bénéfice de l'âge.

Il est ensuite procédé à l'élection du Deuxième vice-président selon les mêmes modalités. Le Deuxième vice-président est obligatoirement un délégué titulaire.

### **17.1.3 : élection des présidents de commissions hydrographiques**

Sous la présidence du Président du Comité syndical, le délégué le plus jeune faisant office de secrétaire, il est procédé à l'élection de chaque président de commission hydrographique.

Le Président et les vice-présidents du Comité syndical peuvent présider une commission hydrographique.

Les présidents de commissions hydrographiques sont obligatoirement des délégués titulaires du Comité syndical. Ils ne peuvent présider qu'une seule commission hydrographique.

Seuls les délégués titulaires ou suppléants du Comité syndical représentant chaque structure territorialement concernée, en tout ou partie, par l'unité hydrographique, participent à l'élection.

L'élection a lieu à bulletins secrets ; sur proposition du Président du Comité syndical et si aucun délégué appelé à prendre part au vote ne s'y oppose, l'élection peut être réalisée à main levée.

Chaque président de commission hydrographique est élu à la majorité absolue. Si cette élection n'est pas acquise après les deux premiers tours de scrutin, il est procédé à un troisième tour de scrutin et l'élection a alors lieu à la majorité relative. En cas d'égalité des voix, l'élection est acquise au bénéfice de l'âge.

### **17.1.4 : élection du Bureau ; élection des délégués paritaires**

Le Président, les vice-présidents du Comité syndical et les présidents de commissions hydrographiques sont membres du Bureau.

Sous la présidence du Président du Comité syndical, le délégué le plus jeune faisant office de secrétaire, il est procédé à l'élection de membres supplémentaires du Bureau, dits « délégués paritaires », de sorte que sa composition soit paritaire, sous réserve d'un nombre de délégués suffisants, entre :

- les délégués représentant les EPCI-FP et les syndicats mixtes d'une part,
- les délégués représentant les départements et les régions d'autre part.

Le Bureau comprend au moins six membres.

Les délégués paritaires sont obligatoirement des délégués titulaires du Comité syndical.

Si le(s) délégué(s) paritaire(s) à élire représente(nt) les EPCI-FP et les syndicats mixtes, seuls les délégués titulaires ou suppléants représentant les EPCI-FP et les syndicats mixtes participent au vote.

Si le(s) délégué(s) paritaire(s) à élire représente(nt) les départements et les régions, seuls les délégués titulaires ou suppléants représentant les départements et les régions participent au vote.

L'élection a lieu à bulletins secrets ; sur proposition du Président et si aucun délégué appelé à prendre part au vote ne s'y oppose, l'élection peut être réalisée à main levée.

Chaque délégué paritaire est élu à la majorité absolue. Si cette élection n'est pas acquise après les deux premiers tours de scrutin, il est procédé à un troisième tour de scrutin et l'élection a alors lieu à la majorité relative. En cas d'égalité des voix, l'élection est acquise au bénéfice de l'âge.

### **Article 17.2 : durée des mandats ; élections ultérieures**

Le mandat du Président du Comité syndical prend fin en même temps que son mandat local.

Le mandat de chaque vice-président du Comité syndical prend fin en même temps que son mandat local et en même temps que le mandat local du Président.

Le mandat de chaque président de commission hydrographique prend fin en même temps que son mandat local.

Le mandat de chaque délégué paritaire prend fin en même temps que son mandat local.

Dans le but de maintenir le principe de parité prévu à l'article 14.1, tous les mandats des délégués paritaires prennent fin dans les situations suivantes :

- en même temps que le mandat local du Président du Comité syndical,
- en même temps que le mandat local de chaque Vice-président du Comité syndical,
- en même temps que le mandat local de chaque président de commission hydrographique,
- en même temps que l'élection d'un nouveau président de commission hydrographique du fait d'une nouvelle adhésion.

Il est procédé, en tant que de besoin, aux élections conformément aux modalités décrites aux articles 17.1.1 à 17.1.4.

### **ARTICLE 18 : LE COMITE CONSULTATIF**

Un Comité consultatif est rassemblé au moins une fois par an à l'invitation du Président du Comité syndical. Il comprend, dans le périmètre du bassin versant de l'Oise :

- les délégués du Comité syndical,
- les présidents des structures adhérentes,
- les présidents des conseils régionaux et des conseils départementaux non adhérents ;
- les présidents des collectivités et leurs groupements compétents sur le grand cycle de l'eau (notamment les syndicats de rivières et de bassins et les CLE des SAGE),
- les représentants des parcs naturels régionaux,
- les préfets de régions, de départements, les sous-préfets,

- les représentants des services de l'Etat compétents (DDT, DREAL, Délégation de bassin, Service de prévision des crues, SIDPC, police de l'eau),
- les représentants des établissements publics de l'Etat compétents (Agence de l'eau, Agence française pour la biodiversité, Voies navigables de France),
- les représentants des SDIS,
- les représentants des porteurs de SCOT,
- les représentants des chambres d'agriculture, des chambres de commerce et d'industrie, des chambres des métiers et de l'artisanat,
- les représentants des agences d'urbanisme,
- les représentants des conservatoires d'espaces naturels,
- les représentants des fédérations de pêche et de protection du milieu aquatique, les représentants des fédérations des chasseurs,
- les représentants d'associations de sinistrés des inondations, d'associations agréées de protection de la nature,
- les représentants de toutes structures jugées pertinentes,
- des experts.

Le Comité consultatif dresse un bilan des actions passées, en cours et à venir sur l'ensemble des domaines de compétence de l'Entente Oise–Aisne. Il évoque les enjeux pour le territoire, les grands projets et les actions et moyens afférents. Il tient débat sur l'ensemble de ces problématiques.

Les débats et les propositions du Comité consultatif sont portées à la connaissance du Comité syndical.

## **TITRE III – FINANCES**

### **ARTICLE 19 : LES RECETTES DE LA COLLECTIVITE**

Les recettes de l'Entente Oise–Aisne comprennent :

- les participations statutaires de ses membres,
- les participations des collectivités non membres ayant conventionné avec l'Entente Oise–Aisne,
- les produits de l'activité de l'établissement public,
- les subventions, concours et participations qui lui sont accordés,
- le produit des emprunts,
- les dons et legs,
- les revenus des biens meubles et immeubles,
- les redevances domaniales,

- les autres recettes prévues par les lois en vigueur.

## **ARTICLE 20 : LES DEPENSES DE LA COLLECTIVITE**

Les dépenses de l'Entente Oise–Aisne comprennent :

- les dépenses d'administration et de fonctionnement,
- les dépenses de réalisation sous maîtrise d'ouvrage des opérations, des aménagements, d'acquisitions foncières et d'indemnisations,
- les investissements,
- les charges d'emprunts,
- les subventions et concours attribués,
- toutes les dépenses correspondant à l'objet social.

## **ARTICLE 21 : LES PARTICIPATIONS STATUTAIRES DES MEMBRES**

1. Les structures membres apportent **une participation statutaire** pour chaque compétence qu'elles ont transférées ou déléguées au sein de l'article 6. Une participation statutaire relative à une compétence recouvre :

- une quote-part de la **charge de l'activité courante**,
- ET
- une quote-part de la **charge relative à ladite compétence**.

2. La **participation statutaire** relative à une compétence est mutualisée entre les membres qui l'ont choisie, soit à l'échelle du bassin versant de l'Oise, soit à l'échelle de chaque unité hydrographique. La quote-part de chaque membre est calculée en fonction du nombre d'habitants dans le périmètre territorialement concerné et éventuellement de la superficie du territoire dans le périmètre territorialement concerné, comme suit.

| compétence cf. article 6   | critère                         | échelle de mutualisation |
|--|---------------------------------|--------------------------|
| gestion des milieux aquatiques (GEMA)  | population                      | unité hydro.             |
| prévention des inondations (PI)  | population                      | bassin versant de l'Oise |
| maîtrise des eaux de ruissellement ou la lutte contre l'érosion des sols   | 50% population<br>+ 50% surface | bassin versant de l'Oise |
| animation et concertation dans le domaine de la gestion des milieux aquatiques dans un sous-bassin ou un groupement de sous-bassins, ou dans un système aquifère, correspondant à une unité hydrographique | 50% population<br>+ 50% surface | bassin versant de l'Oise |

La population est appréciée au vu des données INSEE (population municipale sans double-compte) actualisées au moins tous les trois ans. Les communes concernées sont annexées

aux présents statuts (périmètre de compétence de l'EPTB). La population retenue pour les communes périphériques résulte d'un pourcentage de la population communale totale calculé à partir de la répartition des superficies urbanisées entre les bassins hydrographiques.

La participation statutaire annuelle d'une structure membre ne peut être inférieure à 1000 €.

Le cas échéant, une participation additionnelle est perçue au titre de la compétence PI lorsque le transfert de la gestion d'ouvrages hydrauliques et de systèmes d'endiguement est accompagné d'une mise à niveau comme suit :

— en l'absence d'étude de danger conforme à la réglementation, l'Entente Oise Aisne réalise cette étude et en assure l'autofinancement.

— les travaux prescrits à court ou moyen terme (à une échéance strictement inférieure à 5 ans) par l'étude de danger sont réalisés par l'Entente Oise-Aisne moyennant une participation financière additionnelle de la structure EPCI-FP ou syndicat mixte doté de la compétence PI au Budget de l'Entente Oise-Aisne couvrant l'intégralité de l'autofinancement. Cette participation financière additionnelle est obligatoire.

En cas d'ajout ultérieur d'un ouvrage hydraulique existant ou d'un système d'endiguement existant, il est fait application de ces mêmes modalités.

En outre, les contrats conclus antérieurement au transfert par les structures sont exécutés dans les conditions antérieures jusqu'à leur échéance, sauf accord contraire des parties (cf. article 8.1). Les modalités de financement desdits contrats font l'objet d'un conventionnement entre la structure adhérente et l'Entente Oise Aisne qui précise le montant et les modalités de participations additionnelles.

En cas d'adhésion d'une structure en cours d'année, celle-ci apporte une participation statutaire calculée selon les modalités ci-dessus, et :

- si la délibération de ladite structure est votée au premier semestre, la participation est égale à 100% du montant résultant des modalités ci-dessus ;
- si la délibération de ladite structure est votée au second semestre, la participation est égale à 50% du montant résultant des modalités ci-dessus.

Cette participation est intégrée au Budget de l'Entente Oise-Aisne à l'occasion d'une Décision modificative.

**3. L'activité courante** comprend, tant en fonctionnement qu'en investissement :

- le fonctionnement des services,
- le fonctionnement de l'établissement,
- les études de portée générale,
- les études relevant de l'alinéa 12°, notamment les études relatives aux SAGE,
- les investissements de portée générale, notamment les travaux sur le patrimoine de l'Entente Oise Aisne.

**La charge de l'activité courante**, incluse dans les participations statutaires, est répartie entre les membres et les compétences comme suit :



|               | EPCI-FP             | syndicat mixte      | Département<br>02,08,51,55,60,95 | Département<br>59,76,77,78,80 | Région             |
|---------------|---------------------|---------------------|----------------------------------|-------------------------------|--------------------|
| PI            | 1 unité de charge   | 2 unités de charge  | N/A                              | N/A                           | N/A                |
| GEMA          | 0,2 unité de charge | 0,4 unité de charge | N/A                              | N/A                           | N/A                |
| ruissellement | 0,2 unité de charge | 0,4 unité de charge | 1 unité de charge                | 0,2 unité de charge           | 2 unités de charge |
| animation     | 0,4 unité de charge | 0,8 unité de charge | 2 unités de charge               | 0,4 unité de charge           | 2 unités de charge |

Il s'ensuit un nombre d'unités de charge et une quote-part pour chacune des compétences exercées.

La quote-part des charges de l'activité courante relative aux compétences GEMA et PI est réputée correspondre aux charges de fonctionnement et d'investissement résultant de l'exercice de la compétence GEMAPI.

La quote-part des charges de l'activité courante relative aux autres compétences est réputée correspondre aux charges de fonctionnement et d'investissement résultant de l'exercice des compétences hors GEMAPI.

4. Le Président de l'Entente Oise-Aisne tient, sous sa responsabilité, une comptabilité analytique des actions, tant en fonctionnement qu'en investissement, et tant en dépenses qu'en recettes, relatives à chaque **compétence** définie à l'article 6, à l'exclusion de l'activité courante.

Pour certaines compétences, la comptabilité analytique est détaillée pour chaque unité hydrographique.

5. Chaque participation départementale ne peut excéder le montant adopté pour le budget primitif de l'exercice 2017.

Chaque participation départementale au titre de la compétence d'animation et concertation ne peut excéder le montant adopté pour le budget primitif de l'exercice 2020.

Ces deux plafonds sont actualisés de l'inflation à partir de l'exercice 2022.

## **ARTICLE 22 : COMPTABLE**

Le comptable de l'Entente Oise-Aisne est le Payeur du Département de l'Aisne.

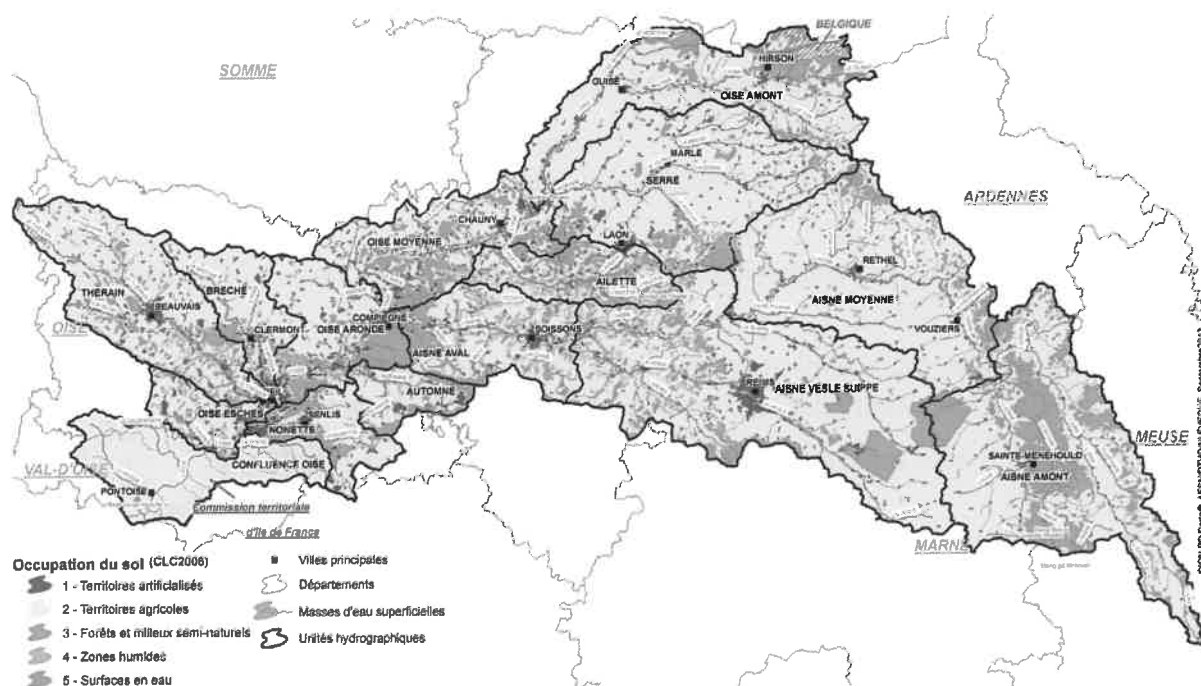
## ANNEXES

### ANNEXE 1 : SUPERFICIES DEPARTEMENTALES

Les superficies départementales dans le bassin versant de l'Oise sont :

|          |                          |                |                        |
|----------|--------------------------|----------------|------------------------|
| Aisne    | 5 116,29 km <sup>2</sup> | Seine-Maritime | 31,37 km <sup>2</sup>  |
| Ardennes | 2 692,37 km <sup>2</sup> | Seine-et-Marne | 33,83 km <sup>2</sup>  |
| Marne    | 2 917,51 km <sup>2</sup> | Somme          | 11,71 km <sup>2</sup>  |
| Meuse    | 1 020,06 km <sup>2</sup> | Val d'Oise     | 655,14 km <sup>2</sup> |
| Nord     | 24,09 km <sup>2</sup>    | Yvelines       | 14,96 km <sup>2</sup>  |
| Oise     | 4 349,77 km <sup>2</sup> |                |                        |

### ANNEXE 2 : CARTE DU BASSIN VERSANT DE L'OISE



### ANNEXE 3 : COMMUNES DU PERIMETRE DU BASSIN VERSANT DE L'OISE

Sauf mention contraire, le périmètre englobe la totalité de la commune. Les pourcentages indiqués concernent les communes périphériques et la quote-part de la population dans le bassin versant de l'Oise.

Les EPCI-FP sont cités à titre indicatif au vu de la situation courante. La répartition entre commissions hydrographiques est indicative.

## **Communes de la Commission hydrographique Oise confluence**

### **Communauté urbaine Grand Paris Seine et Oise (78) :**

Andrésy (20%), Chanteloup-les-Vignes (0%), Conflans-Sainte-Honorine (90%), Triel-sur-Seine (10%), Vaux-sur-Seine (0%).

### **Communauté d'agglomération de Cergy-Pontoise (95 et 78) :**

Boisemont (40%), Cergy, Courdimanche (80%), Eragny-sur-Oise, Jouy-le-Moutier, Maurecourt, Neuville-sur-Oise, Osny, Pontoise, Puiseux-Pontoise, Saint-Ouen-l'Aumône, Vauréal.

### **Communauté d'agglomération Val Parisis (95) :**

Beauchamp, Bessancourt, Cormeilles-en-Parisis (0%), Franconville (10%), Frépillon, Herblay (60%), Le Plessis-Bouchard (0%), Montigny-lès-Cormeilles (20%), Pierrelaye, Saint-Leu-la-Forêt (0%), Taverny.

### **Communauté d'agglomération Roissy-Pays-de-France (95 et 77) :**

Fosses, Le Mesnil-Aubry (0%), Longperrier (0%), Marly-la-Ville (100%), Moussy-le-Neuf (20%), Puiseux-en-France (0%), Saint-Mard (0%), Saint-Witz (50%), Survilliers, Villeron (0%).

### **Communauté d'agglomération Plaine vallée (95) :**

Attainville (0%), Bouffémont, Saint-Prix (0%).

### **Communauté de communes Vexin centre (95) :**

Ableiges, Aavernes (0%), Boissy-l'Aillier, Bréançon, Brignancourt, Chars, Cléry-en-Vexin (90%), Commeny, Cormeilles-en-Vexin, Courcelles-sur-Viosne, Frémécourt, Gouzangrez, Grisy-les-Plâtres, Guiry-en-Vexin (0%), Haravilliers, Le Bellay-en-Vexin (100%), Le Heaulme, Le Perchay, Longuesse (0%), Marines, Montgerout, Moussy, Neuilly-en-Vexin, Nucourt (0%), Sagy (0%), Santeuil, Théméricourt (0%), Theuville, Us, Vigny (0%).

### **Communauté de communes Sausseron impressionnistes (95) :**

Arronville, Auvers-sur-Oise, Berville (100%), Butry-sur-Oise, Ennery, Epiais-Rhus, Frouville, Génicourt, Hédouville, Hérouville, Labbeville, Livilliers, Menouville, Nesles-la-Vallée, Vallangoujard, Valmondois.

### **Communauté de communes Carnelle-Pays-de-France (95) :**

Baillet-en-France (0%), Bellefontaine (100%), Belloy-en-France, Chatenay-en-France (50%), Chaumontel, Epinay-Champlâtreux, Jagny-sous-Bois (100%), Lassy, Le Plessis-Luzarches, Luzarches, Maffliers (100%), Mareil-en-France (0%), Montsout (0%), Saint-Martin-du-Tertre, Seugy, Viarmes, Villaines-sous-Bois (10%), Villiers-le-Sec.

### **Communauté de communes de la vallée de l'Oise et des trois forêts (95) :**

Béthémont-la-Forêt, Chauvry, L'Isle Adam, Mériel, Méry-sur-Oise, Nerville-la-forêt, Parmain, Presles, Villiers-Adam.

### **Communauté de communes du Vexin-Thelle (60) :**

Boubiers (30%), Bouconvillers (100%), Hadancourt-le-Haut-Clocher (100%), Lavilleterte, Liancourt-Saint-Pierre (0%), Lierville (100%), Monneville (80%), Serans (0%), Tourly (0%).

### **Communauté de communes de l'Aire cantilienne (60) :**

Coye-la-Fôret, La-Chapelle-en-Serval, Lamorlaye, Plailly, Mortefontaine, Orry-la-Ville.

### **Communauté de communes Senlis sud Oise (60) :**

Fontaine-Chaalis, Pontarmé, Thiers-sur-Thève.

### **Communauté de communes du haut Val d'Oise (95) :**

Champagne-sur-Oise, Mours, Nointel.

### **Communauté de communes Plaines et monts de France (77) :**

Marchémoret (30%), Montgé-en-Goële (0%).

### **Communauté de communes du Pays de Valois (60) :**

Ver-sur-Launette.

#### **Communauté de communes des Sablons (60) :**

Chavençon.

### **Communes de la Commission hydrographique Oise Esches**

#### **Communauté d'agglomération Creil sud Oise (60) :**

Saint-Leu-d'Esserent, Saint-Maximin, Thiverny.

#### **Communauté de communes des Sablons (60) :**

Amblainville (100%), Andeville, Bornel, Corbeil-Cerf, Esches, Hénonville (0%), La Drenne (90%), Les Hauts-Talican (0%), Lormaison, Méru, Neuville-Bosc (0%), Saint-Crépin-Ibouvillers (0%), Villeneuve-les-Sablons (30%).

#### **Communauté de communes Thelloise (60) :**

Belle-Eglise, Blaincourt-lès-Précy, Boran-sur-Oise, Chambly, Crouy-en-Thelle, Dieudonné, Ercuis, Fresnoy-en-Thelle, Laboissière-en-Thelle, Lachapelle-Saint-Pierre, Le Coudray-sur-Thelle, Le Mesnil-en-Thelle, Morangles, Mortefontaine-en-Thelles, Neuilly-en-Thelle, Novillers, Précy-sur-Oise, Puisseux-le-Hauberger, Sainte-Geneviève, Villers-sous-Saint-Leu.

#### **Communauté de communes du haut Val d'Oise (95) :**

Beaumont-sur-Oise, Bernes-sur-Oise, Bruyères-sur-Oise, Noisy-sur-Oise, Ronquerolles, Persan.

#### **Communauté de communes Carnelle-Pays-de-France (95) :**

Asnières-sur-Oise.

### **Communes de la Commission hydrographique Thérain**

#### **Communauté d'agglomération du Beauvaisis (60) :**

Allonne, Auchy-la-Montagne, Auneuil (100%), Auteuil (100%), Aux Marais, Bailleul-sur-Thérain, Beauvais, Berneuil-en-Bray, Bonlier, Bresles, Crèvecoeur-le-Grand (0%), Fontaine-Saint-Lucien, Fouquénies, Fouquerolles, Frocourt, Goincourt, Guignecourt, Herchies, Hermes, Juvignies, La Rue-Saint-Pierre, Lafraye, Laversines, Le Fay-Saint-Quentin, Le Mont-Saint-Adrien, Luchy, Maisoncelle-Saint-Pierre, Maulers, Milly-sur-Thérain, Nivillers, Muidorge, Pierrefitte-en-Beauvaisis, Rainvillers, Rémérangles, Rochy-Condé, Rotangy (100%), Saint-Germain-la-Poterie, Saint-Léger-en-Bray, Saint-Martin-le-Nœud, Saint-Paul, Savignies, Therdonne, Tillé, Troissereux, Velennes, Verderel-lès-Sauqueuse, Warluis.

#### **Communauté d'agglomération Creil sud Oise (60) :**

Cramoisy, Maysel, Montataire, Rousseloy, Saint-Vaast-lès-Mello.

#### **Communauté de communes de la Picardie verte (60) :**

Achy, Bazancourt (0%), Blargies (20%), Blicourt, Bonnières, Bouvresse, Briot (100%), Brombos (100%), Broquiers (100%), Buicourt (100%), Campeaux, Canny-sur-Thérain, Crillon, Ernemont-Boutavent, Escames (100%), Feuquières (100%), Fontaine-Lavaganne, Fontenay-Torcy (100%), Formerie (100%), Gaudechart (100%), Gerberoy, Glatigny, Grémévillers, Grez (0%), Halloy (0%), Hamel (0%), Hannaches (30%), Hanvoile, Haucourt, Hautbos, Haute-Epine, Hécourt (0%), Héricourt-sur-Thérain, La Neuville-sur-Oudeuil, La Neuville-Vault, Lachapelle-sous-Gerberoy, Lihus (70%), Loueuse, Marseille-en-Beauvaisis, Martincourt, Moliens (80%), Monceaux-L'Abbaye, Morvillers, Mureaumont, Omécourt, Oudeuil, Pisseleu, Prévillers (80%), Rothois, Roy-Boissy, Saint-Arnoult, Saint-Deniscourt, Saint-Maur, Saint-Omer-en-Chaussée, Saint-Quentin-des-Prés (100%), Saint-Samson-la-Poterie, Sarcus (0%), Senantes (40%), Songeons, Sully (0%), Thérines, Thieuloy-Saint-Antoine (100%), Villers-sur-Bonnières, Villers-Vermont (100%), Vrocourt, Wambez.

#### **Communauté de communes du Pays de Bray (60) :**

Blacourt, Cuigy-en-Bray (100%), Espaubourg, Hodenc-en-Bray, Lachapelle-aux-pots, Lalandelle (0%), Le Coudray-Saint-Germer (25%), Le Vauroux, Lhéraule, Ons-en-Bray (100%), Saint-Aubin-en-Bray, Saint-Germer-de-Fly (20%), Villebray, Villers-Saint-Barthélemy.

**Communauté de communes Thelloise (60) :**

Abbécourt, Angy, Balagny-sur-Thérain, Berthecourt, Cauvigny, Cires-lès-Mello, Foulanges, Hodenc-l'Evêque, Hondainville, Mello, Montreuil-sur-Thérain, Mouchy-le-Châtel, Noailles, Ponchon, Saint-Félix, Silly-Tillard, Thury-sous-Clermont, Ully-Saint-Georges, Villers-Saint-Sépulcre, Heilles, Saint-Sulpice.

**Communauté de communes des quatre rivières (76) :**

Doudeauville (0%), Gancourt-Saint-Etienne (0%), Gaillfontaine (0%), Grumesnil (100%), Haucourt (100%), Haussez (30%), Saint-Michel-d'Halescourt (0%).

**Communauté de communes de l'Oise Picarde (60) :**

Abbeville-Saint-Lucien, Oroër, Rotangy (100%).

**Communauté de communes du Pays du Clermontois (60) :**

Ansacq, Bury, Mouy.

**Communauté de communes interrégionale Aumale-Blangy-sur-Bresle (76 et 80) :**

Criquières (10%).

**Communes de la Commission hydrographique Brèche****Communauté d'agglomération du Beauvaisis (60) :**

Francastel (80%), La Neuville-en-Hez, Lachaussée-du-Bois-d'Ecu, Litz, Haudivillers.

**Communauté d'agglomération Creil sud Oise (60) :**

Creil, Nogent-sur-Oise, Villers-Saint-Paul.

**Communauté de communes du Plateau Picard (60) :**

Airion, Avrechy, Brunvillers-la-Motte (100%), Bulles, Catillon-Fumechon, Cuignières, Erquinvillers, Essuilles, Fournival, Gannes (0%), Le-Mesnil-sur-Bulles, Nourard-le-Franc, Plainval (100%), Le Plessier-sur-Bulles, Le Plessier-sur-Saint-Just, Quinquempoix (100%), Saint-Rémy-en-l'Eau, Saint-Just-en-Chaussée, Valescourt, Wavignies.

**Communauté de communes du Pays du Clermontois (60) :**

Agnetz, Breuil-le-Sec, Breuil-le-Vert, Cambronne-lès-Clermont, Catenoy, Clermont, Erquery, Etouy, Fitz-James, Fouilleuse, Lamécourt, Maimbeville, Neuilly-sous-Clermont, Nointel, Rémécourt, Saint-Aubin-sous-Erquery.

**Communauté de communes de l'Oise Picarde (60) :**

Ansauvillers (70%), Bucamps, Campremy (10%), Froissy (70%), La Neuville-Saint-Pierre, Montreuil-sur-Brèche, Noiremont, Noyers-Saint-Martin (100%), Le Quesnel-Aubry, Reuil-sur-Brèche, Thieux (100%).

**Communauté de communes du Liancourtois vallée dorée (60) :**

Bailleval, Cauffry, Laigneville, Liancourt, Mogneville, Monchy-Saint-Eloi, Rantigny.

**Communes de la Commission hydrographique Nonette****Communauté d'agglomération Roissy-Pays-de-France (95 et 77) :**

Dammartin-en-Goële (80%), Othis (100%), Rouvres (100%).

**Communauté de communes du Pays de Valois (60) :**

Baron, Boissy-Fresnoy (80%), Bouillancy (0%), Chèverville (60%), Ermenonville, Eve, Lagny-le-Sec (50%), Le-Plessis-Belleville (100%), Montagny-Saint-Félicité, Nanteuil-le-Haudouin, Oignes (0%), Peroy-les-Gombries, Rosières, Silly-le-Long (30%), Trumilly, Versigny, Villers-Saint-Genest (60%).

**Communauté de communes Senlis sud Oise (60) :**

Aumont-en-Halatte, Barbery, Borest, Brasseuse, Chamant, Courteuil, Mont-l'Evêque, Montépilloy, Montlognon, Raray, Rully, Senlis, Villers-Saint-Frambourg-Ognon.

**Communauté de communes de l’Aire cantilienne (60) :**

Apremont, Avilly-Saint-Léonard, Chantilly, Gouvieux, Vineuil-Saint-Firmin.

**Communauté de communes des pays d’Oise et d’Halatte (60) :**

Villeneuve-sur-Verberie.

**Communes de la Commission hydrographique Automne**

**Agglomération de la région de Compiègne et de la basse Automne (60) :**

Béthisy-Saint-Martin, Béthisy-Saint-Pierre, Nery, Saint-Sauveur, Saint-Vaast-de-Longmont, Saintines, Verberie.

**Communauté de communes du Pays de Valois (60) :**

Auger-Saint-Vincent, Béthancourt-en-Valois, Bonneuil-en-Valois, Crépy-en-Valois, Duvy, Eméville, Feigneux, Fresnoy-la-Rivière, Fresnoy-le-Luat, Gilocourt, Glaignes, Gondreville (0%), Lévignen (0%), Morierval, Ormoy-Villers, Orrouy, Rocquemont, Rouville, Russy-Bémont, Séry-Magneval, Vauciennes (90%), Vaumoise, Vez.

**Communauté de communes Retz-en-Valois (02) :**

Coyolles (100%), Haramont, Lagny-sur-Automne, Villers-Cotterêts (100%).

**Communes de la Commission hydrographique Oise Aronde**

**Agglomération de la région de Compiègne et de la basse Automne (60) :**

Armancourt, Bienville, Choisy-au-Bac, Clairoux, Compiègne, Jaux, Jonquières, Lachelle, Lacroix-Saint-Ouen, Margny-lès-Compiègne, Le Meux, Saint-Jean-aux-Bois, Venette.

**Communauté de communes du Plateau Picard (60) :**

Angivillers, Cernoy, Coivrel (0%), Cressonsacq, Grandvillers-aux-Bois, La Neuville-Roy, Leglantiers, Lieuvillers, Maignelay-Montigny (100%), Ménévillers, Méry-la-Bataille (100%), Montgérain (100%), Montiers, Moyenneville, Noroy, Pronleroy, Ravenel, Rouvillers, Saint-Martin-aux-Bois, Wacquemoulin.

**Communauté de communes de la Plaine d’Estrées (60) :**

Arsy, Avrigny, Bailleul-le-Soc, Blincourt, Canly, Chevières, Choisy-la-Victoire, Epineuse, Estrées-Saint-Denis, Francières, Grandfresnoy, Hémévillers, Houdancourt, Le Fayel, Longueil-Sainte-Marie, Montmartin, Moyvillers, Rémy, Rivecourt.

**Communauté de communes des pays d’Oise et d’Halatte (60) :**

Angicourt, Bazicourt, Beaurepaire, Brenouille, Cinqueux, Les Ageux, Monceaux, Pont-Sainte-Maxence, Pontpoint, Rhuis, Rieux, Roberval, Sacy-le-Grand, Sacy-le-Petit, Saint-Martin-Longueau, Verneuill-en-Halatte.

**Communauté de communes du Pays des sources (60) :**

Baugy, Belloy, Coudun, Giraumont, Gournay-sur-Aronde, Monchy-Humières, Neufvy-sur-Aronde, Vignemont, Villers-sur-Coudun.

**Communauté de communes du Liancourtois vallée dorée (60) :**

Labruyère, Rosoy, Verderonne.

**Communauté de communes Senlis sud Oise (60) :**

Fleurines.

**Communauté de communes des lisières de l’Oise (60) :**

Pierrefonds.

## **Communes de la Commission hydrographique Oise moyenne**

### **Communauté d'agglomération Chauny-Tergnier-La Fère (02) :**

Abbécourt, Amigny-Rouy, Andelain, Autreville, Beaumont-en-Beine (0%), Beautor, Bertaucourt-Epourdon, Béthancourt-en-Vaux, Bichancourt, Caillouël-Crépigny, Caumont, Charmes, Chauny, Commenchon, Condren, Danizy, Deuillet, Frières-Faillouël (100%), Guivry, La Fère, La Neuville-en-Beine (100%), Liez, Marest-Dampcourt, Mennessis, Neuflieux, Oignes, Pierremande, Quierzy, Saint-Gobain, Servais, Sinceny, Tergnier, Ugny-le-Gay, Villequier-Aumont, Viry-Nouveau.

### **Agglomération de la région de Compiègne et de la basse Automne (60) :**

Janville.

### **Communauté d'agglomération du Saint-Quentinois (02) :**

Annois (0%), Flavy-le-Martel (0%), Jussy (100%), Montescourt-Lizerolles (0%).

### **Communauté de communes du Pays des sources (60) :**

Amy (0%), Antheuil-Portes, Avricourt (0%), Beaulieu-les-Fontaines (100%), Biermont, Boulogne-la-Grasse (100%), Braisnes-sur-Aronde, Candor (100%), Connectancourt, Canny-sur-Matz (100%), Conchy-les-Pots (100%), Cuvilly, Cuy, Dives, Ecuivilly (100%), Elincourt-Sainte-Marguerite, Evricourt, Fresnières (60%), Gury, Hainvillers (100%), La Neuville-sur-Ressons, Laberlière, Lagny, Lassigny (100%), Lataule, Mareuil-la-Motte, Margny-sur-Matz, Marquéglise, Mortemer (100%), Ognolles (0%), Orvillers-Sorel, Plessis-de-Roye, Ressons-sur-Matz, Ricquebourg, Roye-sur-Matz (100%), Thiescourt.

### **Communauté de communes du Pays Noyonnais (60) :**

Appilly, Baboeuf, Beaugies-sous-Bois, Beaurains-les-Noyon, Béhéricourt, Berlancourt (100%), Brétigny, Bussy, Caisnes, Campagne (0%), Carlepont, Catigny (90%), Crisolles, Cuts, Flavy-le-Meldeux (0%), Fréniches (90%), Frétois-le-Château (0%), Genvry, Golancourt (0%), Grandrû, Guiscard (100%), Larbroye, Le Plessis-Patte-d'Oie (100%), Maucourt, Mondescourt, Morlincourt, Muirancourt (100%), Noyon, Passel, Pont-L'Evêque, Pontoise-lès-Noyon, Porquéricourt, Quesmy, Salency, Sempigny, Sermaize, Suzoy, Varesnes, Vauchelles, Ville, Villeselve (0%).

### **Communauté de communes des deux vallées (60) :**

Bailly, Cambronne-lès-Ribécourt, Chevincourt, Chiry-Ourscamp, Le Plessis-Brion, Longueil-Annel, Machemont, Marest-sur-Matz, Mélicocq, Montmacq, Pimprez, Ribécourt-Dreslincourt, Saint-Léger-aux-Bois, Thourotte, Tracy-le-Val, Vandélicourt.

### **Communauté de communes Picardie des châteaux (02) :**

Barisis-aux-Bois, Fresnes-sous-Coucy, Septvaux.

### **Communauté de communes du val de l'Oise (02) :**

Remigny (100%).

### **Communauté de communes du Plateau Picard (60) :**

Courcelles-Epayelles (100%).

### **Communauté de communes des lisières de l'Oise (60) :**

Tracy-le-Mont.

### **Communauté de communes de l'Est de la Somme (80) :**

Brouchy (0%).

### **Communauté de communes du Grand Roye (80) :**

Beuvraignes (20%), Piennes-Onvillers (0%), Rollot (80%), Tilloloy (0%).

## **Communes de la Commission hydrographique Oise amont**

### **Communauté d'agglomération Chauny-Tergnier-La Fère (02) :**

Achery, Mayot, Travecy.

**Communauté d'agglomération du Saint-Quentinois (02) :**

Fioulaine (20%), Fontaine-Notre-Dame (50%), Homblières (0%), Marcy (0%), Mesnil-Saint-Laurent (0%), Neuville-Saint-Armand (0%).

**Communauté de communes Ardennes Thiérache (08) :**

Antheny, Aouste, Aubigny-les-Pothées (0%), Auge, Auwillers-les-Forges (10%), Blanchefosse-et-Bay, Bossus-lès-Rumigny, Brognon, Champlin, Estrebay (100%), Flaignes-Havys (70%), Fligny, Girondelles (0%), Hannappes, La Neuville-aux-Joûtes, Liart (100%), Logny-Bogny (0%), Marby (0%), Neuville-lez-Beaulieu (100%), Prez (100%), Regniowez (30%), Rumigny, Signy-le-Petit (100%), Tarzy.

**Communauté de communes des trois rivières (02) :**

Any-Martin-Rieux, Aubenton, Beaumé, Besmont, Bucilly, Buire, Effry, Eparcy, Hirson, La Hérie, Landouzy-la-Ville, Leuze, Logny-lès-Aubenton, Martigny, Mondrepuis, Mont-Saint-Jean, Neuve-Maison, Ohis, Origny-en-Thiérache, Saint-Clément, Saint-Michel, Watigny, Wimpy (100%).

**Communauté de communes de la Thiérache du centre (02) :**

Autreppes, Barzy-en-Thiérache (10%), Bergues-sur-Sambre (10%), Boué (100%), Buironfosse, Clairfontaine (60%), Dorengt, Englancourt, Erloy, Esquéhéries, Etréaupont, Fontenelle (40%), Froidestrées, Gergny, Haution, La Capelle, La Flamengrie (20%), La Neuville-lès-Dorengt, La Vallée-aublé, Le Nouvion-en-Thiérache (100%), Le Sourd, Lerzy, Leschelle, Luzoir, Papleux (30%), Saint-Algis, Sommeron, Sorbais, Wiège-Faty.

**Communauté de communes Thiérache Sambre et Oise (02) :**

Aisonville-et-Bernonville (50%), Bernot, Chigny, Crupilly, Etreux (100%), Flavigny-le-Grand-et-Beaurain, Grand-Verly, Grougis (60%), Guise, Hannapes (100%), Hauteville, Iron, Lavaqueresse, Lesquielles-Saint-Germain, Macquigny, Malzy, Marly-Gomont, Monceau-sur-Oise, Noyales, Petit-Verly (90%), Proisy, Proix, Romery, Tupigny (100%), Vadencourt, Vénérolles (70%), Villers-lès-Guise.

**Communauté de communes du val de l'Oise (02) :**

Alaincourt, Benay (50%), Berthenicourt, Brissay-Choigny, Brissy-Hamégicourt, Cerizy (100%), Châtillon-sur-Oise, Gibercourt (0%), Hinacourt (0%), Itancourt (60%), Ly-Fontaine, Mézières-sur-Oise, Mont d'Origny, Moy-de-l'Aisne, Neuville, Origny-Sainte-Benoîte, Pleine-Selve, Regny, Renansart, Ribemont, Séry-les-Mezières, Sissy (100%), Surfontaine, Thenelles, Urvillers (40%), Vendeuil, Villers-le-Sec.

**Communauté de communes du sud Avesnois (59) :**

Anor (100%), Fourmies (0%), Ohain (0%).

**Communauté de communes du Pays du Vermandois (02) :**

Montigny-en-Arrouaise (80%).

**Communes de la Commission hydrographique Serre****Communauté d'agglomération du Pays de Laon (02) :**

Athies-sous-Laon, Aulnois-sous-Laon, Besny-et-Loizy, Bucy-lès-Cerny, Cerny-lès-Bucy, Chambry, Crépy, Eppes, Festieux, Laon (aussi dans la Commission hydrographique Ailette), Samoussy, Vivaise.

**Communauté d'agglomération Chauny-Tergnier-La Fère (02) :**

Anguilmont-le-Sart, Brie, Courbes, Fourdrain, Fressancourt, Monceau-lès-Leups, Rogécourt, Saint-Nicolas-aux-Bois, Versigny.

**Communauté de communes du Pays de la Serre (02) :**

Agnicourt-et-Séchelles, Assis-sur-Serre, Autremencourt, Barenton-Bugny, Barenton-Cel, Barenton-sur-Serre, Bois-lès-Pargny, Bosmont-sur-Serre, Chalandry, Chatillon-lès-Sons, Chéry-lès-Pouilly, Cilly, Couvron-et-Aumencourt, Crécy-sur-Serre, Cuirieux, Dercy, Erlon, Froidmont-Cohartille, Grandlup-et-Fay, La Neuville-Bosmont, Marcy-sous-Marle, Marle, Mesbrecourt-Richencourt, Monceau-le-Waast, Montigny-le-Franc, Montigny-sous-Marle, Montigny-sur-Crécy, Mortiers, Nouvion-et-Catillon, Nouvion-le-Comte, Pargny-les-Bois, Pierrepont, Pouilly-sur-Serre, Remies, Saint-Pierremont, Sons-et-Ronchères, Tavaux-et-Pontséricourt, Thiernu, Toulis-et-Attencourt, Verneuil-sur-Serre, Vesles-et-Caumont, Voyenne.



**Communauté de communes de la Thiérache du centre (02) :**

Bancigny, Berlancourt, Braye-en-Thiérache, Burelles, Chevennes, Colonfay, Fontaine-lès-Vervins, Franqueville, Gercy, Gronard, Harcigny, Hary, Houry, Housset, La Bouteille, La Neuville-Housset, Laigny, Landifay-et-Bertaignemont, Landouzy-la-Cour, Le Hérie-la-Vieville, Lemé, Lugny, Marfontaine, Monceau-le-Neuf-et-Faucouzy, Nampcelles-la-Cour, Plomion, Prisces, Puisieux-et-Clanlieu, Rogny, Rougeries, Sains-Richaumont, Saint-Gobert, Saint-Pierre-lès-Franqueville, Thenailles, Vervins, Voharies, Voulpaix.

**Communauté de communes des portes de la Thiérache (02) :**

Archon, Berlise, Brunehamel, Chaourse, Chéry-lès-Rozoy, Clermont-les-Fermes, Cuiry-les-Iviers, Dagny-Lambercy, Dizy-le-Gros, Dohis, Dolignon, Grandrieux, La Ville-aux-Bois-lès-Dizy, Le Thuel, Les Autels, Lislet, Montcornet, Montloué, Morgny-en-Thiérache, Noircourt, Parfondeval, Raillimont, Renneval, Résigny, Rouvroy-sur-Serre, Rozoy-sur-Serre, Sainte-Geneviève, Soize, Vigneux-Hocquet, Vincy-Reuil-et-Magny.

**Communauté de communes de la Champagne Picarde (02) :**

Boncourt, Bucy-lès-Pierrepont, Chivres-en-Laonnois, Coucy-les-Eppes, Courtrizy-et-Fussigny, Ebouleau, Gizy, Goudelancourt-lès-Pierrepont, Lappion, Liesse-Notre-Dame, Mâhecourt, Marchais, Mauregny-en-Haye, Missy-lès-Pierrepont, Montaigny, Saint-Erme-Outre-et-Ramecourt, Sainte-Preuve, Sissonne.

**Communauté de communes du val de l'Oise (02) :**

Chevresis-Monceau, La Ferté-Chevresis, Parpeville.

**Communauté de communes des trois rivières (02) :**

Coingt, Iviers, Jeantes.

**Communauté de communes Ardennes Thiérache (08) :**

La Férée, Le Fréty, Marlemont (0%).

**Communauté de communes des crêtes préardennaises (08) :**

Fraillicourt, Maranwez, Renneville, Rocquigny, Rubigny, Saint-Jean-aux-Bois, Vaux-lès-Rubigny.

**Communauté de communes Thiérache Sambre et Oise (02) :**

Audigny.

**Communes de la Commission hydrographique Ailette****Communauté d'agglomération du Pays de Laon (02) :**

Arrancy, Bièvres, Bruyères-et-Montbérault, Cerny-en-Laonnois, Cessières, Chamouille, Chérêt, Chivy-lès-Etouvelles, Clacy-et-Thierret, Colligis-Crandelain, Etouvelles, Laniscourt, Laon (aussi dans la Commission hydrographique Serre), Laval-en-Laonnois, Lierval, Martigny-Courpierre, Molinchart, Mons-en-Laonnois, Montchâlons, Monthenault, Novion-le-Vineux, Orgeval, Parfondru, Presles-et-Thiery, Vaucelles-et-Beffecourt, Veslud, Vorges.

**Communauté d'agglomération Chauny-Tergnier-La Fère (02) :**

Manicamp.

**Communauté de communes Picardie des châteaux (02) :**

Anizy-le-Grand, Bassoles-Aulers, Besmé, Blérancourt, Bourguignon-sous-Coucy, Bourguignon-sous-Montbavin, Brancourt-en-Laonnois, Camelin, Chaillevois, Champs, Coucy-la-Ville, Coucy-le-Château-Auffrique, Crécy-au-Mont, Folembroy, Guny, Jumencourt, Landricourt, Leuilly-sous-Coucy, Merlieux-et-Fouquerolles, Montbavin, Pinon, Pont-Saint-Mard, Prémontré, Quincy-Basse, Royaucourt-et-Chailvet, Saint-Aubin, Saint-Paul-aux-Bois, Selens, Suzy, Trosly-Loire, Urcel, Vauxaillon, Verneuil-sous-Coucy, Wissignicourt.

**Communauté de communes du Chemin des Dames (02) :**

Bouconville-Vauclair, Chermizy-Ailles, Chevregny, Neuville-sur-Ailette, Pancy-Courtecon, Ployart-et-Vaurseine, Sainte-Croix, Trucy.

### **Communauté de communes du val de l'Aisne (02) :**

Allemant, Chavignon, Filain, Monampteuil, Pargny-Filain, Vaudesson.

## **Communes de la Commission hydrographique Aisne aval**

### **Communauté d'agglomération du Soissonnais (02) :**

Acy, Bagneux, Belleu, Berzy-le-Sec (100%), Billy-sur-Aisne, Chavigny, Courmelles, Crouy, Cuffies, Cuisy-en-Almont, Juvigny, Leury, Mercin-et-Vaux, Missy-aux-Bois, Noyant-et-Aconin, Osly-Courtil, Pasly, Ploisy, Pommiers, Septmonts, Serches, Sermoise, Soissons, Vauxbuin, Vauxrezis, Venizel, Villeneuve-Saint-Germain, Vregny.

### **Agglomération de la région de Compiègne et de la basse Automne (60) :**

Vieux-Moulin.

### **Communauté de communes des lisières de l'Oise (60) :**

Attichy, Autrêches, Berneuil-sur-Aisne, Bitry, Chelles, Couloisy, Courtieux, Croutoy, Cuise-la-Motte, Hautefontaine, Jaulzy, Moulin-sous-Touvent, Nampcel, Rethondes, Saint-Crépin-aux-Bois, Saint-Etienne-Roilaye, Saint-Pierre-lès-Bitry, Trosly-Breuil.

### **Communauté de communes Retz-en-Valois (02) :**

Ambleny, Audignicourt, Berny-Rivière, Bieuxy, Coevres-et-Valsery, Cutry, Dommiers, Epagny, Fleury (0%), Fontenoy, Laversine, Longpont (0%), Montgobert (100%), Montigny-Lengrain, Morsain, Mortefontaine, Nouvron-Vingré, Pernant, Puiseux-en-Retz (100%), Ressons-le-Long, Rethueil, Saconin-et-Breuil, Saint-Bandry, Saint-Christophe-à-Berry, Saint-Pierre-Aigle (100%), Soucy, Taillefontaine, Tartiers, Vassens, Vézaponin, Vic-sur-Aisne, Vivières.

### **Communauté de communes du canton d'Oulchy-le-Château (02) :**

Ambrief, Beugneux (0%), Buzancy, Chacrise, Chaudun (20%), Droizy, Grand-Rozoy (20%), Hartennes-et-Taux (60%), Launoy, Le Plessier-Huleu (0%), Maast-et-Violaine, Muret-et-Crouettes, Namppteuil-sous-Muret, Rozières-sur-Crise, Vierzy (0%), Villemontoire (100%).

### **Communauté de communes du val de l'Aisne (02) :**

Augy, Blanzly-lès-Fismes, Braye, Bucy-le-Long, Chivres-Val, Clamecy, Laffaux, Margival, Missy-sur-Aisne, Nanteuil-la-Fosse, Neuville-sur-Margival, TERNY-SORNY, Vuillery.

## **Communes de la Commission hydrographique Aisne moyenne**

### **Communauté de communes des crêtes préardennaises (08) :**

Alland'huy-et-Sausseuil, Attigny, Auboncourt-Vauzelles, Bâalons (30%), Bouvellemont (70%), Chagny (10%), Chappes, Charbogne, Chaumont-Porcien, Chesnois-Auboncourt, Chuffilly-Roche, Coulommès-et-Marqueny, Dommercy (0%), Doumely-Bégnys, Draize, Ecordal, Faissault, Faux, Givron, Givry, Grandchamp, Guincourt, Hagnicourt, Jonval, Justine-Herbigny, La Neuville-lès-Wasigny, La Romagne, La Sabotterie, Lametz, Lucquy, Maranwez, Marquigny (100%), Mazerny, Mesmont, Montigny-sur-Vence (0%), Montmeillant, Neuville-Day, Neuvizy (100%), Novion-Porcien, Poix-Terron (0%), Raillicourt (0%), Remaucourt, Rilly-sur-Aisne, Rubigny, Saint-Lambert-et-Mont-de-Jeux, Saint-Loup-Terrier, Sainte-Vaubourg, Saulces-Champenoises, Saulces-Monclin, Semuy, Sery, Signy-l'Abbaye (100%), Sorcy-Bauthémont, Suzanne, Thin-le-Moutier (0%), Tourteron, Vaux-Champagne, Vaux-Montreuil, Viel-Saint-Rémy (90%), Villers-le-Tourneur (80%), Voncq, Wagnon (100%), Wasigny, Wignicourt.

### **Communauté de communes du Pays Rethélois (08) :**

Acy-Romance, Aire, Alincourt, Amagne, Ambly-Fleury, Annelles, Arnicourt, Asfeld, Avancon, Avaux, Balham, Banogne-Recouvrance, Barby, Bergnicourt, Bertoncourt, Biermes, Bignicourt, Blanzly-la-Salonnaise, Brienne-sur-Aisne, Château-Porcien, Condé-lès-Herpy, Corny-Machéroménil, Coucy, Doux, Eclly, Gomont, Hannogne-Saint-Rémy, Hauteville, Herpy-l'Arlesienne, Houdilcourt, Inaumont, Juniville, L'Ecaille, Le Chatelet-sur-Retourne, Le Thour, Ménil-Annelles, Mont-Laurent, Nanteuil-sur-Aisne, Neuflyze, Novy-Chevrières, Perthes, Poilcourt-Sidney, Rethel, Roizy, Saint-Fergeux, Saint-Germainmont, Saint-Loup-en-Champagne, Saint-Quentin-le-Petit, Saint-Remy-le-Petit, Sault-lès-Rethel, Sault-Saint-

Remy, Seraincourt, Seuil, Sévigny-Waleppe, Son, Sorbon, Tagnon, Taizy, Thugny-Trugny, Vieux-lès-Asfeld, Ville-sur-Retourne, Villers-devant-le-Thour.

**Communauté de communes de l'Argonne Ardennaise (08) :**

Ardeuil-et-Montfauvelles, Aure, Bairon et ses environs (80%), Ballay (100%), Belleville-et-Châtillon-sur-Bar (30%), Boulton-aux-Bois (0%), Bourcq, Brecy-Brières, Challerange, Chardeny, Contreuve, Dricourt, Falaise, Grivy-Loisy, La Croix-aux-Bois (100%), Leffincourt, Liry, Longwé, Machault, Manre, Mars-sous-Bourcq, Marvaux-Vieux, Mont-Saint-Martin, Mont-Saint-Rémy, Montcheutin, Montgon, Monthois, Mouron, Noirval (100%), Olizy-Primat, Pauvres, Quatre-Champs (100%), Quilly, Saint-Morel, Sainte-Marie, Savigny-sur-Aisne, Sechault, Semide, Sugny, Toges (100%), Tourcelles-Chaumont, Vandy, Vaux-lès-Mouron, Vouziers.

**Communauté de communes de la Champagne Picarde (02) :**

Evergnicourt, La Malmaison, La Selve, Lor, Neufchâtel-sur-Aisne, Nizy-le-Comte, Pignicourt, Provisieux-et-Plesnoy, Variscourt, Villeneuve-sur-Aisne.

**Communes de la Commission hydrographique Aisne Vesle Suippes**

**Communauté urbaine du grand Reims (51) :**

Aougy (0%), Arcis-le-Ponsart, Aubérive, Aubilly, Auménancourt, Baslieux-lès-Fismes, Bazancourt, Beaumont-sur-Vesle, Beine-Nauroy, Berméricourt, Berru, Bétheniville, Bétheny, Bezannes, Billy-le-Grand (0%), Bligny, Bouilly, Bouleuse, Boulton-sur-Suippe, Bourgogne-Fresne, Bouvancourt, Branscourt, Breuil, Brimont, Brouillet, Caurel, Cauroy-lès-Hermonville, Cernay-lès-Reims, Châlons-sur-Vesle, Chambrecy, Chamery, Champfleury, Champigny, Chaumuzy (100%), Chenay, Chigny-les-Roses (100%), Cormicy, Cormontreuil, Coulommès-la-Montagne, Courcelles-Sapicourt, Courcy, Courlandon, Courmas, Courtagnon, Courville, Crugny, Dontrien, Ecueil, Epoye, Faverolles-et-Coëmy, Fismes, Germigny, Gueux, Hermonville, Heutrégiville, Hourges, Isles-sur-Suippe, Janvry, Jonchery-sur-Vesle, Jonquery (0%), Jouy-lès-Reims, Lagery (100%), Lavannes, Les Mesneux, Les Petites-Loges, Lhéry (100%), Loivre, Ludes (100%), Magneux, Mailly-Champagne (100%), Marfaux, Merfy, Méry-Prémecy, Mont-sur-Courville, Montbré, Montigny-sur-Vesle, Muizon, Nogent-l'Abbesse, Ormes, Pargny-lès-Reims, Pévy, Poilly, Pomacle, Pontfaverger-Moronvilliers, Pouillon, Pourcy, Prosnes, Prouilly, Prunay, Puisieux, Reims, Rilly-la-Montagne (100%), Romain, Romigny (40%), Rosnay, Sacy, Saint-Brice-Courcelles, Saint-Etienne-sur-Suippe, Saint-Euphrase-et-Clairizet, Saint-Gilles, Saint-Hilaire-le-Petit, Saint-Léonard, Saint-Martin-l'Heureux, Saint-Masmes, Saint-Souplet-sur-Py, Saint-Thierry, Sarcy, Savigny-sur-Ardres, Selles, Sept-Saulx, Sermiers (100%), Serzy-et-Prin, Sillery, Taissy, Thil, Thillois, Tinquieux, Tramery, Trépail (0%), Treslon, Trigny, Trois-Puits, Unchair, Val-de-Vesle, Vandeuil, Vaudemange (0%), Vaudesincourt, Ventelay, Verzenay (100%), Verzy (100%), Ville-Dommange, Ville-en-Tardenois (100%), Villers-Allerand (100%), Villers-aux-Nœuds, Villers-Franqueux, Villers-Marmery (100%), Vrigny, Warmeriville, Witry-lès-Reims.

**Communauté d'agglomération de Châlons-en-Champagne (51) :**

Baconnes, Bouy (100%), Dampierre-au-Temple (100%), L'Épine (80%), La Veuve (0%), Les Grandes-Loges (0%), Livry-Louvercy, Mourmelon-le-Grand, Mourmelon-le-Petit, Recy, Saint-Etienne-au-Temple (100%), Saint-Hilaire-au-Temple (100%), Saint-Martin-sur-le-Pré (100%), Vadenay.

**Communauté d'agglomération de la région de Château-Thierry (02) :**

Coulonges-Cohan (100%), Dravegny (100%), Fère-en-Tardenois (0%), Goussancourt (0%), Loupeigne (100%), Mareuil-en-Dôle (100%), Seringes-et-Nesles (0%), Vézilly (50%).

**Communauté de communes du val de l'Aisne (02) :**

Aizy-Jouy, Bazoches-sur-Vesles, Bieuxy, Braine, Brenelle, Bruys, Celles-sur-Aisne, Cerseuil, Chassemy, Chavonne, Chéry-Chartreuve (100%), Ciry-Salsogne, Condé-sur-Aisne, Courcelles-sur-Vesles, Couvrelles, Cys-la-Commune, Dhuizel, Jouaignes, Lesges, Les Septvallons, Lhuys, Limé, Mont-Notre-Dame, Mont-Saint-Martin, Ostel, Paars, Pont-Arcy, Presles-et-Boves, Quincy-sous-le-Mont, Saconin-et-Breuil, Saint-Mard, Saint-Thibaut, Sancy-les-Cheminots, Serval, Soupir, Tannières, Vailly-sur-Aisne, Vasseny, Vauxtin, Viel-Arcy, Ville-Savoie.

**Communauté de communes du Chemin des Dames (02) :**

Aizelles, Aubigny-en-Laonnois, Beurieux, Berrieux, Bourg-et-Comin, Braye-en-Laonnois, Corbeny, Craonne, Craonnelle, Cuiry-lès-Chaudardes, Cuissy-et-Geny, Godelancourt-lès-Berrieux, Jumigny, Moulins, Moussy-Verneuil, Oeuilly, Oulches-la-Vallée-Foulon, Paissy, Pargnan, Saint-Thomas, Vassogne, Vendresse-Beaulne.

**Communauté de communes de la Champagne Picarde (02) :**

Aguilcourt, Amifontaine, Berry-au-Bac, Bertrécourt, Bouffignereux, Chaudardes, Concevreux, Condé-sur-Suippe, Guyencourt, Juvincourt-et-Damary, La Ville-aux-Bois-lès-Pontavert, Maizy, Meurival, Muscourt, Orainville, Pontavert, Prouvais, Roucy.

**Communauté de communes de Suippe et Vesle (51) :**

Bussy-le-Château, Cuperly, Jonchery-sur-Suippe, La Chappe, Laval-sur-Tourbe, Saint-Hilaire-le-Grand, Saint-Remy-sur-Bussy, Sommepey-Tahure, Somme-Suippe, Souain-Perthes-lès-Hurlus, Suippes, Tilloy-et-Bellay.

**Communauté de communes du canton d'Oulchy-le-Château (02) :**

Arcy-Sainte-Restitue (100%), Cramaille (0%), Cuiry-Housse.

**Communauté de communes du Pays Rethélois (08) :**

Aussonce, La Neuville-en-Tourne-à-Fuy, Ménil-Lépinçois.

**Communauté de communes de l'Argonne Ardennaise (08) :**

Cauroy, Hauviné, Saint-Clément-à-Arnes, Saint-Etienne-à-Arnes, Saint-Pierre-à-Arnes.

**Communauté de communes de la Moivre à la Coole (51) :**

Coupéville (0%), Courtisols (100%), Le Fresne (0%), Marson (0%), Moivre (0%), Poix (100%), Somme-Vesle (100%).

**Communauté de communes de la grande vallée de la Marne (51) :**

Germaine, Hautvillers, Nanteuil-la-Forêt (100%), Saint-Imoges (90%).

**Communauté de communes des paysages de la Champagne (51) :**

Champlat-et-Boujacourt (100%), Cormoyeux (0%), La Neuville-aux-Larris.

**Communes de la Commission hydrographique Aisne amont****Communauté d'agglomération de Bar-le-Duc sud Meuse (55) :**

Rumont (100%), Salmagne (0%).

**Communauté de communes de l'Argonne Champenoise (51) :**

Argers, Auve, Belval-en-Argonne, Berzieux, Binarville, Braux-Saint-Remy, Braux-Sainte-Cohière, Cernay-en-Dormois, Châtiches, Chaudefontaine, Courtémont, Dampierre-le-Château, Dommartin-Dampierre, Dommartin-sous-Hans, Dommartin-Varimont, Eclaires, Elise-Daucourt, Epense, Florent-en-Argonne, Fontaine-en-Dormois, Givry-en-Argonne, Gizaucourt, Gratreuil, Hans, Herpont (100%), La Chapelle-Felcourt, La Neuville-au-Pont, La Neuville-aux-Bois, Le Châtelier (100%), Le Chemin, Le Vieil-Dampierre, Les Charmontois, Maffrécourt, Malmy, Massiges, Minaucourt-le-Mesnil-lès-Hurlus, Moiremont, Noirlieu (90%), Passavant-en-Argonne, Rapsécourt, Remicourt, Rouvroy-Ripont, Saint-Mard-sur-Auve, Saint-Mard-sur-le-Mont (20%), Saint-Thomas-en-Argonne, Sainte-Ménéhould, Servon-Melzicourt, Sivry-Ante, Somme-Bionne, Somme-Yèvre (100%), Valmy, Verrières, Vienne-la-Ville, Vienne-le-Château, Ville-sur-Tourbe, Villers-en-Argonne, Virginy, Voilemont, Wargemoulin-Hurlus.

**Communauté de communes de l'Aire à l'Argonne (55) :**

Autrécourt-sur-Aire, Baudrémont (100%), Beaulieu-en-Argonne, Beausite, Belrain, Brizeaux, Chaumont-sur-Aire, Courcelles-sur-Aire (100%), Courouvre (100%), Erize-la-Brûlée (100%), Erize-la-Petite (100%), Erize-Saint-Dizier (100%), Evres, Foucaucourt-sur-Thabas, Géry (0%), Gimécourt (100%), Ippécourt, Lahaymeix (0%), Lavallée (100%), Lavoye, Les Trois Domaines (100%), Levoncourt, Lignières-sur-Aire, Lisle-en-Barrois (20%), Longchamps-sur-Aire, Neuville-en-Verdunois (100%), Nicey-sur-Aire (100%), Nubécourt, Pierrefitte-sur-Aire (100%), Pretz-en-Argonne, Raival (100%), Rembercourt-Sommaise

(20%), Rupt-devant-Saint-Mihiel (0%), Seigneulles, Seuil-d'Argonne, Thillombois (0%), Vaubecourt (100%), Ville-devant-Belrain (100%), Villote-sur-Aire (100%), Villotte-devant-Louppy (0%), Waly.

**Communauté de communes de l'Argonne Ardennaise (08) :**

Apremont, Autry, Bar-les-Buzancy (100%), Bayonville (100%), Beffu-et-le-Morthomme, Bouconville, Briquenay (100%), Buzancy (100%), Champigneulle, Chatel-Chehery, Chevières, Condé-lès-Autry, Cornay, Exermont, Fleville, Fossé (100%), Germont (0%), Grandham, Grandpré, Harricourt (70%), Imecourt, Lançon, Landres-et-Saint-Georges, Marcq, Saint-Juvin, Saint-Pierremont (0%), Senuc, Sommerance, Tailly (40%), Termes, Thénorgues, Vaux-en-Dieulet (0%), Verpel.

**Communauté de communes Argonne Meuse (55) :**

Aubréville, Avocourt, Baulny, Boureuilles, Brabant-en-Argonne (100%), Brocourt-en-Argonne (100%), Charpentry, Cheppy, Cierges-sous-Montfaucon (0%), Clermont-en-Argonne, Dombasle-en-Argonne, Epinonville (100%), Esnes-en-Argonne (0%), Froidos, Futeau, Gesnes-en-Argonne (100%), Jouy-en-Argonne, Lachalade, Le Claon, Le Neufour, Lés Islettes, Malancourt (0%), Montblainville, Montfaucon-d'Argonne (90%), Neuville-en-Argonne, Rarécourt, Récicourt, Romagne-sous-Montfaucon (0%), Varennes-en-Argonne, Vauquois, Véry.

**Communauté de communes val de Meuse Voie sacrée (55) :**

Heippes (0%), Julvécourt, Nixéville-Blercourt (40%), Lemmes (20%), Les Souhesmes Rampont (100%), Osches, Rambluzin-et-Benoite-Vaux (0%), Saint-André-en-Barrois, Souilly (100%), Vadelaincourt (100%), Ville-sur-Cousances.

**Communauté de communes Commercy Void Vaucouleurs (55) :**

Dagonville (100%), Erneville-aux-Bois (30%), Grimaucourt-près-Sampigny (0%), Nançois-le-Grand, Saint-Aubin-sur-Aire (100%), Saulvaux, Cousances-lès-Triconville (80%).

**Communauté de communes du Pays de Revigny-sur-Ornain (55) :**

Laheycourt (0%), Noyers-Auzécourt (0%), Sommeilles (0%).

**Communauté de communes de Suipe et Vesle (51) :**

La Croix-en-Champagne, Sainte-Marie-à-Py, Saint-Jean-sur-Tourbe, Somme-Tourbe.

**Communauté de communes Côtes de Champagne et Val de Saulx (51) :**

Bussy-le-Repos (10%), Possesse (0%).

**Communauté de communes du pays de Stenay et du val Dunois (55) :**

Bantheville (0%).

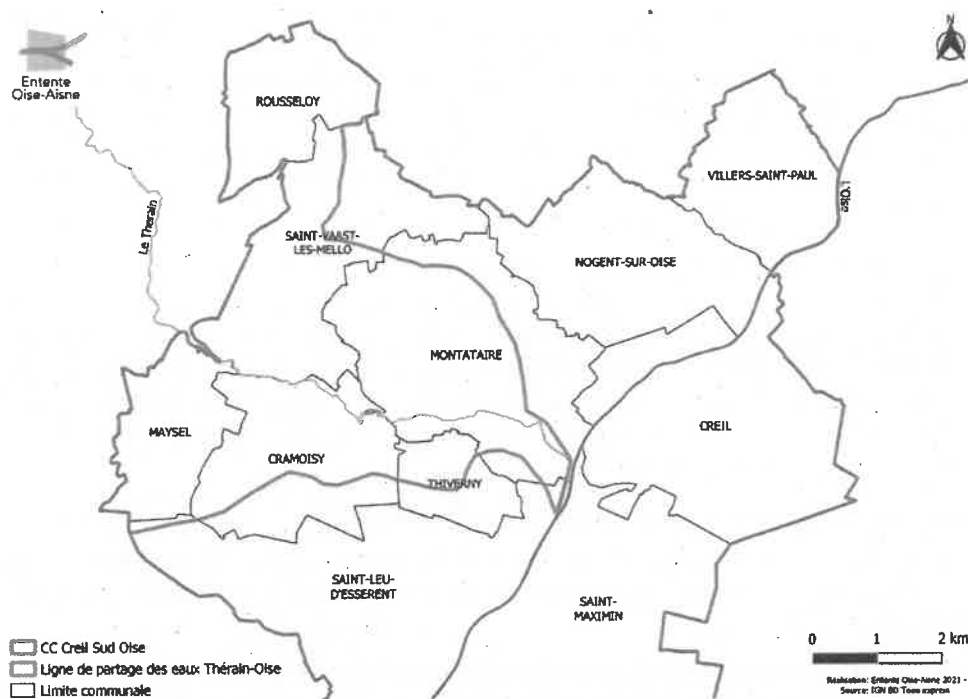
**Communauté d'agglomération du Grand Verdun (55) :**

Bethelainville (0%), Montzeville (0%), Sivry-la-Perche (0%).

**Communauté de communes du Sammiellois (55) :**

Koeur-la-Ville (0%), Menil-aux-Bois (0%).

## ANNEXE 4 : PERIMETRE DE COMPETENCE SUR L'AGGLOMERATION CREIL SUD OISE



Carte de délimitation du Bv du Thérain sur la commune de Montataire :



Vu pour être annexé à mon arrêté  
en date du **10 DEC. 2021**

*Thomas Campeaux*  
**Thomas CAMPEAUX**

Arrêté fixant le barème de la dotation générale de décentralisation créée au titre de l'établissement et de la mise en œuvre de documents d'urbanisme exercice 2021

**Le Préfet de l'Aisne,**  
Chevalier de l'Ordre national du Mérite,

**Vu** le code de l'urbanisme, et notamment ses articles L.121-1 à L.121-9 et R.121-1 à R.121-13 ;

**Vu** le code général des collectivités territoriales et notamment ses articles L.1614-1 à L.1614-15 et R.1614-41 à R.1614-57 ;

**Vu** l'arrêté préfectoral en date du 19 novembre 2020 portant renouvellement des membres de la commission de conciliation en matière d'élaboration de documents d'urbanisme ;

**Vu** le compte rendu de la réunion du collège des élus de la commission de conciliation en matière de documents d'urbanisme du 16 novembre 2021 ;

**Sur proposition** du secrétaire général de la préfecture de l'Aisne,

#### **ARRÊTE :**

Article 1<sup>er</sup> : Le barème destiné à compenser les dépenses engagées par les collectivités au titre de l'établissement et de la mise en œuvre de documents d'urbanisme est ainsi arrêté pour l'exercice 2021 :


- l'élaboration de plans locaux d'urbanisme (PLU) communaux reçoivent une dotation forfaitaire de 5 000 € ;
- les révisions de plans locaux d'urbanisme (PLU) communaux reçoivent une dotation forfaitaire de 4 500 € ;
- l'unique étude complémentaire des plans locaux d'urbanisme intercommunaux (PLUI) reçoit une dotation de 16 700 € ;
- les règlements locaux de publicité intercommunal (RLPI) reçoivent une dotation forfaitaire de 870 € par commune ;
- l'unique évaluation environnementale reçoit une dotation de 1 894 € ;
- Pour les PLU et PLUI, à défaut d'approbation du document dans un délai de 5 ans, la dotation perçue pourra faire l'objet d'un reversement, sauf cas de force majeure indépendant de la volonté de la commune ou du groupement compétent ;
- l'intégralité de l'enveloppe doit être consommée.

Article 2 : Le présent arrêté sera publié au recueil des actes administratifs de la préfecture de l'Aisne.

Article 3 : Le secrétaire général de la préfecture et le directeur départemental des territoires de l'Aisne sont chargés, chacun en ce qui le concerne, de l'exécution du présent arrêté.

Laon, le - 8 DEC. 2021

Pour le préfet et par délégation,  
Le secrétaire général,



Alain NGOUOTO





**PRÉFET  
DE L'AISNE**

*Liberté  
Égalité  
Fraternité*

Arrêté relatif au versement à diverses communes et groupements de l'Aisne de la dotation générale de décentralisation créée au titre de l'établissement et de la mise en œuvre de documents d'urbanisme exercice 2021

**Le Préfet de l'Aisne,**  
Chevalier de l'Ordre national du Mérite,

**Vu** le code de l'urbanisme, et notamment ses articles L.121-1 à L.121-9 et R.121-1 à R.121-13 ;

**Vu** le code général des collectivités territoriales et notamment ses articles L.1614-1 à L.1614-15 et R.1614-41 à R.1614-57 ;

**Vu** l'arrêté préfectoral en date du 19 novembre 2020 portant renouvellement des membres de la commission de conciliation en matière d'élaboration de documents d'urbanisme ;

**Vu** le compte rendu de la réunion du collège des élus de la commission de conciliation en matière de documents d'urbanisme 16 novembre 2021 ;

**Vu** l'arrêté préfectoral en date du **8 DEC. 2021** fixant le barème applicable pour 2021 ;

**Sur proposition** du secrétaire général de la préfecture de l'Aisne,

### **ARRÊTE :**

Article 1<sup>er</sup> : La liste des collectivités concernées par l'attribution d'une compensation au titre de l'établissement et de la mise en œuvre de documents d'urbanisme est annexée, pour l'exercice 2021, au présent arrêté ;

Article 2 : Le montant du concours particulier créé au sein de la dotation générale de décentralisation au titre de l'établissement et de la mise en œuvre de documents d'urbanisme revenant à diverses collectivités, au titre de l'exercice 2021, s'élève à 188 264 € (cent quatre-vingt-huit mille deux cent soixante-quatre euros) et se répartit selon l'état annexé au présent arrêté.

Article 3 : Notification des attributions sera adressée à chaque bénéficiaire.


Article 4 : Le présent arrêté peut faire l'objet, dans un délai de deux mois à compter de la date de sa notification, d'un recours gracieux auprès du Préfet ou d'un recours hiérarchique auprès du Ministre de l'intérieur, ou d'un recours contentieux devant le tribunal administratif d'Amiens.

Article 5 : Le présent arrêté sera publié au recueil des actes administratifs de la préfecture de l'Aisne.

Article 6 : Le secrétaire général de la préfecture, le directeur départemental des territoires de l'Aisne et le directeur régional des finances publiques des Hauts-de-France sont chargés, chacun en ce qui le concerne, de l'exécution du présent arrêté constituant pièce-justificative des dépenses supportées en 2021 par le programme 119-02-08-27.

Laon, le - 8 DEC. 2021

Pour le préfet et par délégation,  
Le secrétaire général,



Alain NGOUOTO



**PRÉFET  
DE L'AISNE**

*Liberté  
Égalité  
Fraternité*

**DGD – ÉTABLISSEMENT ET MISE EN ŒUVRE DE DOCUMENTS D'URBANISME**

VU POUR ÊTRE ANNEXÉ  
À MON ARRÊTÉ DU - 8 DEC. 2021

Pour le préfet et par délégation,  
Le secrétaire général,

  
Alain NGOUOTO

Propositions de répartition

|                                   |                  |
|-----------------------------------|------------------|
| <b>Enveloppe globale DGD 2021</b> | <b>188 264 €</b> |
| Enveloppe PLU                     | 47 000 €         |
| Enveloppe CC                      | 0 €              |
| Enveloppe PLUi                    | 0 €              |
| Enveloppe Etudes                  | 16 700 €         |
| Enveloppe RPLI                    | 122 670 €        |
| Enveloppe EE                      | 1 894 €          |
| <b>Solde enveloppe</b>            | <b>0 €</b>       |

Elaborations/révisions générales de PLU communaux

|                               |                 |                  |
|-------------------------------|-----------------|------------------|
| <b>Enveloppe DGD PLU 2021</b> |                 | <b>47 000 €</b>  |
| <b>Élaboration de PLU</b>     | <b>Dotation</b> | <b>Procédure</b> |
| Vaudesson                     | 5 000 €         | Elaboration      |
| Le Nouvion-en-Thiérache       | 4 500 €         | Révision         |
| Champs                        | 5 000 €         | Elaboration      |
| Condé-sur-Aisne               | 4 500 €         | Révision         |
| Couvrelles                    | 4 500 €         | Révision         |
| Selens                        | 5 000 €         | Elaboration      |
| Beaurieux                     | 4 500 €         | Révision         |
| Ploisy                        | 4 500 €         | Révision         |
| Pargny-Filain                 | 5 000 €         | Elaboration      |
| Barisis-aux-bois              | 4 500 €         | Révision         |

Cartes communales : pas de procédure éligible (cartes approuvées)

|  |                 |                  |
|--|-----------------|------------------|
| <b>Enveloppe DGD C.C. 2021</b>           |                 | <b>0,00 €</b>    |
| <b>Élaboration d'une Carte communale</b> | <b>Dotation</b> | <b>Procédure</b> |
|  |                 |                  |

Elaborations/révisions générales de documents intercommunaux

|                                |                 |                  |                           |
|--------------------------------|-----------------|------------------|---------------------------|
| <b>Enveloppe DGD PLUi 2021</b> |                 | <b>0 €</b>       |                           |
| <b>Élaboration de PLUi</b>     | <b>Dotation</b> | <b>Procédure</b> | <b>Nombre de communes</b> |
|                                |                 |                  |                           |

|   |                 |                     |                           |
|---|-----------------|---------------------|---------------------------|
| <b>Enveloppe études 2021</b>            |                 | <b>16 700 €</b>     |                           |
| <b>Etudes complémentaires PLUi 2021</b> | <b>Dotation</b> | <b>Etude</b>        | <b>Nombre de communes</b> |
| CARCT                                   | 16 700 €        | Diagnostic agricole | 87                        |

|                            |                 |                  |                           |
|----------------------------|-----------------|------------------|---------------------------|
| <b>Enveloppe RLPI 2021</b> |                 | <b>122 670 €</b> |                           |
|                            | 870,00 €        |                  |                           |
| <b>Elaboration de RLPI</b> | <b>Dotation</b> | <b>Procédure</b> | <b>Nombre de communes</b> |
| CARCT                      | 75 690,00 €     | Elaboration      | 87                        |
| Retz-en-Valois             | 46 980,00 €     | Elaboration      | 54                        |

Procédures soumises à évaluation environnementale

|                                |                          |                  |
|--------------------------------|--------------------------|------------------|
| <b>Enveloppe DGD E.E. 2021</b> |                          | <b>1 894 €</b>   |
| <b>Document soumis à E.E.</b>  | <b>Soumission à E.E.</b> | <b>Procédure</b> |
| Etrepilly                      | 1 894,00 €               | Au cas par cas   |



**PRÉFET  
DE L'AISNE**

*Liberté  
Égalité  
Fraternité*

Arrêté n°PN-2021-53 portant dérogation aux interdictions de destruction, d'altération ou de dégradation de sites de reproduction ou d'aires de repos d'animaux d'espèces animales protégées dans le cadre d'un projet de création de 6 nouveaux logements situés îlot Vigneron à Crépy

**Le Préfet de l'Aisne,**  
Chevalier de l'Ordre national du Mérite

**VU** le Code de l'environnement et notamment ces articles L.123-19-1 à L.123-19-8, L.411-1, L.411-2, L.415-3 et R.411-1 à R.411-14 ;

**VU** le Code des relations entre le public et l'administration, notamment ses articles L.411-1 et suivants ;

**VU** le décret n° 2004-374 du 29 avril 2004 relatif aux pouvoirs des préfets, à l'organisation et à l'action des services de l'État dans les régions et départements ;

**VU** l'arrêté du Président de la République du 26 mai 2021 nommant M. Thomas Campeaux, préfet de l'Aisne ;

**VU** l'arrêté du Premier Ministre du 28 novembre 2019 nommant M. Vincent Royer directeur départemental des territoires de l'Aisne ;

**VU** l'arrêté préfectoral n°DIR-DDT-004 donnant délégation de signature à M. Vincent Royer, directeur départemental des territoires de l'Aisne du 15 juillet 2021 ;

**VU** l'arrêté interministériel du 19 février 2007, modifié, fixant les conditions de demande et d'instruction des dérogations définies au 4° de l'article L. 411-2 du Code de l'environnement portant sur des espèces de faune et de flore sauvages protégées ;

**VU** l'arrêté interministériel du 29 octobre 2009 fixant les listes des oiseaux protégés sur l'ensemble du territoire et les modalités de leur protection ;

**VU** l'arrêté interministériel du 23 avril 2007, modifié, fixant la liste des mammifères terrestres protégés sur l'ensemble du territoire et les modalités de leur protection ;

**VU** la demande de dérogation relative à l'interdiction de destruction, d'altération, ou de dégradation de sites de reproduction ou d'aires de repos d'animaux d'espèces animales protégées et le dossier associé présentée par l'OPAL en date du 06 août 2021 ;

**VU** l'avis tacite favorable du conseil scientifique régional du patrimoine naturel (CSRPN) des Hauts-de-France en date du 23 octobre 2021 ;

**VU** l'absence d'observation formulée durant la consultation du public conduite par voie électronique du 05 au 19 novembre 2021 ;

**Considérant** que la demande de dérogation concerne la destruction de 4 nids de l'Hirondelle de fenêtre - *Delichon urbicum*, de 3 nids de l'Hirondelle rustique - *Hirundo rustica*, de 1 nid de Rougequeue noir - *Phoenicurus ochruros*, de gîtes d'hibernation de 2 espèces de chauve-souris, le Petit rhinolophe -



*Rhinolophus hipposideros* et le Murin du complexe des museaux sombres - *Myotis* sp. implantés sur des bâtiments situés îlot Vignerons à Crépy ;

**Considérant** que les dispositions de l'article L411-2-4° du code de l'environnement permettent, sous certaines conditions, de déroger à cette interdiction à condition qu'il n'existe pas d'autre solution satisfaisante et que la dérogation ne nuise pas au maintien dans un état de conservation favorable de l'espèce protégée dans son aire de répartition naturelle ;

**Considérant** que l'opération projetée s'inscrit dans le cadre de la création de 6 nouveaux logements qui comportent plusieurs opérations consistant notamment en la démolition d'un logement, le ravalement de façades, la pose de menuiseries extérieures, des travaux de charpente, couverture et zinguerie, rénovation intérieure aux logements et des travaux de voirie, ce qui nécessite la destruction des nids présents et condamnera les accès aux caves pour les chauves-souris ;

**Considérant** que ce projet présente un intérêt majeur de nature économique et social important (logement de personnes avec loyer maximum encadré par l'État), mais également environnemental en limitant l'artificialisation des sols (rénovation et renouvellement urbain) ;

**Considérant** qu'il n'existe pas d'alternative satisfaisante pour éviter la destruction des nids présents sur les bâtiments et maintenir l'accès aux gîtes d'hibernation des chauves-souris ;

**Considérant** que, compte tenu des conditions et modalités d'intervention prévues à l'article 5 du présent arrêté, la dérogation ne nuit pas au maintien, dans un état de conservation favorable, des populations des espèces figurant à l'article 3 ;

**Sur proposition** du directeur départemental des territoires de l'Aisne ;

## ARRÊTE

### **Article 1<sup>er</sup> : Identité du bénéficiaire**

Le bénéficiaire de la dérogation est l'OPAL, établissement social pour l'habitat dont le siège est situé 1 place Jacques de Troyes, 02007 Laon Cedex.

### **Article 2 : Nature de la dérogation**

Dans le cadre d'un projet de création de 6 nouveaux logements situés îlot Vignerons à Crépy, le bénéficiaire est autorisé à déroger aux interdictions de destruction de 4 nids de l'Hirondelle de fenêtre - *Delichon urbicum*, de 3 nids de l'Hirondelle rustique - *Hirundo rustica*, de 1 nid de Rougequeue noir - *Phoenicurus ochruros*, de gîtes d'hibernation de 2 espèces de chauve-souris, le Petit rhinolophe - *Rhinolophus hipposideros* et le Murin du complexe des museaux sombres - *Myotis* sp. mentionnés dans le dossier déposé, sous réserve de la mise en œuvre de l'ensemble des conditions définies aux articles 4 et suivants du présent arrêté.

### **Article 3 : Espèces concernées**

#### Oiseaux :

Hirondelle de fenêtre - *Delichon urbicum*

Hirondelle rustique - *Hirundo rustica*

Rougequeue noir - *Phoenicurus ochruros*

#### Chauves-souris :

Petit rhinolophe - *Rhinolophus hipposideros*

Murin du complexe des museaux sombres - *Myotis* sp.

### **Article 4 : Lieu d'intervention**

Département : Aisne

Commune : Crépy (cf. plan placé en annexe 1)

## **Article 5 : Conditions de la dérogation et modalités d'intervention**

La présente dérogation est délivrée sous réserve de la mise en œuvre des mesures suivantes, détaillées dans le dossier de demande :

### **Adaptation du chantier aux enjeux écologiques :**

Les destructions des nids d'oiseaux, ainsi que les autres travaux impactants pour les espèces mentionnées, ci-dessus, auront lieu à partir de novembre 2021 (sous réserve de l'obtention de l'arrêté préfectoral), et seront terminés avant le 31 mars 2022 ;

Les caves (avec hibernation avérée et hibernation potentielle des chauves-souris) seront bouchées en dehors de la période d'hibernation (hors novembre à avril inclus), (sous réserve de l'obtention de la décision au préalable).

Par mesure de réduction, les caves seront bouchées en présence d'un chiroptérologue et après inspection, par celui-ci, pour s'assurer de l'absence absolue de chauves-souris.

### **Mise en œuvre de mesures compensatoires :**

Hirondelle de fenêtre (mise en œuvre avant le 31 mars 2022) :

- Pose d'une batterie de 4 nids artificiels sur la façade nord du bâtiment B ;
- Installation de 4 espaces incitatifs à la reconstruction naturelle sur les façades nord et est du bâtiment A ;

Hirondelle rustique (mise en œuvre avant le 31 mars 2022) :

- Pose de 2 nids artificiels chez des particuliers de la commune de Crépy (dans un rayon de 250 m du projet) où une colonie d'hirondelle rustique est déjà présente ;
- Pose de 4 nids artificiels chez des particuliers de la commune d'Urcel (dans un rayon de 13 km) où une colonie d'hirondelle rustique est déjà présente et dans des bâtiments favorables à la nidification de l'Hirondelle rustique ;

Rougequeue noir (mise en œuvre avant le 31 mars 2022) :

- Pose de 2 nichoirs artificiels semi-ouverts sur la façade ouest du bâtiment E ;

Chauves-souris :

- Participation au financement à hauteur de 1000 euros à la mise sous protection d'un site d'hibernation des 2 espèces de chiroptères impactées, pour la préservation durable du site (dans un rayon de 15 km autour des caves impactée). Cette compensation sera effective pour octobre 2023.

### **Mise en place d'une sensibilisation auprès des futurs locataires sur les aménagements de compensation :**

Cette sensibilisation passe par la mise en place de panneaux signalétique « Ici, nous vivons avec les Hirondelles » et la mise à disposition d'un feuillet d'information sur les Hirondelles.

## **Article 6 : Mesures de suivi**

Un suivi annuel sera réalisé jusqu'en 2025. Celui-ci portera sur l'inspection par un chiroptérologue de l'absence absolue de chauves-souris avant de condamner les caves à hibernation, le suivi du chantier de mise en œuvre des mesures « oiseaux protégés », l'évaluation des mesures de compensations, le suivi écologique post-travaux des colonies des 3 espèces d'oiseaux protégés jusqu'en 2025. À la suite de chaque suivi, un rapport décrivant les opérations conduites est transmis, en décembre, à la Direction départementale des territoires de l'Aisne, à la Direction régionale de l'environnement, de l'aménagement et du logement (DREAL) des Hauts-de-France et au Conseil scientifique régional du patrimoine naturel des Hauts-de-France (CSRPN).

## **Article 7 : Durée de validité**

La présente autorisation est valable jusqu'au 31 décembre 2026.

### **Article 8 : Mesure de contrôles**

La mise en œuvre des dispositions définies aux articles 1 à 7 du présent arrêté peut faire l'objet de contrôles par les agents chargés de constater les infractions mentionnées à l'article L.415-3 du Code de l'environnement.

### **Article 9 : Voie et délai de recours**

La présente décision peut être déférée au Tribunal Administratif d'Amiens, 14, rue Lemerchier, 80 011 Amiens Cedex 01. Le délai de recours est de deux mois à compter de la date de l'accomplissement des formalités de publicité.

Le tribunal administratif peut-être saisi via l'application Télérecours citoyens accessible depuis le site internet [www.telerecours.fr](http://www.telerecours.fr).

### **Article 10 : Exécution de l'arrêté et publication**

Le secrétaire général de la préfecture de l'Aisne, le colonel commandant du groupement de gendarmerie de l'Aisne, le chef du service de l'office français de la biodiversité, le directeur départemental des territoires et le directeur régional de l'environnement, de l'aménagement et du logement sont chargés, chacun en ce qui le concerne, de l'exécution du présent arrêté qui sera publié au recueil des actes administratifs de la préfecture de l'Aisne et notifié au bénéficiaire visé à l'article 1.


Fait à Laon, le **06 DEC. 2021**

Le Directeur départemental adjoint  
des territoires

Vincent ROYER



ANNEXE 1





**Arrêté de renouvellement quinquennal de l'agrément  
d'exploiter un établissement d'enseignement de la conduite  
des véhicules à moteur et de la sécurité routière dénommé  
«AUTO-ECOLE NOMINE**

**Le Préfet de l'Aisne,**  
Chevalier de l'Ordre national du Mérite

RAA-2021/50

**Vu** le code de la route, notamment ses articles L. 213-1 à L. 213-8 et R. 213-1 à 213-6 ;

**Vu** l'arrêté ministériel n° 0100026A du 8 janvier 2001 modifié relatif à l'exploitation des établissements d'enseignement à titre onéreux de la conduite des véhicules à moteur et de la sécurité routière ;

**Vu** l'arrêté du 26 février 2018 modifié portant création du label «qualité des formations au sein des écoles de conduite» ;

**Vu** l'arrêté du 31 janvier 2019 modifiant l'arrêté du 26 février 2018 modifié portant création du label «qualité des formations au sein des écoles de conduite» ;

**Vu** l'arrêté préfectoral en date du 1<sup>er</sup> décembre 2016 donnant l'autorisation à Monsieur Tony NOMINE d'exploiter, sous le n° E 16 002 001 00 d'un établissement d'enseignement de la conduite des véhicules à moteur et de la sécurité routière, dénommé «AUTO-ECOLE NOMINE», situé 14 bis rue de la gare à BOUE ,

**Vu** la demande en date du 3 décembre 2021 par laquelle Monsieur Tony NOMINE sollicite le renouvellement de l'agrément afin d'être autorisée à poursuivre l'exploitation de son établissement d'enseignement à titre onéreux de la conduite des véhicules à moteur et de la sécurité routière ;

**Sur proposition** de Monsieur le Préfet de l'Aisne,

**ARRÊTE**

**Article 1er** – Monsieur Tony NOMINE est autorisé à poursuivre l'exploitation, sous le n° 16 002 001 00 , d'un établissement d'enseignement à titre onéreux de la conduite des véhicules à moteur et de la sécurité routière dénommé «AUTO-ECOLE NOMINE», situé 14 bis rue de la gare à BOUE (02450),

.../...

**Article 2** – Cet agrément est délivré pour une durée de cinq ans à compter de la date du présent arrêté.  
Sur demande de l'exploitante présentée deux mois avant la date d'expiration de la validité de son agrément, celui-ci sera renouvelé si l'établissement remplit toutes les conditions requises.

**Article 3** – L'établissement est habilité, au vu de l'autorisation d'enseigner fournie, à dispenser les formations aux catégories de permis suivantes :

AM-A1-A2-A-B/B1-BE

**Article 4** – Le présent agrément n'est valable que pour l'exploitation d'un établissement à titre personnel par sa titulaire, sous réserve de l'application des prescriptions de l'arrêté ministériel du 8 janvier 2001 susvisé.

**Article 5** – Pour tout changement d'adresse du local d'activité ou toute reprise de ce local par un autre exploitant, une nouvelle demande d'agrément d'exploiter devra être présentée deux mois avant la date du changement ou de la reprise.

**Article 6** – Pour toute transformation du local d'activité, tout abandon ou toute extension d'une formation, l'exploitante est tenue d'adresser une demande de modification du présent arrêté.

**Article 7** – Le nombre de personnes susceptibles d'être admises simultanément dans l'établissement, y compris l'enseignant, est fixé à 19 personnes.

**Article 8** – **I** - En cas de fermeture temporaire ou de cessation d'activité, l'exploitante est tenue d'en informer le préfet sans délai.

**II** – L'exploitante informe également la clientèle par voie d'affichage et dans le cas d'une cessation d'activité, restitue aux élèves les dossiers réf 02 et les livrets d'apprentissage.

**Article 9** – L'agrément peut être à tout moment suspendu ou retiré selon les conditions fixées par les articles 12 à 14 de l'arrêté ministériel du 8 janvier 2001 susvisé.

**Article 10** – Le présent arrêté peut faire l'objet d'un recours contentieux dans un délai de deux mois à compter de sa notification devant le tribunal administratif d'AMIENS, 14 rue Lemerchier, 80011 AMIENS CEDEX 1.

**Article 11** – Le Préfet de l'Aisne, est chargé de l'exécution du présent arrêté dont mention sera insérée au recueil des actes administratifs. Une copie sera adressée à Madame la déléguée à la formation du conducteur ainsi qu'à l'intéressée.

Fait à LAON, le 08/12/2021  
Pour le Préfet et par délégation,

Le Préfet de l'Aisne  
Bruno Carbonnier

Bruno Carbonnier



**PRÉFET  
DE L'AISNE**

*Liberté  
Égalité  
Fraternité*

Direction Départementale  
de l'Emploi, du Travail et des Solidarités  
de l'Aisne

**Arrêté n° 2021-126 visant à faciliter le recours au télétravail à la direction  
départementale de l'emploi, du travail et des solidarités de l'Aisne**

Le directeur départemental de l'emploi, du travail et des solidarités

Vu la loi n° 83-634 du 13 juillet 1983 modifiée portant droits et obligations des fonctionnaires, ensemble la loi n° 84-16 du 11 janvier 1984 modifiée portant dispositions statutaires relatives à la fonction publique de l'Etat ;

Vu le décret n° 2016-151 du 11 février 2016 relatif aux conditions et aux modalités de mise en œuvre du télétravail dans la fonction publique et la magistrature et notamment ses articles 3, 4 et 7 ;

Vu le décret n° 2000-815 du 25 août 2000 relatif à l'aménagement et à la réduction du temps de travail dans la fonction publique de l'Etat et dans la magistrature ;

Vu le décret n° 2021-1123 du 26 août 2021 portant création d'une allocation forfaitaire de télétravail ;

Vu l'arrêté du premier ministre du 27 mai 2011 modifié relatif à l'organisation du temps de travail ;

Vu l'arrêté du premier ministre du 26 janvier 2017 portant application dans les directions départementales interministérielles du décret n° 2016-151 du 11 février 2016 relatif aux conditions et modalités de mise en œuvre du télétravail dans la fonction publique et la magistrature ;

Vu l'arrêté du premier ministre et du ministre de l'intérieur du 22 mars 2021 portant nomination de M. Bertrand VANDEMOORTELE, en qualité de directeur départemental de l'emploi, du travail et des solidarités de l'Aisne ;

Vu l'arrêté du 10 juin 2021 modifiant l'arrêté du 8 décembre 2016 portant application dans les services et les établissements publics relevant du premier ministre des

conditions et modalités de mise en œuvre du télétravail dans la fonction publique et la magistrature ;

Vu l'arrêté du préfet de l'Aisne n° 2021-37 du 29 juin 2021, donnant délégation de signature à M. Bertrand VANDEMOORTELE, directeur départemental de l'emploi, du travail et des solidarités de l'Aisne ;

Vu l'arrêté du 26 août 2021 pris pour l'application du décret n° 2021-1123 du 26 août relatif à la création d'une allocation forfaitaire de télétravail ;

Vu la circulaire du 5 février 2021 relative au renforcement du télétravail dans la fonction publique ;

Vu la circulaire du 26 mai 2021 relative au télétravail dans la fonction publique de l'Etat ;

Vu la circulaire du 7 décembre 2021, relative au renforcement des gestes barrières – reprise épidémique – anticipation des risques liés au variant « Omicron » - incitation à la vaccination.

### **Arrête**

Article 1 : A compter de la mise en œuvre de cet arrêté, les agents souhaitant bénéficier de trois jours au plus de télétravail par semaine, doivent en faire la demande à leur chef-fe de service afin qu'il prenne toutes les dispositions utiles à la mise en œuvre.

Article 2 : La demande formulée ne pourra être prise en considération qu'à la condition où les activités sont télétravaillables et sous réserves des contraintes liées à l'organisation du travail et à la situation de l'agent.

Article 3 : Cette autorisation de mobiliser jusqu'à 3 jours de télétravail s'applique à l'ensemble des agents affectés à la DDETS de l'Aisne, dans la limite des contraintes et obligations fixées aux articles 1 et 2 du présent arrêté.

Article 4 : Il convient de rappeler que les autorisations de télétravail précédemment accordées, ne seront pas modifiées.


Article 5 : Cette capacité à mobiliser jusque 3 jours, reste provisoire et a vocation à cesser lorsque le contexte sanitaire le permettra.

Article 6 : L'ensemble des règles applicables au télétravail (temps de travail, lieu de travail, consignes de sécurité, droit à la connexion...) restent inchangées.

Article 7 : Le directeur départemental de l'emploi, du travail et des solidarités est chargé de l'exécution du présent arrêté qui sera publié au recueil des actes administratifs de la préfecture de l'Aisne.

Fait à Laon, le 10/12/2021

Le directeur départemental,

A handwritten signature in black ink, consisting of several overlapping loops and a horizontal stroke, positioned over the text of the director's name.

Bertrand VANDEMOORTELE

COMMISSION LOCALE D'AGRÈMENT ET DE CONTRÔLE NORD

**Extrait individuel de la décision**  
**n°AUT-N1-2021-12-07-A-00107455**  
**portant délivrance d'une autorisation d'exercer**

TEAM PROTECTION SECURITE  
A l'attention du dirigeant  
9 RUE LUC LEFEVRE  
02300 CHAUNY

La Commission locale d'agrément et de contrôle Nord,

Vu le livre VI du code de la sécurité intérieure, en ses parties législative et réglementaire ;

Vu le décret n° 2016-515 du 26 avril 2016 relatif aux conditions d'exercice des activités privées de sécurité et au Conseil national des activités privées de sécurité ;

Vu la demande présentée le 24/11/2021, par le dirigeant ou gérant, pour obtenir une autorisation d'exercer, pour le compte de l'établissement TEAM PROTECTION SECURITE sis 9 RUE LUC LEFEVRE 02300 CHAUNY.

Considérant qu'il résulte de l'instruction que cette demande est conforme aux dispositions législatives et réglementaires en vigueur ;

**DECIDE**

**Article 1 :** Une autorisation d'exercer numéro **AUT-002-2120-12-07-20210807180** est délivrée à TEAM PROTECTION SECURITE, sis 9 RUE LUC LEFEVRE, 02300 CHAUNY et de numéro SIRET ou autre référence 90487088800016.

**Article 2 :** Elle autorise son bénéficiaire à exercer la ou les activités privées de sécurité suivantes :

- Surveillance ou gardiennage

**Article 3 :** En application des articles L612-16 et L612-17 du code de la sécurité intérieure, la présente autorisation d'exercer peut être retirée ou suspendue à tout moment si les conditions initiales de sa délivrance ne sont plus remplies.

Fait à Lille, le 07/12/2021

Pour la Commission locale d'agrément et de contrôle Nord  
Le vice-président



Guillaume THIRARD

*Vous disposez d'un délai de deux mois à compter de la notification de la présente décision pour former un recours administratif préalable obligatoire auprès de la Commission nationale d'agrément et de contrôle du Conseil National des Activités Privées de Sécurité (CNAPS), située 2-4-6 boulevard Poissonnière - 75 009 PARIS. La Commission nationale statuera sur le fondement de la situation de fait et de droit prévalant à la date de sa décision. Ce recours est obligatoire avant tout recours contentieux. Le recours contentieux peut être exercé auprès du tribunal administratif du lieu de votre résidence dans les deux mois à compter soit de la notification de la décision expresse prise par la Commission nationale d'agrément et de contrôle, soit de l'acquisition de la décision implicite de rejet résultant du silence gardé par la Commission nationale d'agrément et de contrôle pendant deux mois à compter de la date de la réception du recours administratif préalable obligatoire.*