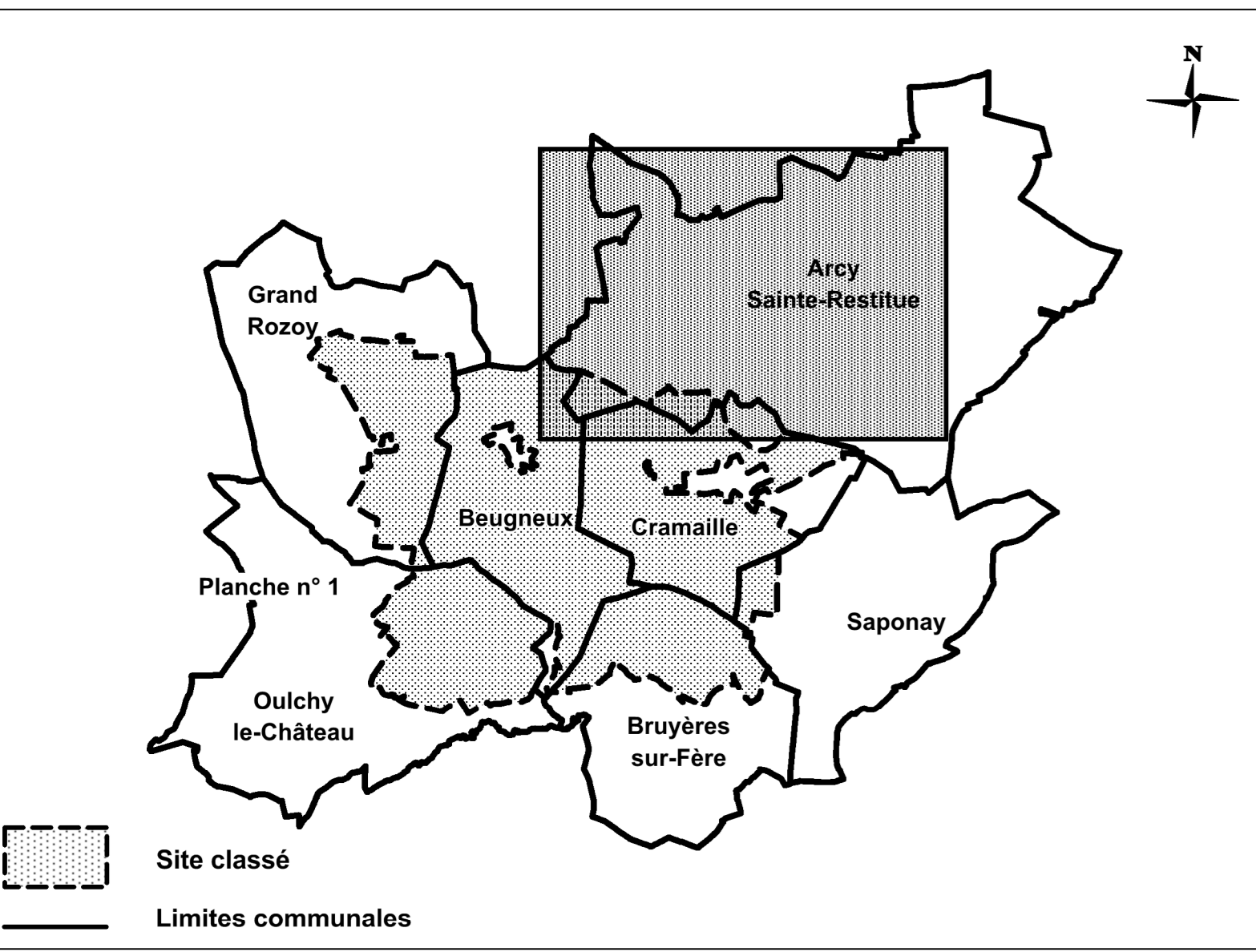



Classement au titre des sites  
de la Butte Chalmont ainsi  
que les perspectives de  
fantômes de  
Paul Landowski

Commune d' Arcy-Sainte-Restitue  
Plan cadastral n°3

Site classé par décret du .....



Réalisation : DREAL Hauts-de-France / SIDDEE  
Unité géomatique d'Amiens  
Données sources : ©DREAL Hauts-de-France®  
Date de réalisation : Mai 2019  
Référence 18-196-A / L.C.

Projection : RGF 93 - Lambert 93

Point de départ de la description du périmètre

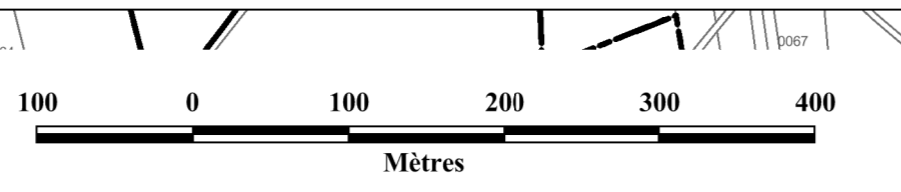
Limites communales

Limites de sections cadastrales

Limites parcellaires

Limites du site classé  
Les flèches indiquent l'intérieur du site classé

Sens de la lecture de la délimitation écrite du site classé



Commune  
d'Arcy  
Sainte-Restitue

