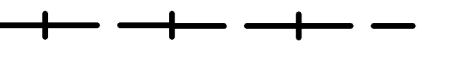


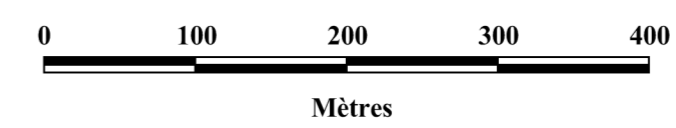

 Point de départ de la description du périmètre
 Limites communales
 Limites du site classé
 Les flèches indiquent l'intérieur du site classé
 Sens de la lecture de la délimitation écrite du site classé



Échelle: 1/15 000 AU FORMAT A0



DEPARTEMENT DE LA SOMME



Clasement au titre des sites de la Butte Chalmont ainsi que les perspectives du monument des fantômes de Paul Landowski

Tableau d'assemblage des plans cadastraux

Site classé par décret du