

ARRIVE LE  
04 JAN. 2022  
CIDS LAON

Contenu

- Plan de localisation des points de vue des photomontages
- Photomontages

## PC6 - DOCUMENT GRAPHIQUE PERMETTANT D'APPRÉCIER L'INSERTION DU PROJET DE CONSTRUCTION DANS SON ENVIRONNEMENT

Architecte

**I'M IN ARCHITECTURE**  
21 rue d'Auteuil 75016 PARIS  
06 71 15 45 63 / im.in.archi@gmx.com  
SARL au capital de 16500€  
533 863 940 R.C.S. PARIS







EDF Renouvelables France  
Coeur Défense - Tour B  
100, esplanade du Général de Gaulle  
92932 Paris La Défense Cedex



DEMANDE DE PERMIS DE CONSTRUIRE  
CENTRALE PHOTOVOLTAÏQUE DE  
VARISCOURT  
COMMUNE DE VARISCOURT

PLAN DE LOCALISATION  
DES POINTS DE VUE  
PHOTOGRAPHIQUES

Légende

-  Localisation des points de vue
-  Structures photovoltaïques
-  Poste de transformation
-  Clôture avec entrée à créer

ARRIVE LE  
04 JAN. 2022  
CIDS LAON

Echelle 1/10000 au format A3  
0 200 400m



Architecte

**I'M IN ARCHITECTURE**  
21 rue d'Autouil 75016 PARIS  
06 71 15 45 63 // im.in.archi@gmx.com  
SARL au capital de 16500€  
533 863 940 R.C.S. PARIS



EDF Renouvelables France  
Coeur Défense - Tour B  
100, esplanade du Général de Gaulle  
92932 Paris La Défense Cedex







Point de vue n°1 - Vue depuis l'entrée du site au sud - sans mesures paysagères



Point de vue n°1 - Vue depuis l'entrée du site au sud - avec mesures paysagères





Point de vue n°2 - Vue depuis le merlon à l'est du site - sans mesures paysagères



Point de vue n°2 - Vue depuis le merlon à l'est du site - avec mesures paysagères



ARRIVE LE

04 JAN. 2022

CIDS LAON



Point de vue n°3 - Vue depuis le merlon au nord du site - sans mesures paysagères



Point de vue n°3 - Vue depuis le merlon au nord du site - avec mesures paysagères





Point de vue n°4 - Vue depuis le merlon à l'ouest du site - sans mesures paysagères




Point de vue n°4 - Vue depuis le merlon à l'ouest du site - avec mesures paysagères



ARRIVE LE

04 JAN. 2022

CIDS LAON



Point de vue n°5 - Vue depuis l'étang au sud-ouest du site



ARRIVE LE  
04 JAN. 2022  
CIDS LAON



Localisation du projet (non visible depuis ce point de vue)

Point de vue n°6 - Vue depuis le château d'eau au sud du site



ARRIVE LE

04 JAN. 2022

CIDS LAON



Point de vue n°7 - Vue depuis la Route Départementale n°925 au niveau de Guignicourt



ARRIVE LE

04 JAN. 2022

CIDS LAON



Point de vue n°8 - Vue depuis la Route Départementale n°623 au niveau de Condé-sur-Suippe



ARRIVE LE

04 JAN. 2022

CIDS LAON



Point de vue n°9 - Vue depuis la Rue de Reims au niveau du passage à niveau