

Bassins versants pluviaux - réseaux à régulariser
Zoom sur fond de carte IGN au 1/25000ème



Bassin collecte EP NORD - Quartier Savoie - Auvergne = 5.06ha










Bassin collecte EP NORD - ZC_Hirondelles = 1.49ha

Bassin collecte EP NORD Holnon = 28.86ha

Bassin collecte EP NORD - Etp Duflot = 1.42ha

Bassin collecte EP SUD Holnon = 45.65ha

Légende :

-  Limites_commune_Holnon
-  Fosse
-  Collecteur pluvial
-  Bassin de rétention/infiltration
- Bassins de collecte pluviaux :
 -  Bassin collecte EP NORD - Etp Duflot
 -  Bassin collecte EP NORD - Quartier Savoie - Auvergne
 -  Bassin collecte EP NORD - ZC_Hirondelles
 -  Bassin collecte EP NORD Holnon
 -  Bassin collecte EP SUD Holnon

1:5 000
0 100 200 m

